



380-kV-Leitung Heide West - Husum Nord

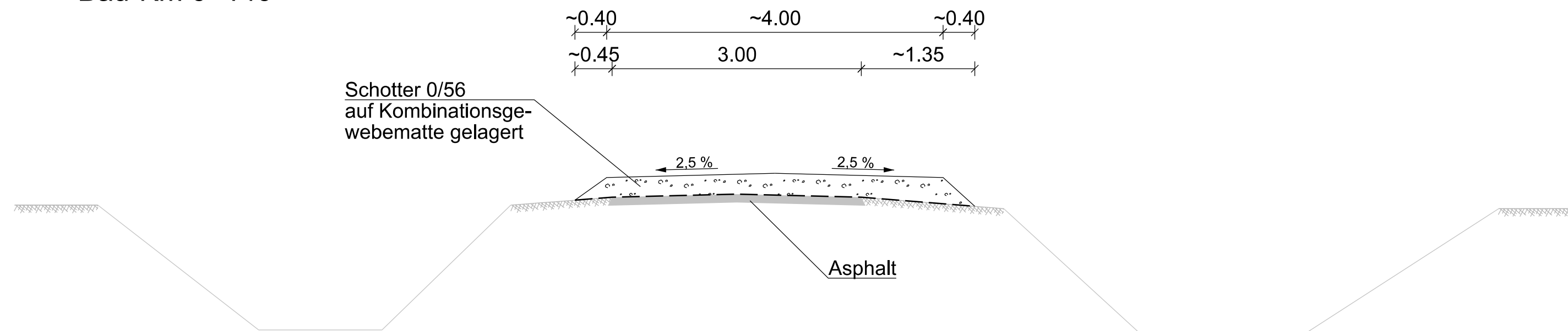
LH-13-320

Wegenutzungsplan
Bauliche Maßnahme

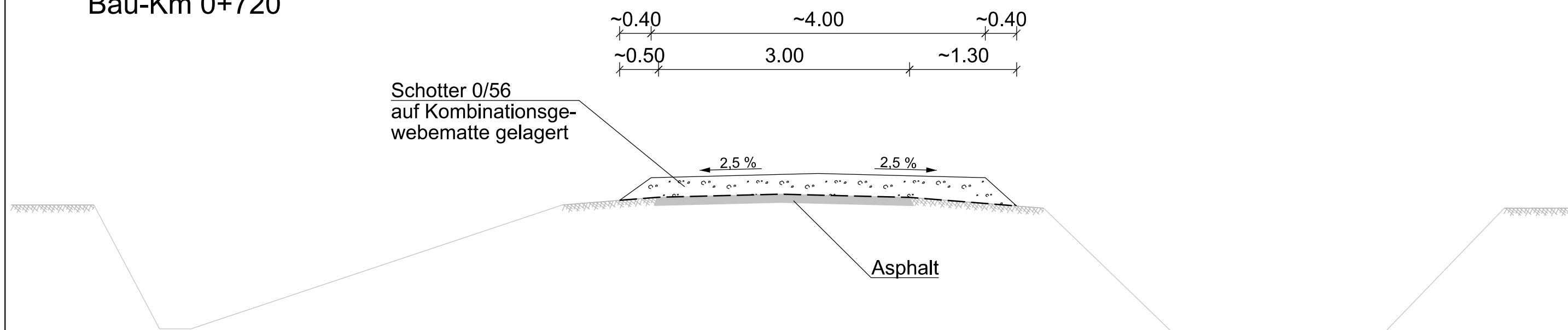
E036

Deckblatt

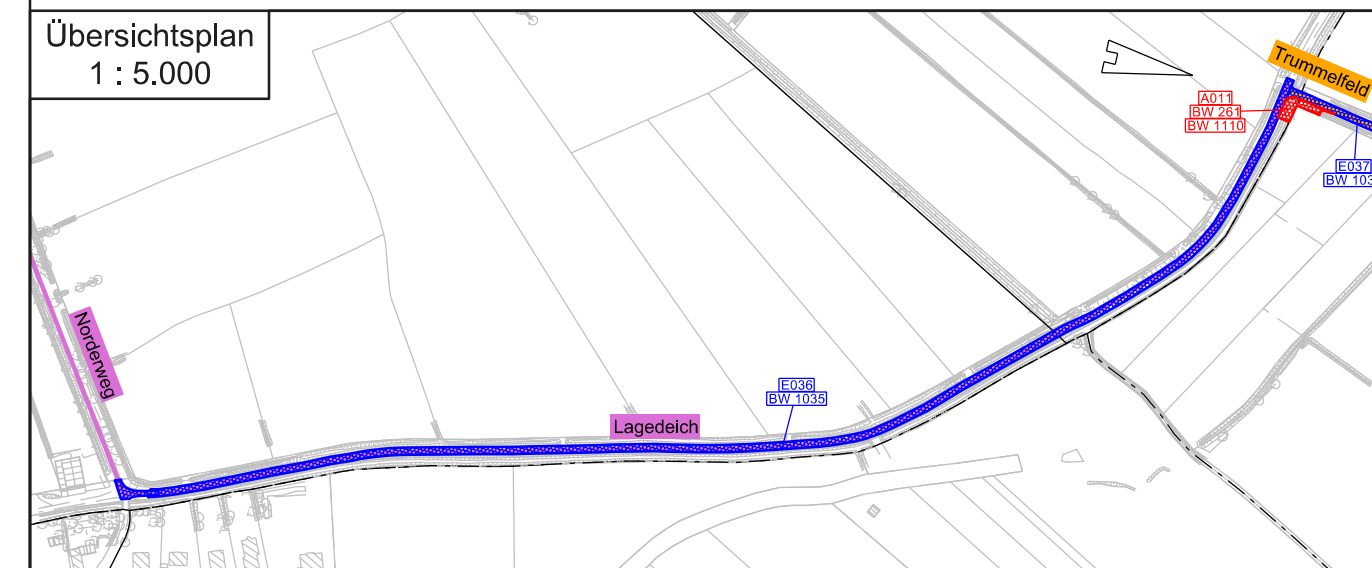
Querschnitt A - A
Bau-Km 0+140



Querschnitt B - B
Bau-Km 0+720



Übersichtsplan
1 : 5.000



Zur Planfertigung verwendete TK 25: @ GeoBasis-DE / BKG (2010)

Planfeststellungsunterlage

Aufgestellt:
Bayreuth, 06.04.2018
TenneT TSO GmbH
i.V. *H. Bröhner* i.A. *R. Grohau*
Bröhner Grohau

Maßstab: 1:50 Einheit: Meter



	Datum	Name
Bearb.	06.04.18	Jatzlau
Gepr.	06.04.18	Bahlo

Norm
Fachbereich



Zust.	Änderung	Datum	Name	Urspr.: