



380-kV-Leitung Heide West - Husum Nord

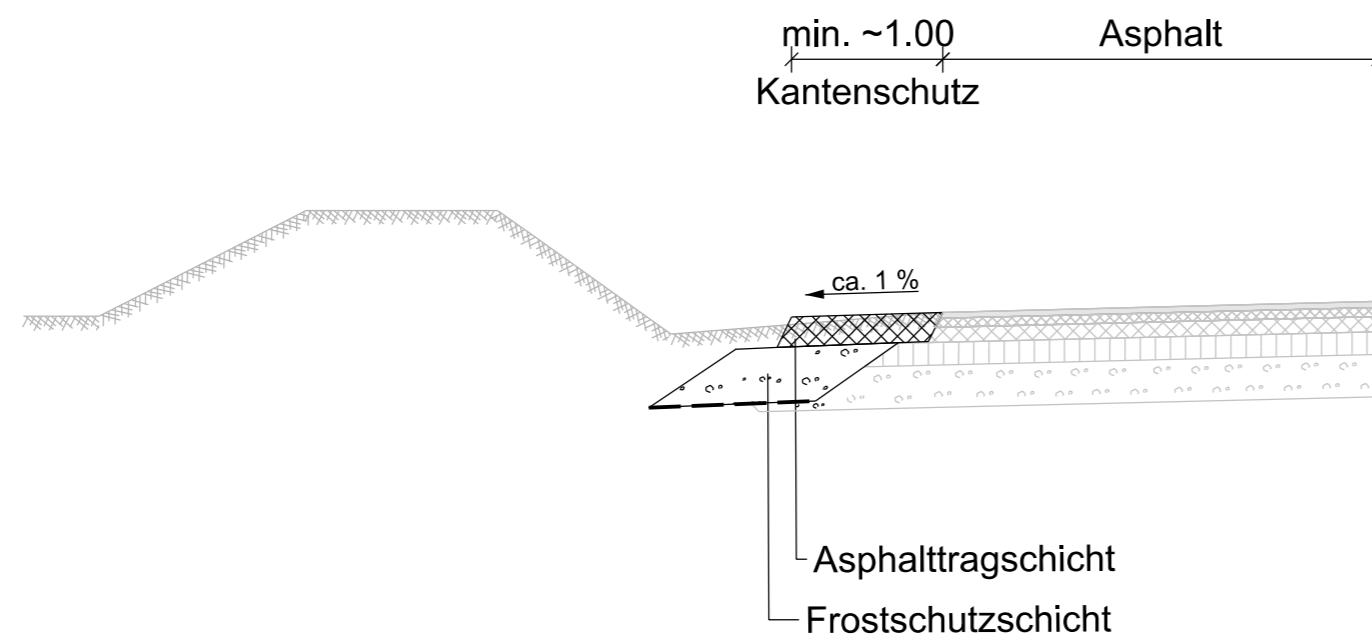
LH-13-320

Wegenutzungsplan
Bauliche Maßnahme

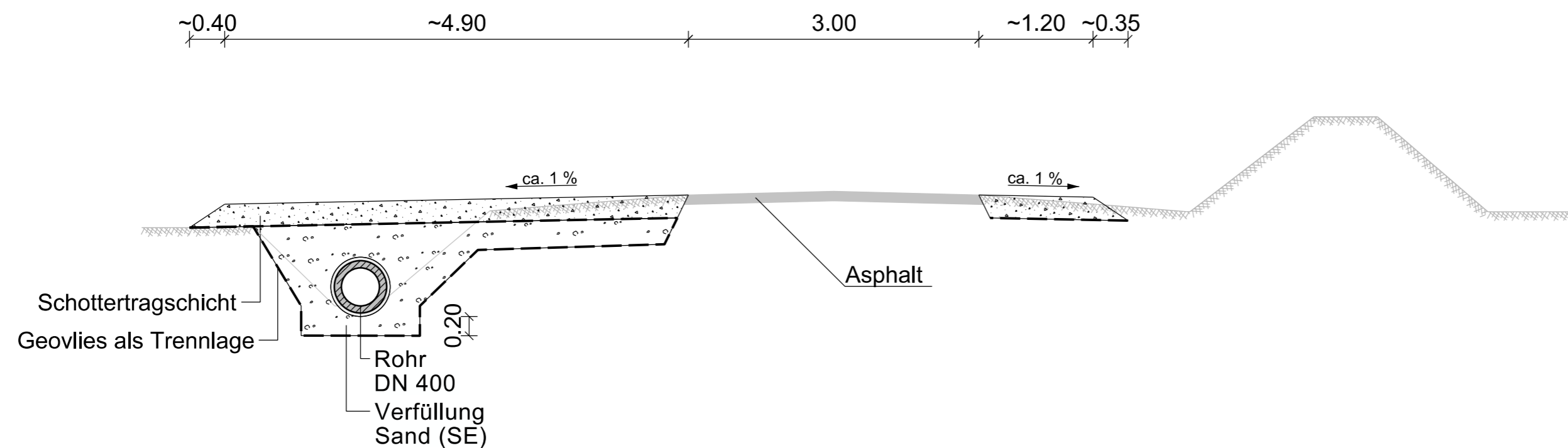
A002

Deckblatt

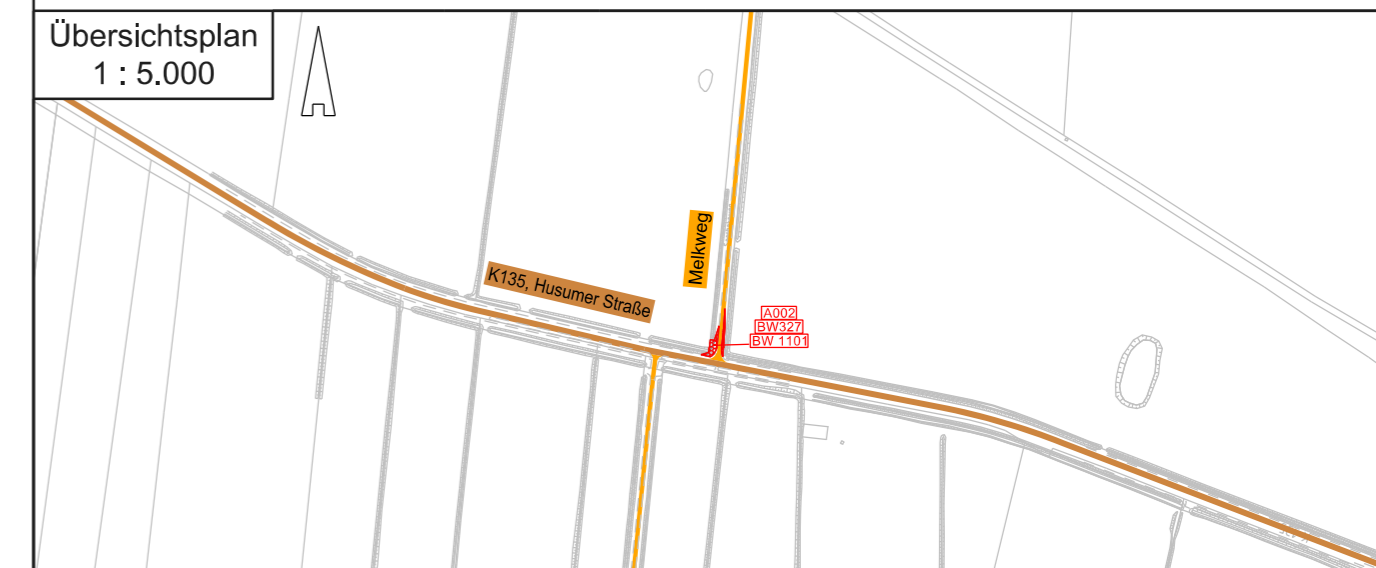
Querschnitt A - A
Bau-Km 0+002



Querschnitt B - B
Bau-Km 0+017



Übersichtsplan
1 : 5.000



Zur Planfertigung verwendete TK 25: @ GeoBasis-DE / BKG (2010)

Planfeststellungsunterlage

Aufgestellt:
Bayreuth, 23.02.2018
TenneT TSO GmbH
i.V. *H. B. B. H.* i.A. *R. J.*
Bröhöfner Grohau

Maßstab: 1:50 Einheit: Meter



Datum	Name
Bearb. 23.02.18	Jatzlau
Gepr. 23.02.18	Bahlo

Norm
Fachbereich



Zust.	Änderung	Datum	Name	Urspr.: