



380-kV-Leitung Heide West - Husum Nord

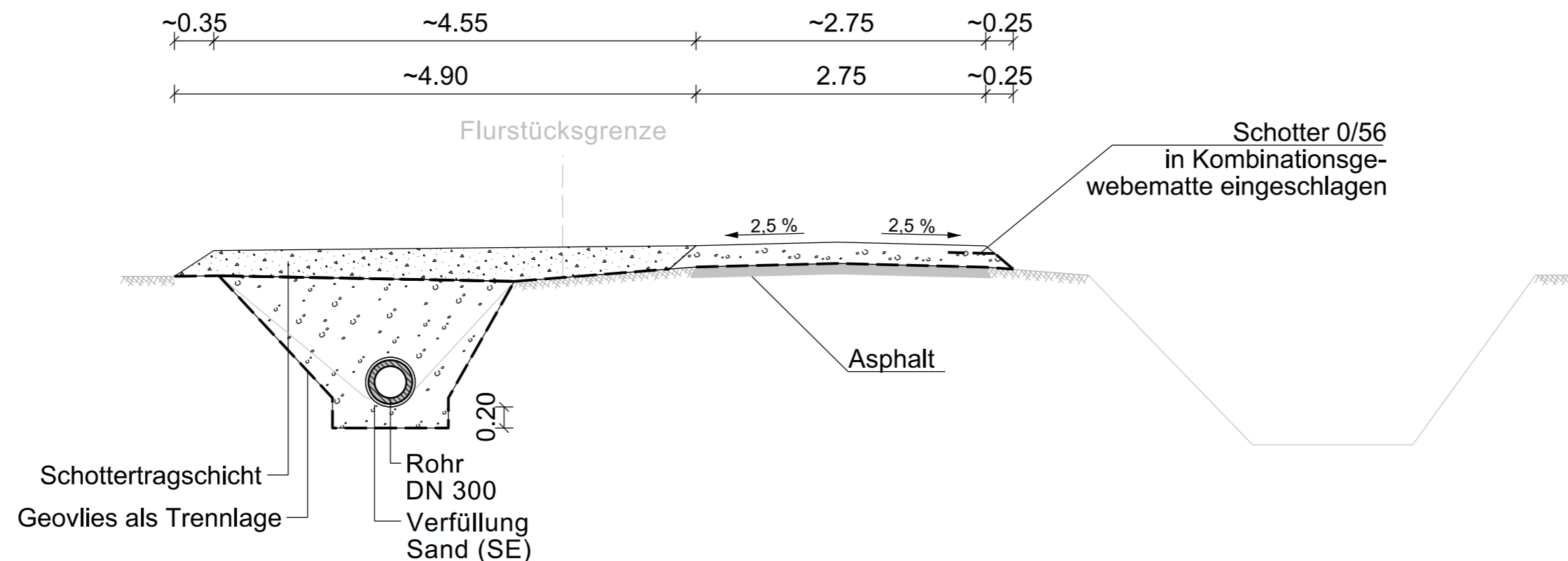
LH-13-320

# Wegenutzungsplan Bauliche Maßnahme

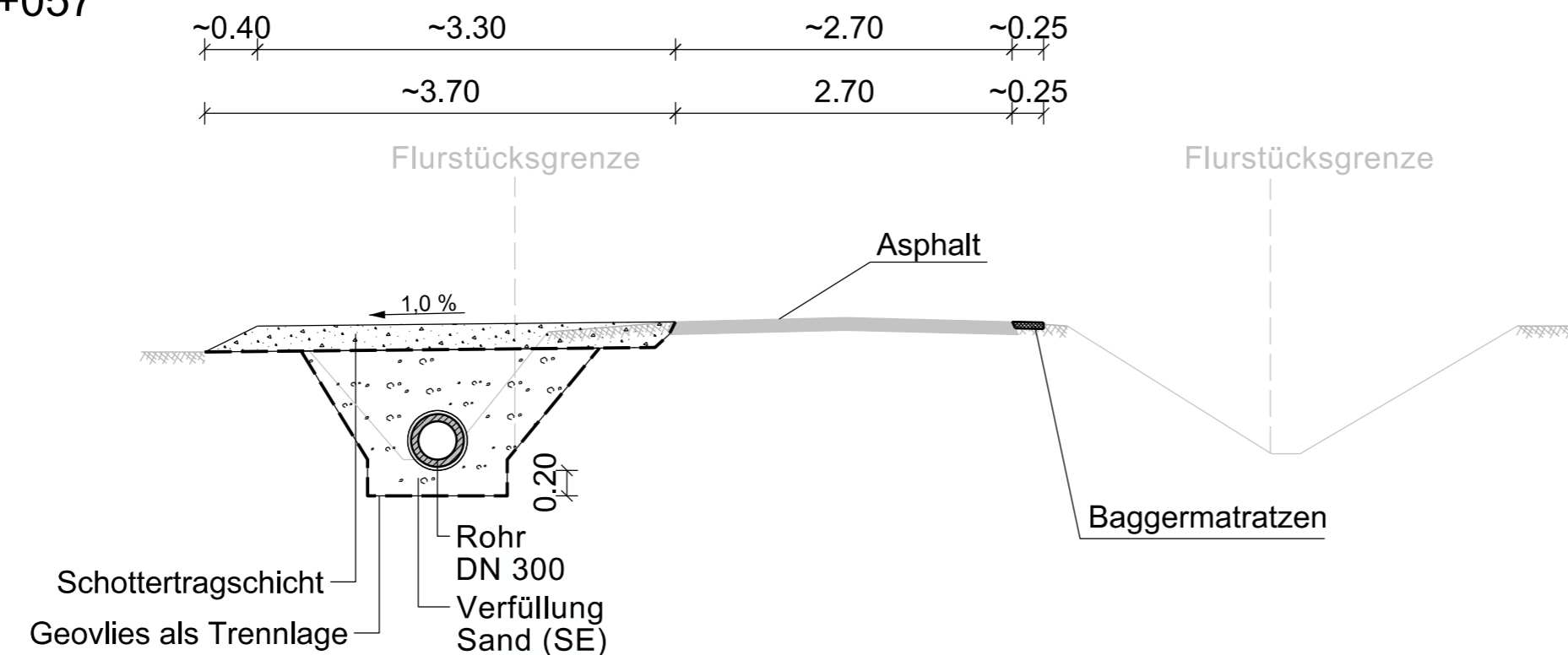
A001

Deckblatt

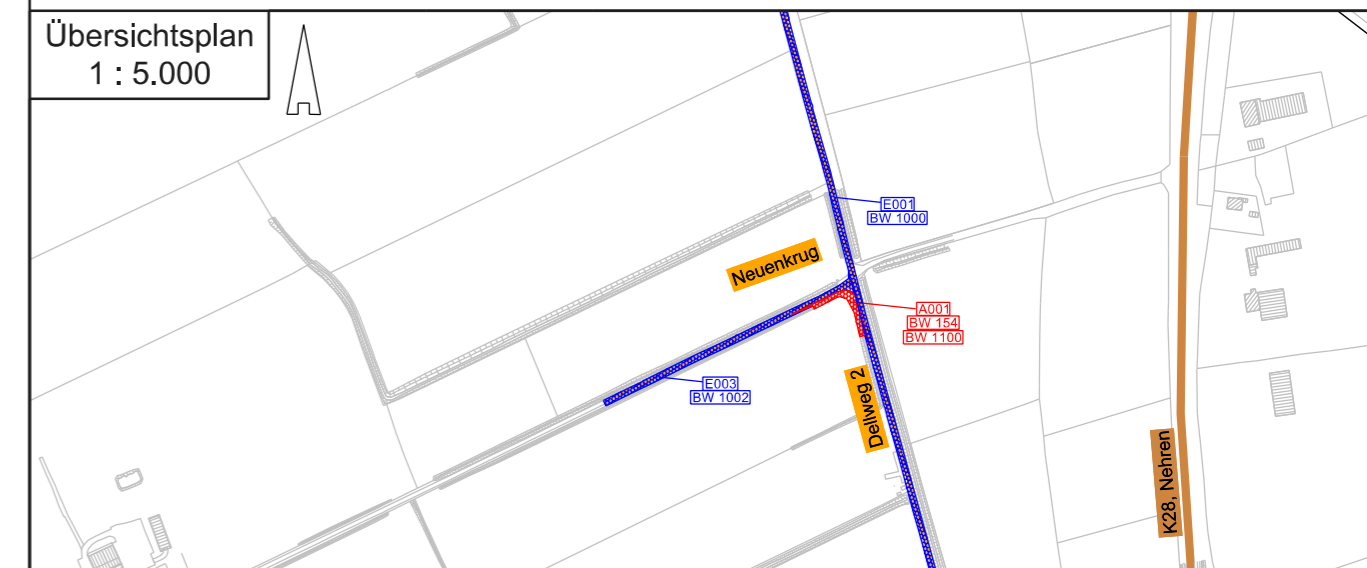
Querschnitt A - A  
Bau-Km 0+016



Querschnitt B - B  
Bau-Km 0+057



Übersichtsplan  
1 : 5.000



Zur Planfertigung verwendete TK 25: @ GeoBasis-DE / BKG (2010)

## Planfeststellungsunterlage

Aufgestellt:  
Bayreuth, 23.02.2018  
TenneT TSO GmbH  
i.V. *H. Bröhner* i.A. *R. Grohau*  
Bröhner Grohau

Maßstab: 1:50 Einheit: Meter



Datum	Name
Bearb. 23.02.18	Jatzlau
Gepr. 23.02.18	Bahlo

Norm  
Fachbereich



Zust.	Änderung	Datum	Name	Urspr.: