



380-kV-Leitung Heide West - Husum Nord

LH-13-320

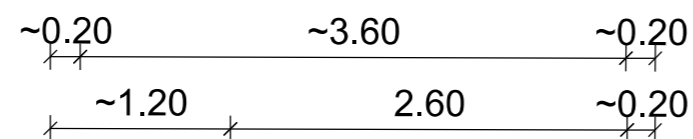
Wegenutzungsplan

Bauliche Maßnahme

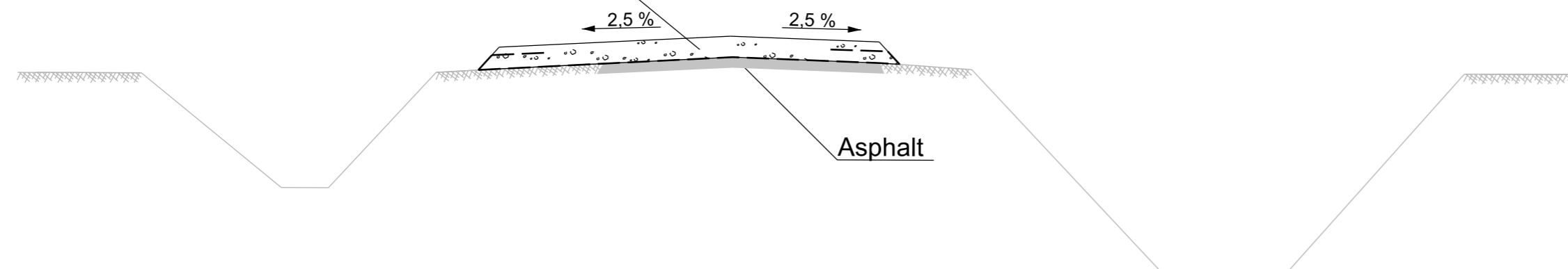
E001

Deckblatt

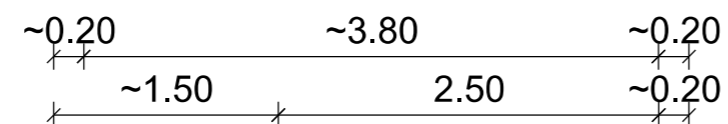
Querschnitt A - A  
Bau-Km 0+080



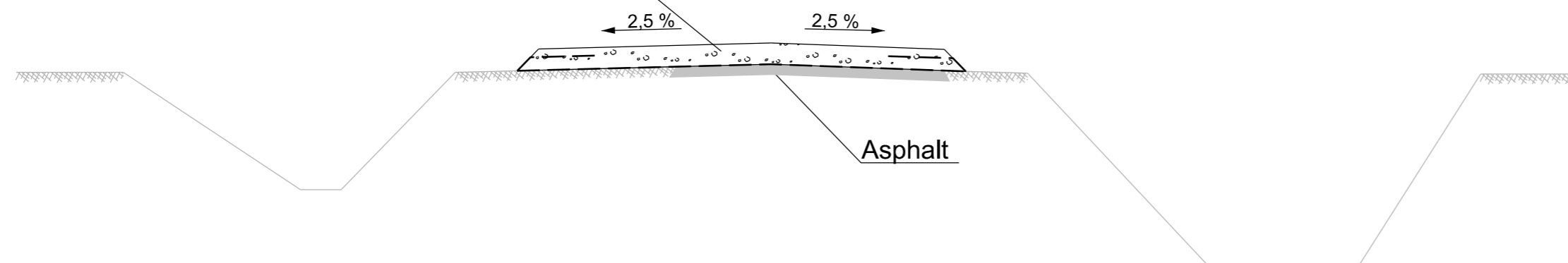
Schotter 0/56  
in Kombinationsge-  
webmatte eingeschlagen



Querschnitt B - B  
Bau-Km 0+280



Schotter 0/56  
in Kombinationsge-  
webmatte eingeschlagen



Übersichtsplan  
1 : 7.000



Zur Planfertigung verwendete TK 25: @ GeoBasis-DE / BKG (2010)

Planfeststellungsunterlage

Aufgestellt:  
Bayreuth, 23.02.18  
TenneT TSO GmbH  
i.V. *H. Bahlo* i.A. *R. Jatzlau*  
Bröhöfner Grohau

Maßstab: 1: 50 Einheit: Meter



	Datum	Name
Bearb.	23.02.18	Jatzlau
Gepr.	23.02.18	Bahlo

Norm  
Fachbereich



Zust.	Änderung	Datum	Name	Urspr.: