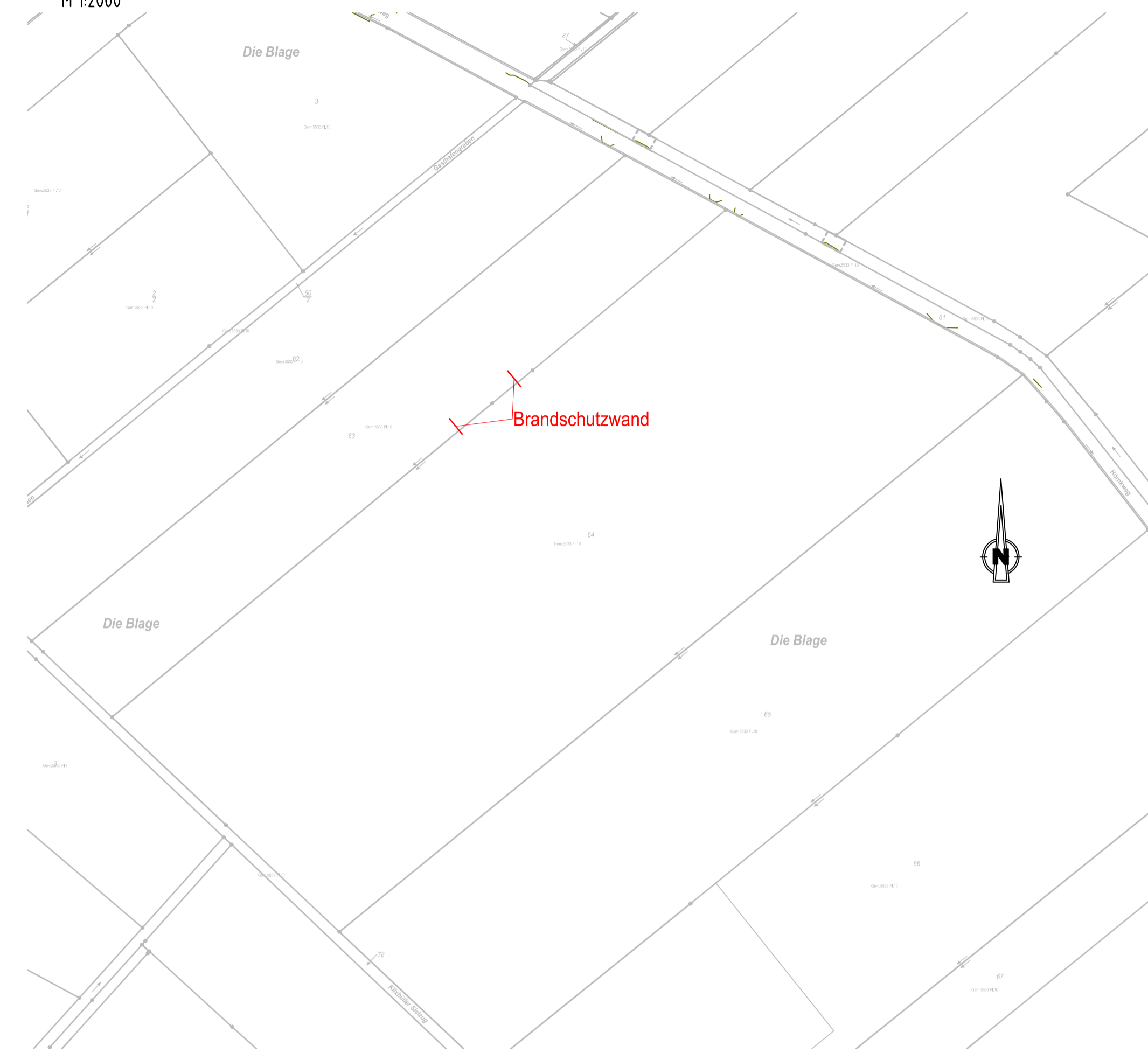


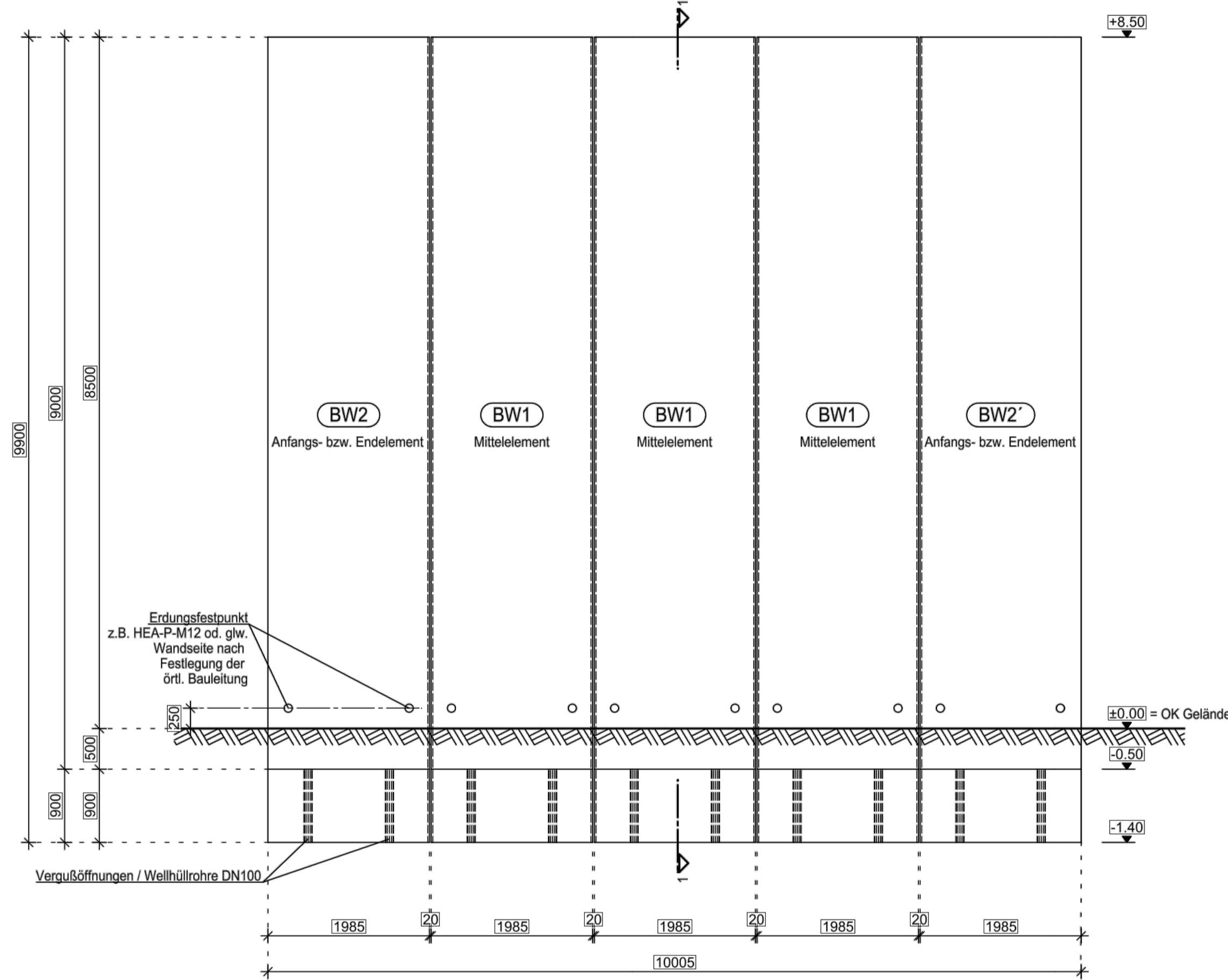
Lageplan

M 1:2000



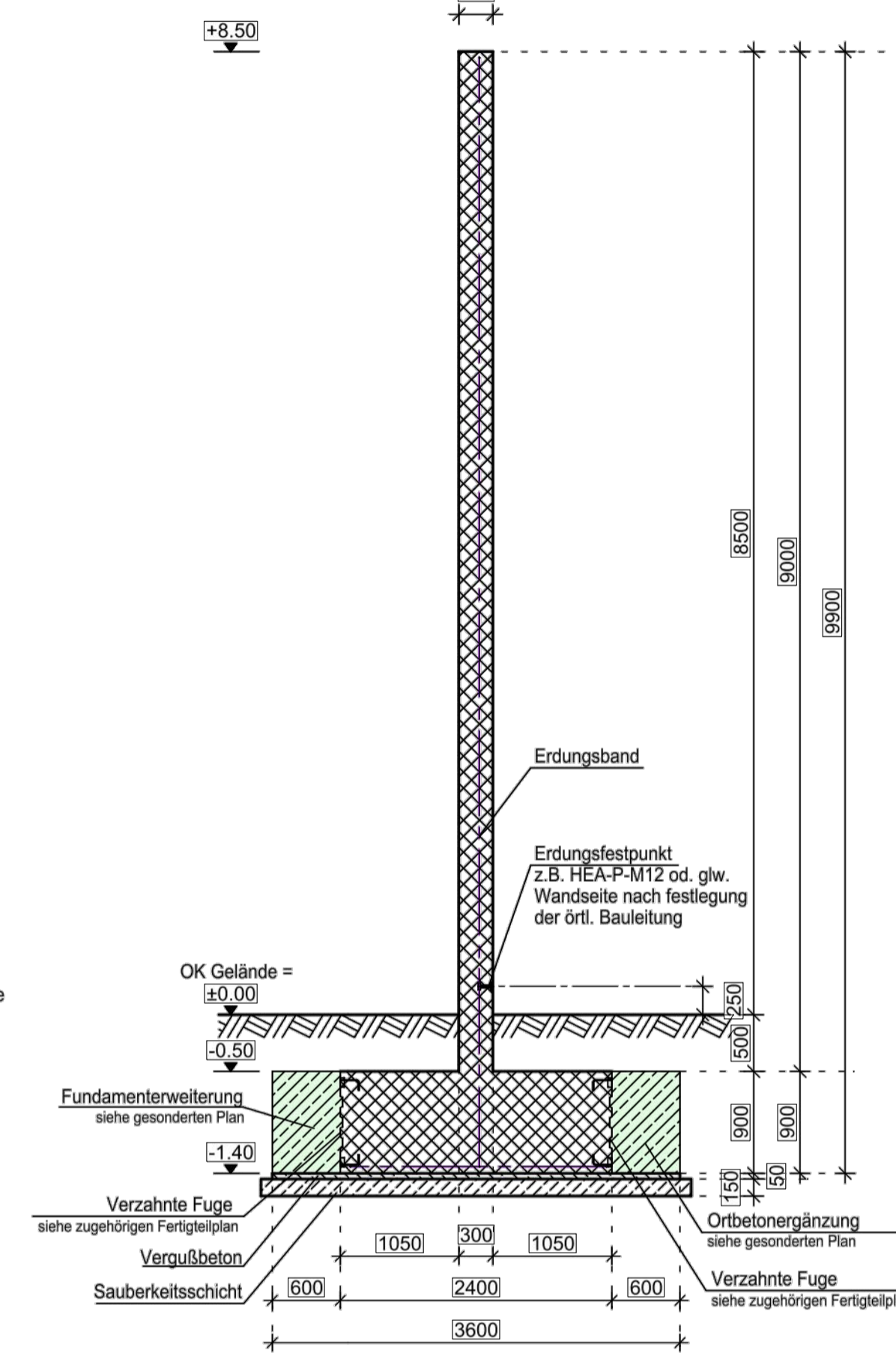
Ansicht

M 1:50



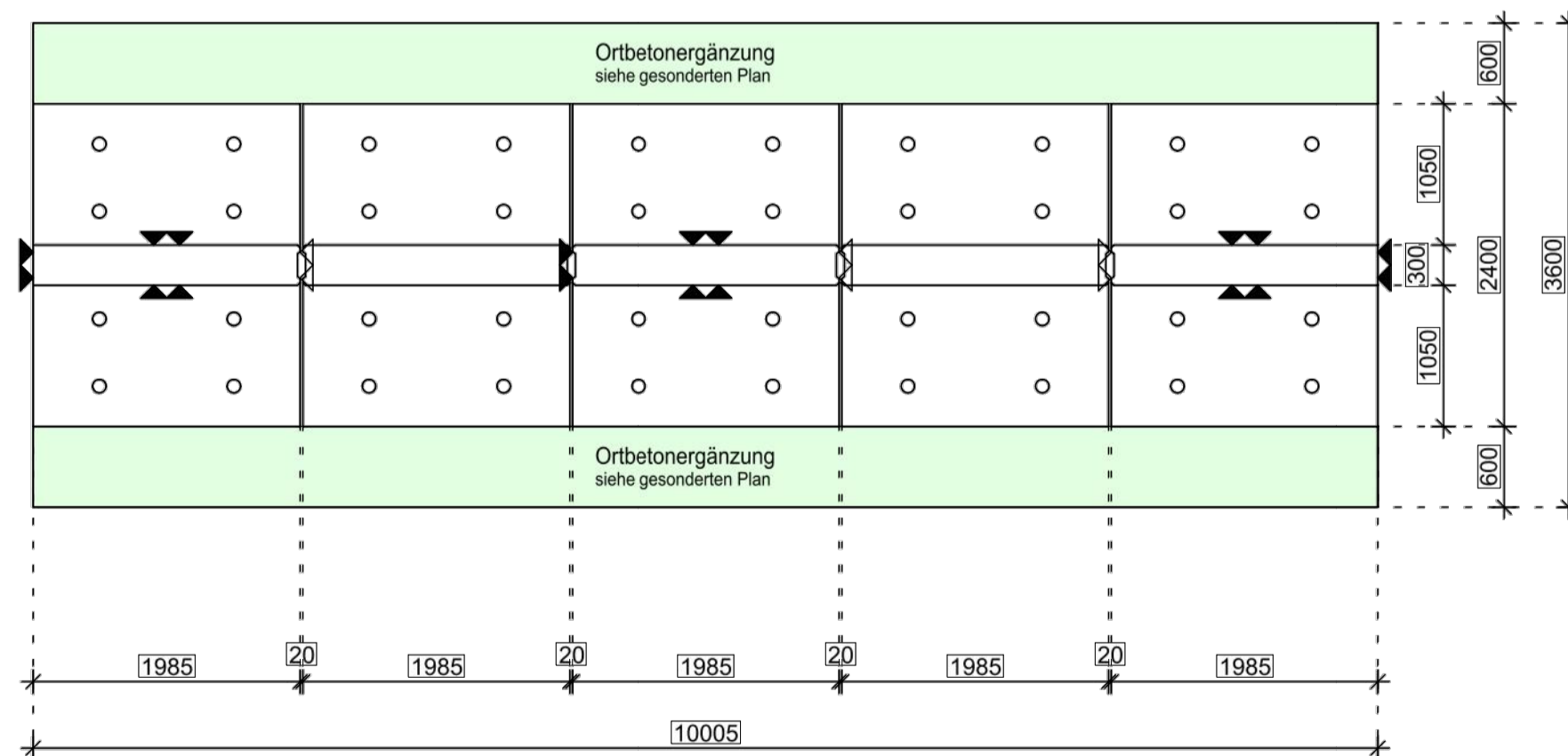
Schnitt 1-1

M 1:50



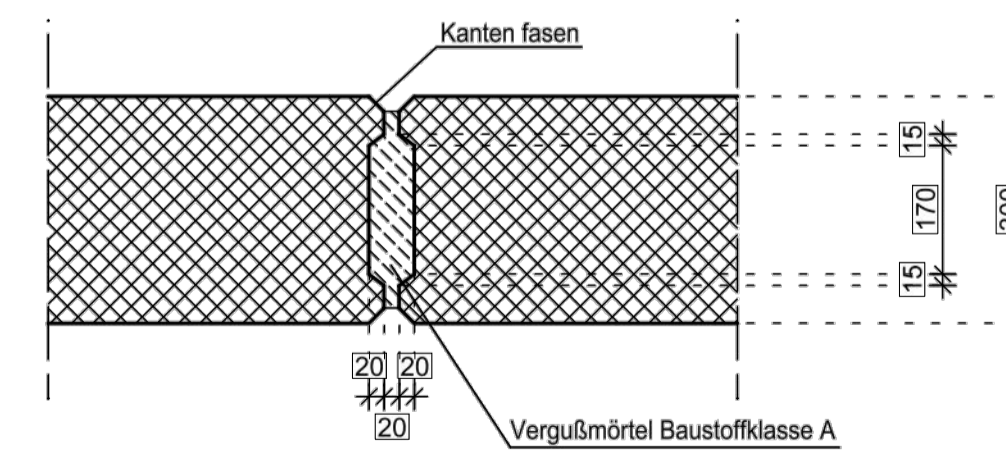
Grundriss

M 1:50



Fugendetail

M 1:10



Anlage 12.5.3
Blatt 01/01

380-kV-Ltg. Husum Nord - Niebüll Ost
LH-13-321
Bauvorlage
Umspannwerk Niebüll Ost
Errichtung von zwei Brandschutzwänden (L = 10,0 m)

Deckblatt

BAUHERR

TenneT TSO GmbH
Betriebszentrum Lehrte
Eisenbahnringweg 2a
31275 Lehrte

GRUNDSTÜCKS-
EIGENTÜMER

TenneT TSO GmbH
Bernecker Straße 70
95448 Bayreuth

PLANFERTIGER

Kehrer-Planung GmbH
Lappersdorferstraße 28
93059 Regensburg

BAUORT

Flur-Nr.: 10
Flurstück 63, 64
Gemarkung Kluxbüll
Gemeine Kluxbüll

BAUAMT

Kreis Nordfriesland
Fachdienststelle Bauen und Planen
Marktsstraße 6
25860 Horstede

Planfeststellungsunterlage

Aufgestellt
Bayreuth,
TenneT TSO GmbH

13.09.2016

Dr. Bernd Kichler

Dr. Axel Kuchler

Änderung Datum Name Maßstab 1: 2000/50 Einheit m/m

KICHERER PLANUNG

Datum Name

Bearb. 12.07.2016 Kecher/Schild

Gepr. 19.09.2016 Kecher/Schild

Norm

Fachbereich BAU

Zust. Änderung Datum Name Urspr.