



# 380-kV-Leitung Heide West - Husum Nord

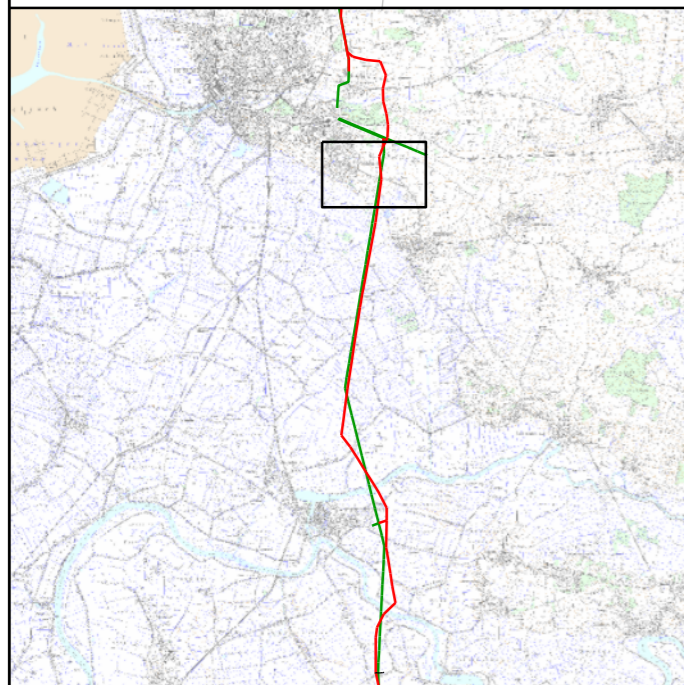
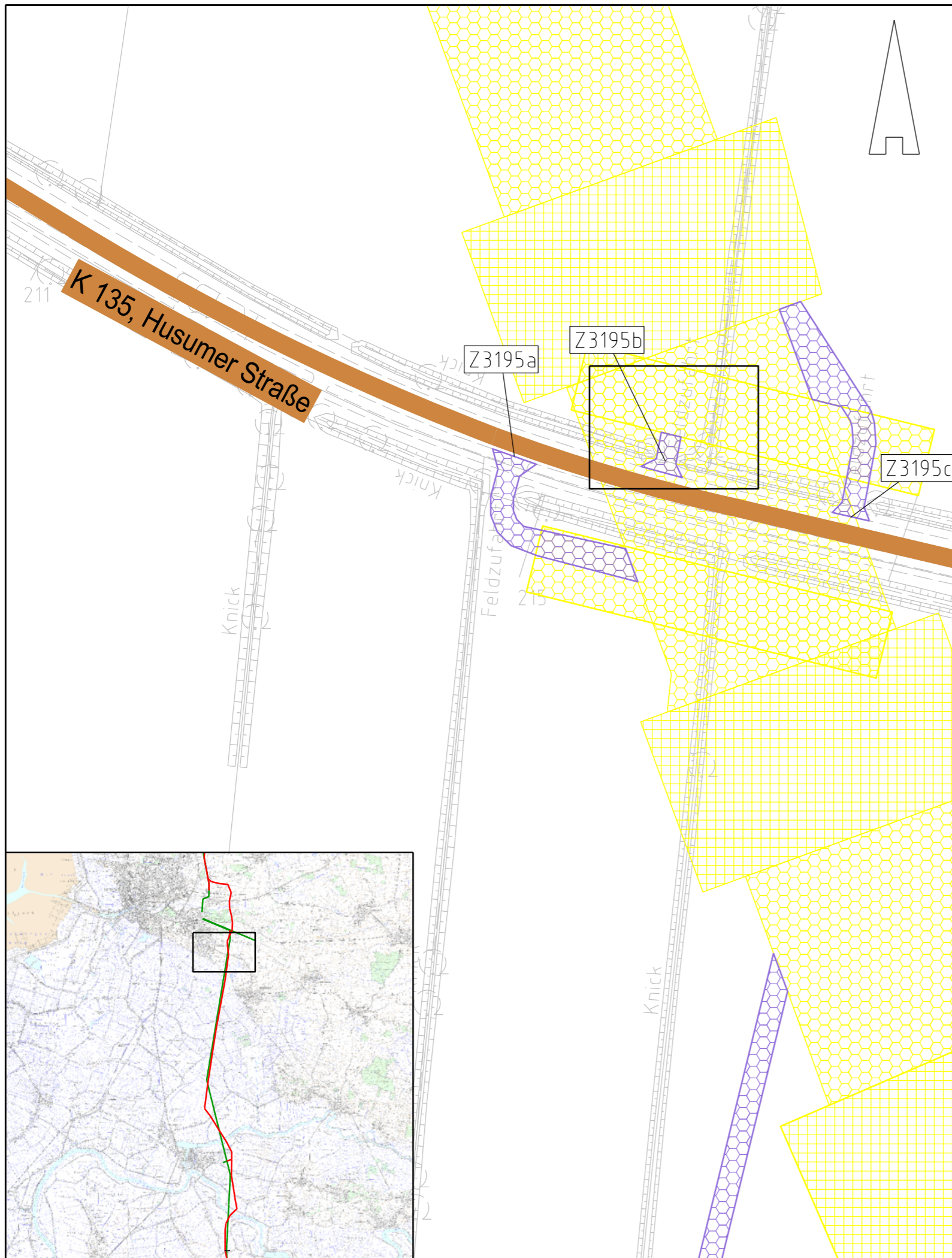
LH-13-320

## Wegenutzungsplan

### Sondernutzung

Lfd. Nr. **Z3195b**

## Deckblatt

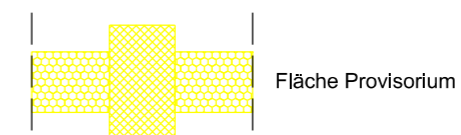


### Legende:

- Bundesstraßen
- Landesstraßen
- Kreisstraßen
- genutzte Gemeindestraßen
- genutzte Wirtschaftswege
- genutzte Privatwege
- Zufahrtsnummer (BW NR. Anlage 7.1 zu entnehmen)
- Flurstücksnummer
- Abspannmast
- Tragmast
- Mastnummer - vorhanden 110kV
- Mastnummer - Neubau 380kV

### Rechtserwerb:

- dauerhafte Flächeninanspruchnahme durch 380-kV-Ltg., "dingliche Sicherung"
- bauzeitliche Flächeninanspruchnahme für Neubau 380-kV-Ltg., Rückbau 110-kV-Ltg. und Provisoriumsfläche



### Grenzen:

- Stadt/Gem.
- Gemarkung
- Flur
- Flurstück

Zur Planfertigung verwendete TK 25: @ GeoBasis-DE / BKG (2010)

### Planfeststellungsunterlage

Aufgestellt:  
Bayreuth, 18.05.2018  
TenneT TSO GmbH

i.V. i.A.

Brühöfner Grohnau

Maßstab: 1 : 1.000 Einheit: Meter



	Datum	Name
Bearb.	18.05.18	Jatzlau
Gepr.	18.05.18	Bahlo

Norm  
Fachbereich



Zust.	Änderung	Datum	Name	Urspr.: