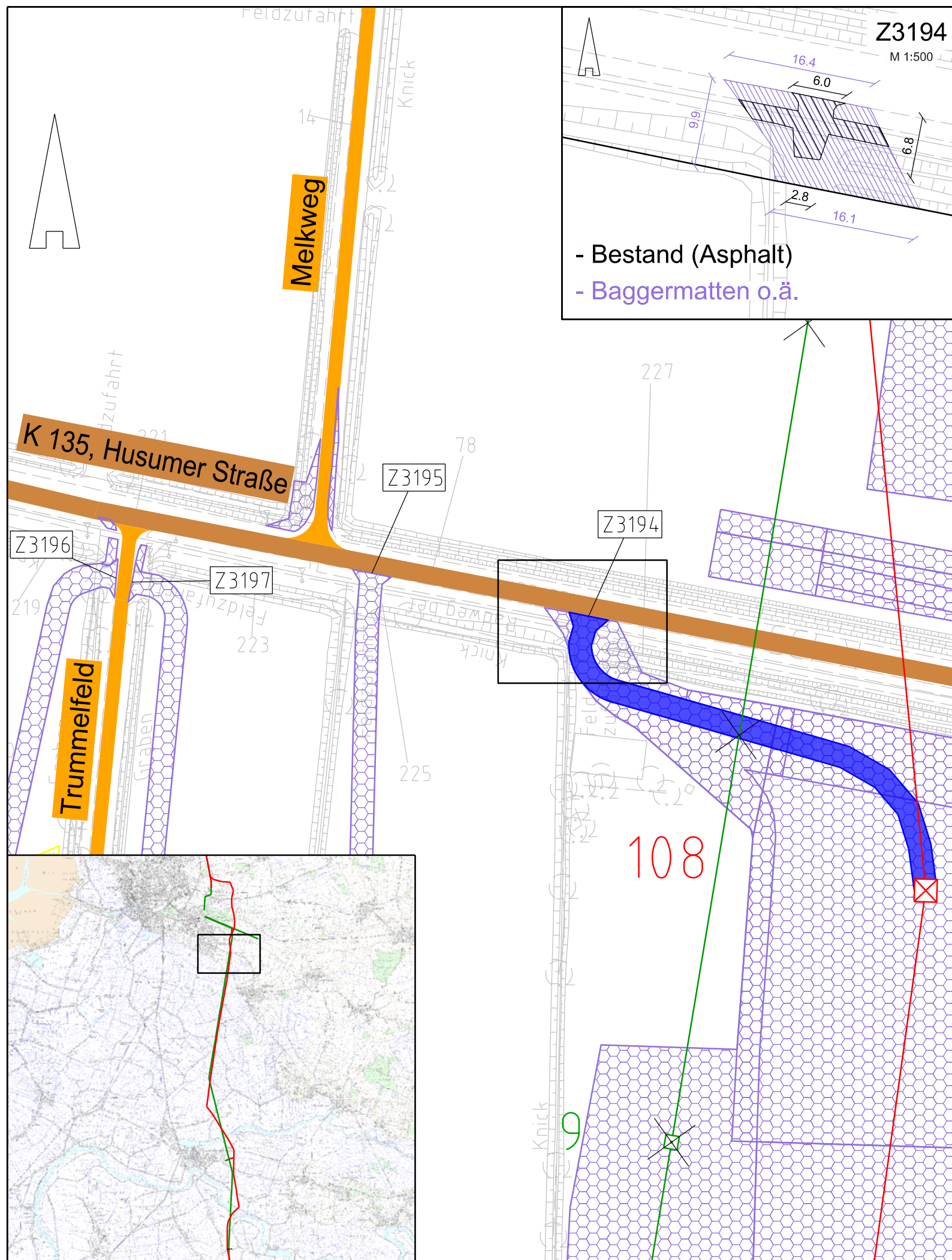


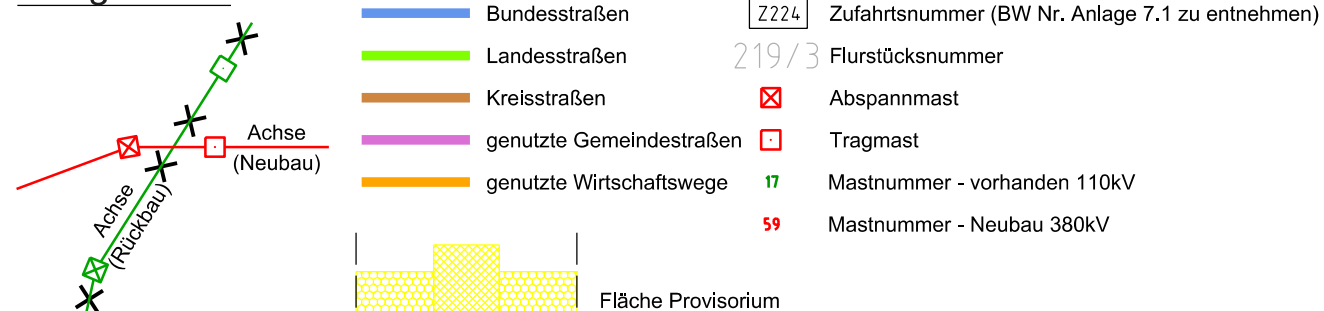


# 380-kV-Leitung Heide West - Husum Nord

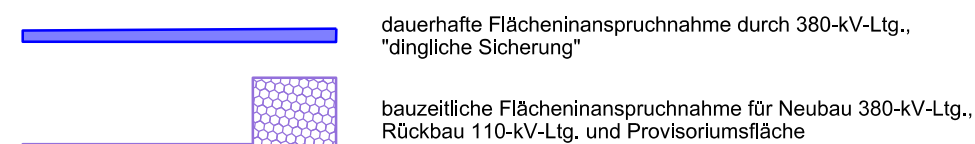
## LH-13-320 Wegenutzungsplan Sondernutzung Lfd. Nr. Z3194 Deckblatt



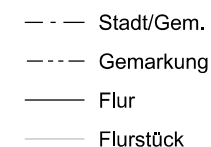
### Legende:



### Rechtserwerb:



### Grenzen:



Zur Planfertigung verwendete TK 25: @ GeoBasis-DE / BKG (2010)

### Planfeststellungsunterlage

Aufgestellt:  
Bayreuth, 30.09.2014  
TenneT TSO GmbH  
i.V. *[Signature]* i.A. *[Signature]*  
Deitermann Brühöfner

1.	Ergänzung Oberschnitt "LH-13-320"	18.12.15	Jatzlau	Maßstab: 1:1.000 Einheit: Meter						
2.	Detailausschnitt ergänzt	18.12.15	Jatzlau							
3.	Anpassungen Straßennamen und -kategorie	18.12.15	Jatzlau							
4.	Anpassung Straßennamen, -kategorie und -länge	16.03.18	Jatzlau							
5.	Anpassung Arbeitsflächen	16.03.18	Jatzlau	<table border="1"> <tr> <th>Datum</th> <th>Name</th> </tr> <tr> <td>Bearb. 26.09.14</td> <td>Szulc</td> </tr> <tr> <td>Gepr. 26.09.14</td> <td>Braun</td> </tr> </table>	Datum	Name	Bearb. 26.09.14	Szulc	Gepr. 26.09.14	Braun
Datum	Name									
Bearb. 26.09.14	Szulc									
Gepr. 26.09.14	Braun									
6.	Anpassung Arbeitsflächen	18.05.18	Jatzlau							
7.	Zufahrt entfernt	18.05.18	Jatzlau	Norm						

Fachbereich			
Zust.	Änderung	Datum	Name
			Urspr.: