

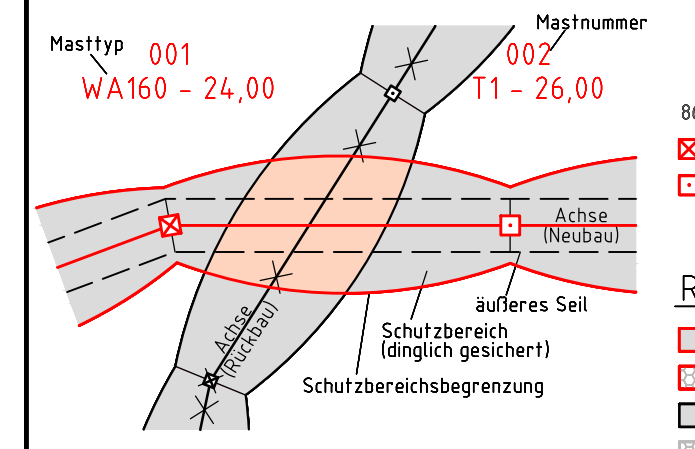


380-kV-Leitung Husum Nord - Niebüll Ost
LH-13-321


Lageplan
Wasserwirtschaftliche Maßnahmen
Deckblatt

Mast Nr. 35 - Mast Nr. 38 (LH-13-142)

Legende:



Grenzen:



Rechtserwerb:

- dauerhafte Flächeninanspruchnahme durch 380-kV-Ltg. "dingliche Sicherung"
- bauzeitliche Flächeninanspruchnahme durch Neubau 380-kV-Ltg.
- bestehende "dingliche Sicherung" durch 110-kV-Ltg. (entfällt)
- bauzeitliche Flächeninanspruchnahme durch Rückbau 110-kV-Ltg.
- bestehende "dingliche Sicherung" 110-kV-Ltg./dauerhafte Flächeninanspruchnahme durch Neubau
- bauzeitliche Flächeninanspruchnahme durch Provisoriumsportal 110-kV-Ltg.

Planfeststellungsunterlage

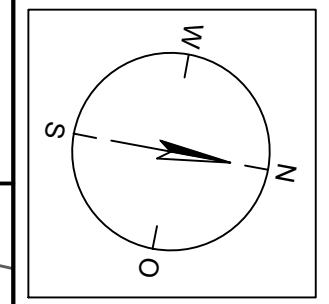
Aufgestellt 15.01.2016
Bayreuth, TenneT TSO GmbH
i.V. *BaBilts* i.A. *FA*

Ländemann + Lühk Ingenieure GmbH & Co. KG
Eisenbahn-Damm-Strasse 22
25554 Wilster
Tel. 04823 / 922 49-0
Fax 04823 / 922 49-11

Revisionsstand	Datum	Name
1 Revisionsstand	21.02.2017	W.N.
2 Revisionsstand	20.06.2017	W.N. Bearb.
3 Revisionsstand	29.11.2017	W.N. Gepr.
4 Revisionsstand	09.01.2018	W.N. Norm

Zust.	Änderung	Datum	Name	Urspr.:

Maßstab 1:2000
Einheit Meter



Legende - Fortsetzung:

Entwässerung

- Grenze Wasser- und Bodenverband
- Anlage Wasser- und Bodenverband, mit Bezeichnung, gemäß DAV, ohne Deiche
- Anlage Wasser- und Bodenverband, mit Bezeichnung, gemäß DAV, Deich
- Wasserlauf, offen, benutzt, Ableitung
- Wasserlauf, offen, benutzt, Versickerung
- Wasserlauf, verrohrt, benutzt, Ableitung
- Trasse von fliegenden Schlauchleitungen als Ableitung von Wasserhaltungsanlagen
- Planung Verrohrung dauerhaft
- Planung Verrohrung temporär
- Verrohrung Bauausführung
- Verrohrung Rückbau
- Gewässerrandstreifen gemäß WHG und LWG (Breite 5 m) bzw. Schutzstreifen gemäß Satzung eines Wasser- und Bodenverbandes (Breite gemäß Satzung)
- Laufende Nummer für Anlagen in oder an oberirdischen Gewässern gemäß WHG und LWG bzw. innerhalb von Gewässerrandstreifen gemäß WHG und LWG bzw. innerhalb von Schutzstreifen gemäß Satzung eines Wasser- und Bodenverbandes, mit Referenzpunkt
- Deichschutzstreifen gemäß LWG
- Laufende Nummer für Anlagen auf oder über Deichen gemäß LWG, mit Referenzpunkt
- Laufende Nummer für Verrohrungen temporär / dauerhaft an Verbandsgewässern
- Benutzungsumfang von Entwässerungseinrichtungen, landwirtschaftlichen Entwässerungssystemen oder oberirdischen Gewässern gemäß WHG

Bezeichnung	Übergabe-/Einleitungsstelle	Abflussszenarien
E 001	Mast Nr. 001	1 Q ₁ [m³/s] Q ₂ [m³/s]
		2 Q ₁ [m³/s] Q ₂ [m³/s]
		3 Q ₁ [m³/s] Q ₂ [m³/s]

Bei Übergabestelle: Abschlagsmenge, maximal
Bei Einleitungsstelle: Einleitungsstelle, maximal

Bei Übergabestelle: Abschlagsmenge, gesamt
Bei Einleitungsstelle: Einleitungsstelle, gesamt

Die geografische Lage von Grundwasserentnahmestellen ist gleichzusetzen mit den Standorten von geplanten Wasserhaltungsanlagen, die wiederum gleichzusetzen sind mit den Standorten von geplanten Masten.
Übersicht Blattsschnitte siehe Anlage 2 der PFU.

