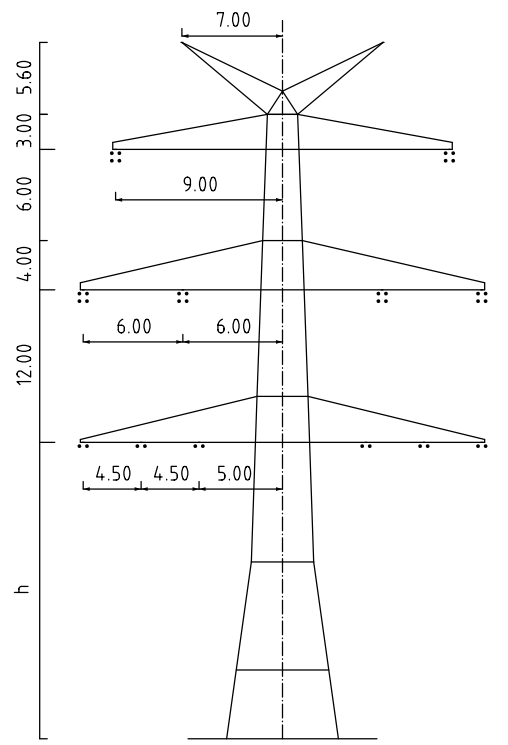
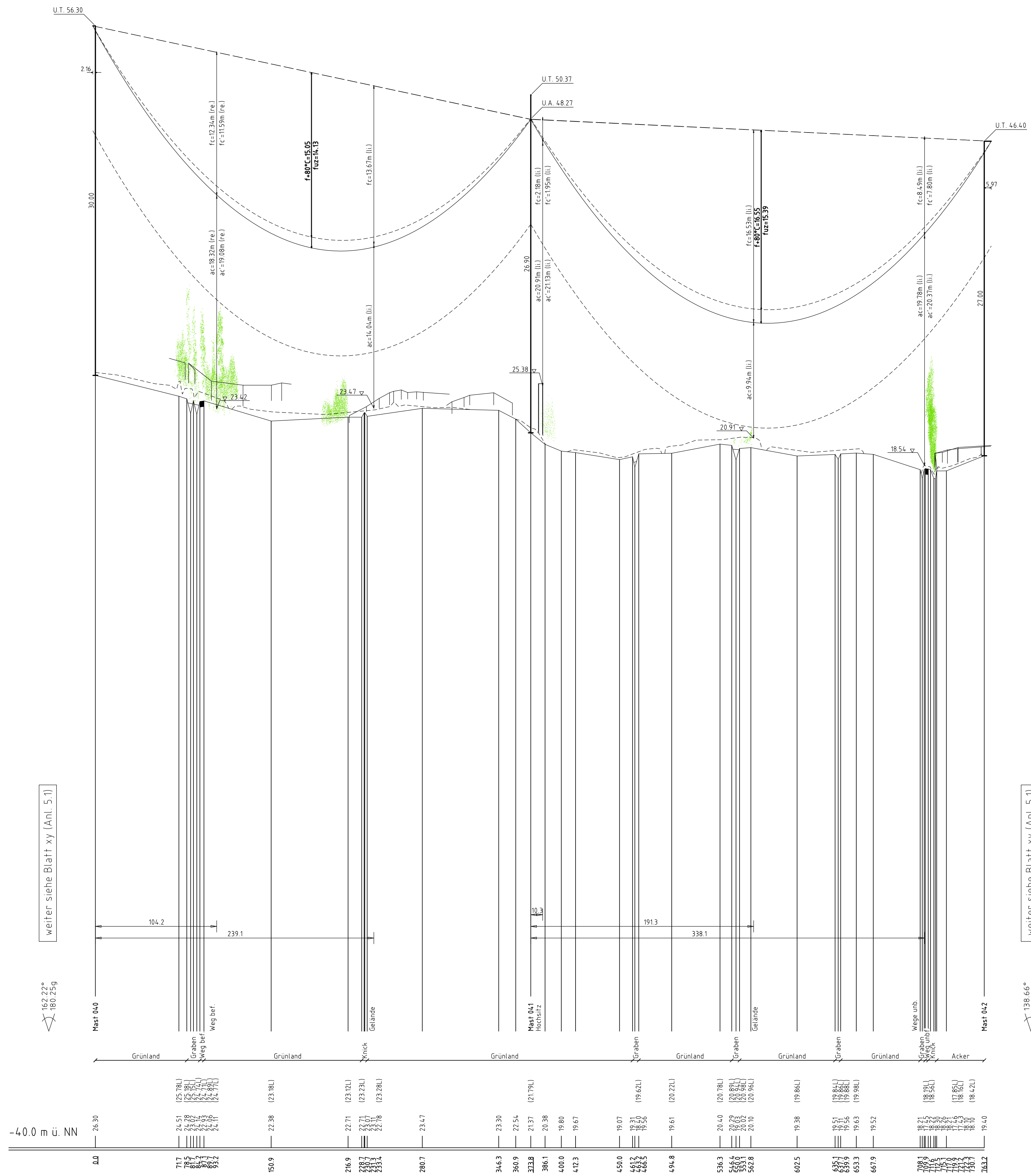
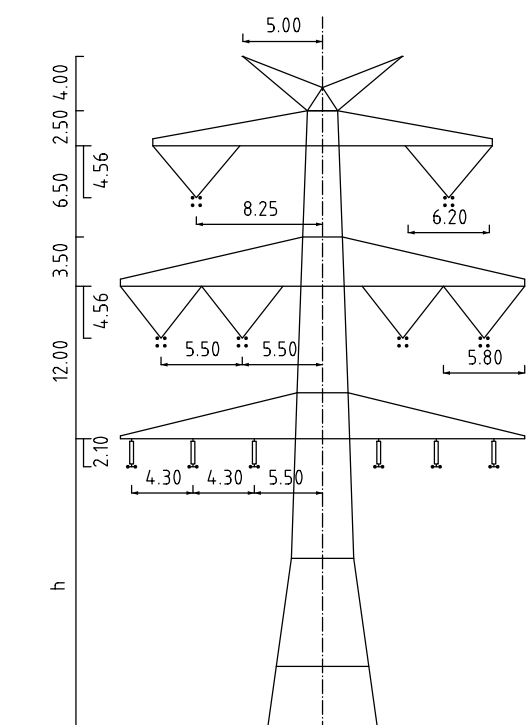


ES/LWL mit Vogelschutzmarken

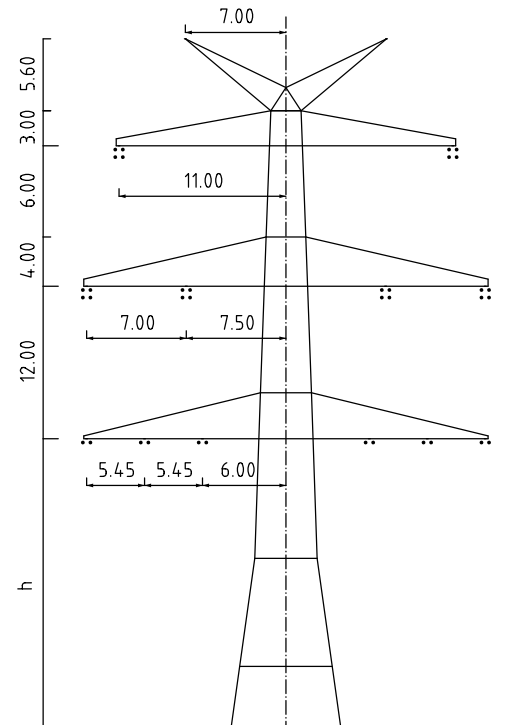
ES/LWL mit Vogelschutzmarken



Mast Nr. 040

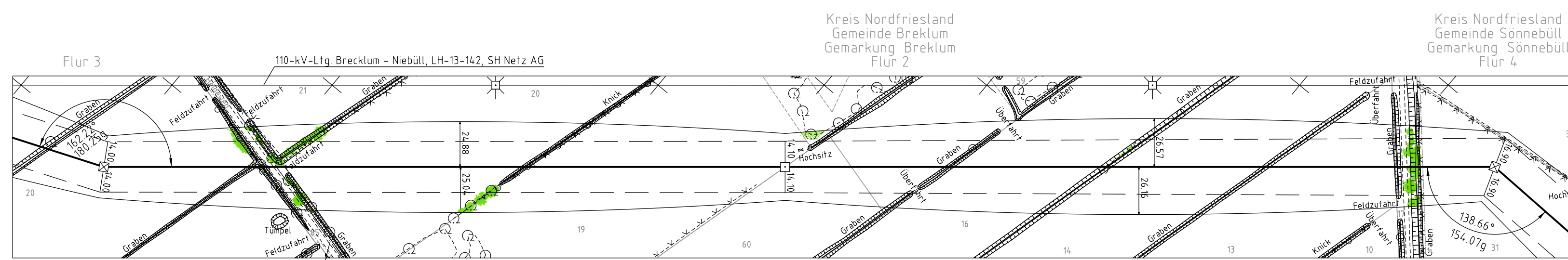


Mast Nr. 041



Mast Nr. 042

- Vegetation dichter als 350m am Leitersell
- Vegetation zwischen 350m und 500m zum Leitersell
- Vegetation innerhalb des Schutzbereiches



Anlage 5.1  
Blatt 23/70

380-kV-Ltg. Husum Nord- Niebüll Ost  
LH-13-321  
Längenprofil  
Deckblatt  
Mast Nr. 040 - Mast Nr. 042

Maßstab der Längen 1: 2000  
der Höhen 1: 200

DIN VDE-Bestimmung : DIN VDE 0210/ DIN EN 50341-3-4: 01/2011 (Einzone 2, Windzone 4)

Masttyp : DA-L-DE-20131

Besetzung : 2x3x4 565-AL1/72-S71A; MZS=46.0N/mm² (380-kV)

Leitersell : 2x3x2 565-AL1/72-S71A; MZS=46.0N/mm² (110-kV)

Erdsell / sonstige Belegung : 2x1 ASA-H-DE30bb 2x2LSHF 181-AL3/25-A205A-18.2l, etq, bei 10°C

Lufthöhe / sonstiger Belegung : DA=4.50m (1378N) (380-kV) VD=4.56m (1852N) (380-kV)

Kettlänge : DA=6370m (1177N) (110-kV) Dh=2.10m ( 589N) (110-kV)

Seitenüberhöhung : 17.00 m rechts oder links aufgenommen

Planfeststellungsunterlagen

Aufgestellt : 15.01.2016

Bayreuth, Tennet TSO GmbH

IA

1. J. Verneke, Mast 041, 08.02.2018, HK, Maßstab 1:2000/200, Einheit Meter

2. K. K. K. K., 08.02.2018, HK

imp  
Ingenieurgesellschaft für  
Planung, Projektierung, Bauüberwachung

Bearb.: 15.01.2016, Eickhoff  
Gepr.: 15.01.2016, Kießl  
Norm: DIN EN 50341-3-4: 01/2011  
Fachbereich: TL

Zust.: Änderung Datum Name Urspr.: Kartengrundlage: © GeoBasis-DEA/VerisGeo SH (www.VerisGeo.de/VerisGeo-Hotels.de)