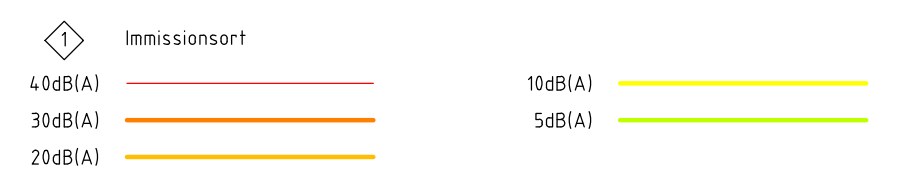


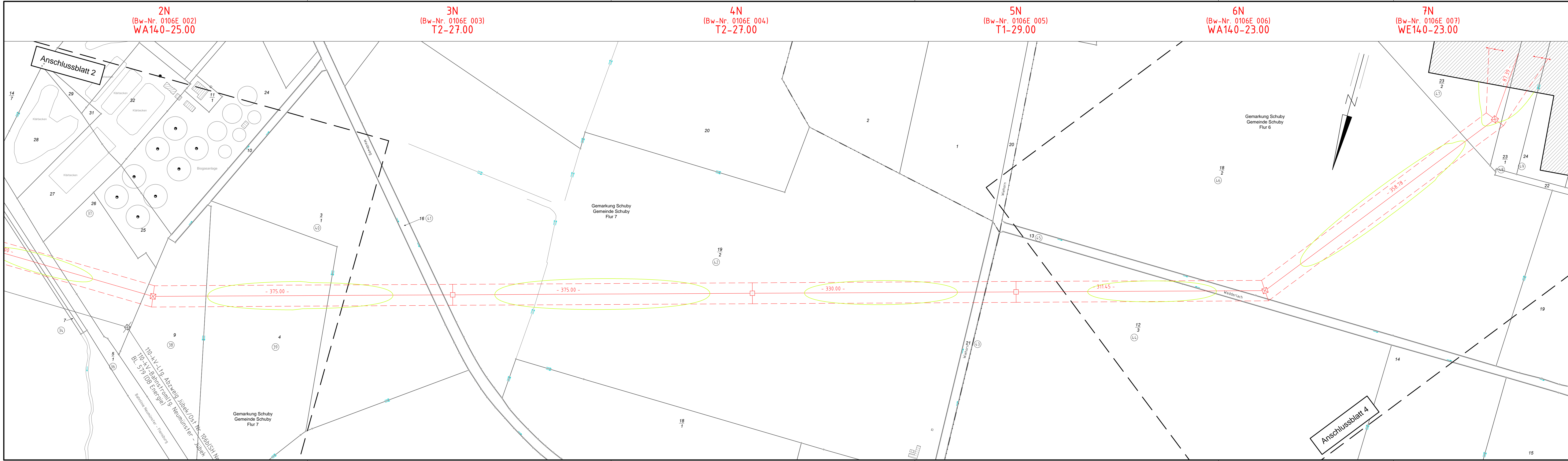
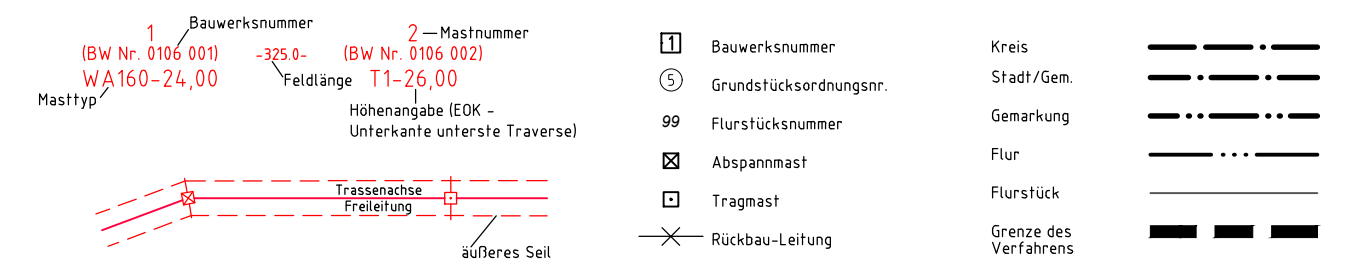
110-kV-Leitung
Schuby - Schuby/West
LH-13-106 / LH-13-106E
**Lageplan
Schallimmission - Isophonenkarte**
Neubau
Mast Nr. 2N - Mast Nr. 6N

Schallimmission:



Die Darstellung der Isolinen erfolgt auf in der Berechnung zu Grunde gelegten maximalen Normlast (siehe Grundlagen Anlage M01.1A).

Legende:



Planfeststellungsunterlage

Aufgestellt
Quickborn,
Schleswig-Holstein Netz AG

21.11.2019

[Signature]

Maßstab
1 : 2.000
Einheit
Meter

Datum	Name
Bearb. 12.11.2019	geka
Gepr. 15.11.2019	lp
Norm	DIN EN 50341-2-4: 2016
Fachbereich	TL

Schleswig-Holstein
Netz AG

Zust Änderung Datum Name Blatt: 3/4