

# Kreuzungsverzeichnis - Anlage 7.3


Stand  
21.11.2019

Leitungsname  
**110-kV-Leitung Schuby- Schuby/West**

Leitungsabschnitt  
**Freileitung**


Leitungsnummer  
**LH-13-106/106E**

Bemerkungen

geändert			
revidiert			
geprüft	15.11.2019	Lohmüller	EQOS
aufgestellt	12.11.2019	Gerold	EQOS
	<b>Datum</b>	<b>Name</b>	<b>Firma</b>
 <b>EQOS Energie Deutschland GmbH</b>			

Aufgestellt  
Quickborn, den 21.11.2019  
Schleswig-Holstein-Netz AG

*i.A. Sven Grot*



BIS LUM Merkmal- Nr.	Registrier- Nr.	Kreuzung		Kreuzungsstelle			Besitzer oder zuständige Behörde		Bemerkungen
		mit	nähere Bezeichnung	in km	zwischen Masten der gekr. Ltg. Nr.	Nr.			
Portal-1N, LTG, 6.1A Unterirdische Anlagen	Portal. 1	Hoch-, Mittel- und Niederspannungskabel	Niederspannungskabel A 150				Schleswig-Holstein Netz AG Schleswig-HeinGas-Platz 1 25451 Quickborn	Schleswig-Holstein Netz AG Netzcenter Schuby Husumer Straße 5 24850 Schuby	
Portal-1N, LTG, 6.5A Unterirdische Anlagen	Portal. 2	Hochdruckwasserleitungen	Wasserleitung PE 2"				Wasserverband Treene Osterwittefeld 40 25872 Wittbek		
Portal-1N, LTG, 6.1B Unterirdische Anlagen	Portal. 3	Hoch-, Mittel- und Niederspannungskabel	Niederspannungskabel A 150				Schleswig-Holstein Netz AG Schleswig-HeinGas-Platz 1 25451 Quickborn	Schleswig-Holstein Netz AG Netzcenter Schuby Husumer Straße 5 24850 Schuby	
Portal-1N, LTG, 6.1C Unterirdische Anlagen	Portal. 4	Hoch-, Mittel- und Niederspannungskabel	Niederspannungskabel A 240				Schleswig-Holstein Netz AG Schleswig-HeinGas-Platz 1 25451 Quickborn	Schleswig-Holstein Netz AG Netzcenter Schuby Husumer Straße 5 24850 Schuby	
Portal-1N, LTG, 6.1D Unterirdische Anlagen	Portal. 5	Hoch-, Mittel- und Niederspannungskabel	20-kV-Kabel A 120/16 71-300				Schleswig-Holstein Netz AG Schleswig-HeinGas-Platz 1 25451 Quickborn	Schleswig-Holstein Netz AG Netzcenter Schuby Husumer Straße 5 24850 Schuby	
Portal-1N, LTG, 6.2A Unterirdische Anlagen	Portal. 6	Fernmeldekabel	Fernmeldekabel Telekom				Deutsche Telekom AG Friedrich-Ebert-Allee 140 53113 Bonn		
Portal-1N, LTG, 6.5B Unterirdische Anlagen	Portal. 7	Hochdruckwasserleitungen	Abwasserltg. Schmutzwasser, DN200 Stz				Bauamt Arensharde Hauptstraße 41, 24887 Silberstedt		
Portal-1N, LTG, 6.5C Unterirdische Anlagen	Portal. 8	Hochdruckwasserleitungen	Wasserleitung AZ DN 100				Wasserverband Treene Osterwittefeld 40 25872 Wittbek		

# Kreuzungsverzeichnis - Anlage 7.3

Stand  
21.11.2019

Leitungsname  
**110-kV-Leitung Schuby- Schuby/West**



Leitungsabschnitt  
**Freileitung**

Leitungsnummer  
**LH-13-106/106E**

Bemerkungen

geändert			
revidiert			
geprüft	15.11.2019	Lohmüller	EQOS
aufgestellt	12.11.2019	Gerold	EQOS
	<b>Datum</b>	<b>Name</b>	<b>Firma</b>
<b>EQOS</b> Energie			
EQOS Energie Deutschland GmbH			

Aufgestellt  
Quickborn, den 21.11.2019  
Schleswig-Holstein-Netz AG

BIS LUM Merkmal- Nr.	Registrier- Nr.	Kreuzung		Kreuzungsstelle			Besitzer oder zuständige Behörde		Bemerkungen
		mit	nähere Bezeichnung	in km	zwischen Masten der gekr. Ltg. Nr.	Nr.			
Portal-1N, LTG, 6.5D Unterirdische Anlagen	Portal. 9	Hochdruckwasserleitungen	Abwasserltg. Regenwasser, DN500				Bauamt Arensharde Hauptstraße 41, 24887 Silberstedt		
Portal-1N, LTG, 6.2B Unterirdische Anlagen	Portal. 10	Fernmeldekabel	Fernmeldekabel Telekom				Deutsche Telekom AG Friedrich-Ebert-Allee 140 53113 Bonn		
Portal-1N, VER, 2.5 Strassen	Portal. 11	Gemeindestrassen	Gemeindestraße "Husumer Straße"	o. km			Amt Arensharde Straßenverwaltung Hauptstraße 41 24887 Silberstedt	Gemeinde Schuby Bahnhofstraße 7 24850 Schuby	
Portal-1N, LTG, 6.2C Unterirdische Anlagen	Portal. 12	Fernmeldekabel	Fm-Kabel Norsk MXLE 10x2x0.9 775001				Schleswig-Holstein Netz AG Schlesweg-HeinGas-Platz 1 25451 Quickborn	Schleswig-Holstein Netz AG Netzcenter Schuby Husumer Straße 5 24850 Schuby	
Portal-1N, LTG, 6.1E Unterirdische Anlagen	Portal. 13	Hoch-, Mittel- und Niederspannungskabel	20-kV-Kabel A 185/25 71-301				Schleswig-Holstein Netz AG Schlesweg-HeinGas-Platz 1 25451 Quickborn	Schleswig-Holstein Netz AG Netzcenter Schuby Husumer Straße 5 24850 Schuby	
Portal-1N, VER, 2.2 Strassen	Portal. 14	Bundesstrassen	Bundesstraße B201 von der BAB A7 nach Silberstedt im Ortsbereich Schuby	600,010			Bundesstraßenverwaltung	LBV SH	Abschnitt 158
1N-2N, VER, 2.5A Strassen	1N. 1	Gemeindestrassen	Gemeindestraße	o. km			Amt Arensharde Straßenverwaltung Hauptstraße 41 24887 Silberstedt	Gemeinde Schuby Bahnhofstraße 7 24850 Schuby	Ausbaustufe eines befestigten Wirtschaftsweges
1N-2N, LTG, 6.1A Unterirdische Anlagen	1N. 2	Hoch-, Mittel- und Niederspannungskabel	Niederspannungskabel A 150				Schleswig-Holstein Netz AG Schlesweg-HeinGas-Platz 1 25451 Quickborn	Schleswig-Holstein Netz AG Netzcenter Schuby Husumer Straße 5 24850 Schuby	

# Kreuzungsverzeichnis - Anlage 7.3

Stand  
21.11.2019

Leitungsname  
**110-kV-Leitung Schuby- Schuby/West**

Leitungsabschnitt  
**Freileitung**

Leitungsnummer  
**LH-13-106/106E**

Bemerkungen

geändert			
revidiert			
geprüft	15.11.2019	Lohmüller	EQOS
aufgestellt	12.11.2019	Gerold	EQOS
	<b>Datum</b>	<b>Name</b>	<b>Firma</b>
<b>EQOS</b> Energie			
EQOS Energie Deutschland GmbH			

Aufgestellt  
Quickborn, den 21.11.2019  
Schleswig-Holstein-Netz AG




BIS LUM Merkmal- Nr.	Registrier- Nr.	Kreuzung		Kreuzungsstelle			Besitzer oder zuständige Behörde		Bemerkungen
		mit	nähere Bezeichnung	in km	zwischen Masten der gekr. Ltg. Nr.	Nr.			
1N-2N, LTG, 6.5A Unterirdische Anlagen	1N. 3	Hochdruckwasserleitungen	Wasserleitung. PE da 125				Wasserverband Treene Osterwittbekfeld 40 25872 Wittbek		
1N-2N, GEL, 3.3, Gewässer	1N. 4	Bäche und Seen	Verrohrung des nördlichen Schubygraben / Gewässer 30 15 00	1+766			Gemeinde Schuby Bahnhofstraße 7 24850 Schuby	Eider-Treene-Verband Hauptstraße 1 25794 Pahlen	
1N-2N, LTG, 6.5B Unterirdische Anlagen	1N. 5	Hochdruckwasserleitungen	Wasserleitung. PE da 125				Wasserverband Treene Osterwittbekfeld 40 25872 Wittbek		
1N-2N, LTG, 6.1B Unterirdische Anlagen	1N. 6	Hoch-, Mittel- und Niederspannungskabel	Niederspannungskabel A 150				Schleswig-Holstein Netz AG Schleswag-HeinGas-Platz 1 25451 Quickborn	Schleswig-Holstein Netz AG Netzcenter Schuby Husumer Straße 5 24850 Schuby	
1N-2N, VER, 2.5B Strassen	1N. 7	Gemeindestrassen	Gemeindestraße	o. km			Amt Arensharde Straßenverwaltung Hauptstraße 41 24887 Silberstedt	Gemeinde Schuby Bahnhofstraße 7 24850 Schuby	Ausbaustufe eines befestigten Wirtschaftsweges
1N-2N, RIF, 8.1, Richtfunk	1N. 8	Richtfunkstrecke	Richtfunkstrecke				Ericsson Services GmbH Contract Handling Group Prinzenallee 21 40549 Düsseldorf		
1N-2N, LTG, 6.2 Unterirdische Anlagen	1N. 9	Fernmeldekabel	Fernmeldekabel Telekom				Deutsche Telekom AG Friedrich-Ebert-Allee 140 53113 Bonn		Näherung
1N-2N, VER, 1.2 Bahnen	1N. 10	Bahnlinien, nicht elektrifiziert	ehemalige Industriebahnlinie (außer Betrieb)	o. km			DB Netz AG NL Nord, AO Hamburg Regionale Infrastrukturdaten I.NVII 4 (D-N) (Scw) Museumstraße 39 22765 Hamburg		zuständig auch: DB Regio AG, Region Nord Ernst-August-Platz 10 30159 Hannover

# Kreuzungsverzeichnis - Anlage 7.3

Stand  
21.11.2019

Leitungsname  
**110-kV-Leitung Schuby- Schuby/West**

Leitungsabschnitt  
**Freileitung**

Leitungsnummer  
**LH-13-106/106E**

Bemerkungen

geändert			
revidiert			
geprüft	15.11.2019	Lohmüller	EQOS
aufgestellt	12.11.2019	Gerold	EQOS
	<b>Datum</b>	<b>Name</b>	<b>Firma</b>
<b>EQOS</b> Energie			
EQOS Energie Deutschland GmbH			

Aufgestellt  
Quickborn, den 21.11.2019  
Schleswig-Holstein-Netz AG




BIS LUM Merkmal- Nr.	Registrier- Nr.	Kreuzung		Kreuzungsstelle			Besitzer oder zuständige Behörde		Bemerkungen
		mit	nähere Bezeichnung	in km	zwischen Masten der gekr. Ltg. Nr.	Nr.			
2N-3N, VER, 1.1 Bahnen	2N. 1	Bahnlínien, elektrifiziert	Bahnlinie Neumünster - Flensburg Streckennr: 1040 Kursbuchstr: 134	143,367			DB Netz AG NL Nord, AO Hamburg Regionale Infrastrukturdaten I.NVII 4 (D-N) (Scw) Museumstraße 39 22765 Hamburg		zuständig auch: DB Regio AG, Region Nord Ernst-August-Platz 10 30159 Hannover
2N-3N, LTG, 6.1A Unterirdische Anlagen	2N. 2	Hoch-, Mittel- und Niederspannungskabel	20-kV-Kabel A 150/25 71-065				Schleswig-Holstein Netz AG Schleswig-HeinGas-Platz 1 25451 Quickborn	Schleswig-Holstein Netz AG Netzcenter Schuby Husumer Straße 5 24850 Schuby	
2N-3N, LTG, 6.1B Unterirdische Anlagen	2N. 3	Hoch-, Mittel- und Niederspannungskabel	20-kV-Kabel A 150/25 71-065				Schleswig-Holstein Netz AG Schleswig-HeinGas-Platz 1 25451 Quickborn	Schleswig-Holstein Netz AG Netzcenter Schuby Husumer Straße 5 24850 Schuby	
3N-4aN, LTG, 6.1 Unterirdische Anlagen	3N. 1	Hoch-, Mittel- und Niederspannungskabel	20-kV-Kabel A 150/25 71-065				Schleswig-Holstein Netz AG Schleswig-HeinGas-Platz 1 25451 Quickborn	Schleswig-Holstein Netz AG Netzcenter Schuby Husumer Straße 5 24850 Schuby	
3N-4aN, LTG, 6.2 Unterirdische Anlagen	3N. 2	Fernmeldekabel	Fernmeldekabel Telekom				Deutsche Telekom AG Friedrich-Ebert-Allee 140 53113 Bonn		
3N-4aN, VER, 2.5 Strassen	3N. 3	Gemeindestrassen	Gemeindestraße "Tukkerredder"	o. km			Amt Arensharde Straßenverwaltung Hauptstraße 41 24887 Silberstedt	Gemeinde Schuby Bahnhofstraße 7 24850 Schuby	
3N-4aN, LTG, 6.5 Unterirdische Anlagen	3N. 4	Hochdruckwasserleitungen	Wasserleitung. PE da 125				Wasserverband Treene Osterwitbekfeld 40 25872 Wittbek		
4aN-1N, LTG, 6.2 Unterirdische Anlagen	4aN. 1	Fernmeldekabel	Fernmeldekabel A-2YF(L)2Yb2Y 4x2x0,9/6x2x0,8 2 StIII 771001/2				Schleswig-Holstein Netz AG Schleswig-HeinGas-Platz 1 25451 Quickborn	Schleswig-Holstein Netz AG Netzcenter Schuby Husumer Straße 5 24850 Schuby	

# Kreuzungsverzeichnis - Anlage 7.3

Stand  
21.11.2019

Leitungsname  
**110-kV-Leitung Schuby- Schuby/West**

Leitungsabschnitt  
**Freileitung**

Leitungsnummer  
**LH-13-106/106E**

Bemerkungen

geändert			
revidiert			
geprüft	15.11.2019	Lohmüller	EQOS
aufgestellt	12.11.2019	Gerold	EQOS
	<b>Datum</b>	<b>Name</b>	<b>Firma</b>
		EQOS Energie Deutschland GmbH	

Aufgestellt  
Quickborn, den 21.11.2019  
Schleswig-Holstein-Netz AG

*i.A. Sven Gjat*



BIS LUM Merkmal- Nr.	Registrier- Nr.	Kreuzung		Kreuzungsstelle			Besitzer oder zuständige Behörde		Bemerkungen
		mit	nähere Bezeichnung	in km	zwischen Masten der gekr. Ltg. Nr.	Nr.			
4aN-1N, LTG, 6.4 Unterirdische Anlagen	4aN. 2	Gasleitungen	Gas-Hochdruckleitung 200 ST-80 10.2035 mit Schutzstreifen				Schleswig-Holstein Netz AG Schleswig-HeinGas-Platz 1 25451 Quickborn	Schleswig-Holstein Netz AG Netzcenter Schuby Husumer Straße 5 24850 Schuby	
4aN-1N, LTG, 6.5 Unterirdische Anlagen	4aN. 3	Hochdruckwasserleitungen	Abwasserdruckleitung DN 150				Schleswiger Stadtwerke Poststraße 6a 24837 Schleswig		
1N-2N, LTG, 6.1 Unterirdische Anlagen	1N. 1	Hoch-, Mittel- und Niederspannungskabel	20-kV-Kabel 71-065 A 150 / 25				Schleswig-Holstein Netz AG Schleswig-HeinGas-Platz 1 25451 Quickborn	Schleswig-Holstein Netz AG Netzcenter Schuby Husumer Straße 5 24850 Schuby	
1N-2N, VER, 1.1 Bahnen	1N. 2	Bahnlinien, elektrifiziert	Bahnlinie Neumünster - Flensburg Streckenr: 1040 Kursbuchstr: 134	144,182			DB Netz AG NL Nord, AO Hamburg Regionale Infrastrukturdaten I.NVII 4 (D-N) (Scw) Museumstraße 39 22765 Hamburg		zuständig auch: DB Regio AG, Region Nord Ernst-August-Platz 10 30159 Hannover
2N-3N, GEL, 3.3, Gewässer	2N. 1	Bäche und Seen	Verrohrung des nördlichen Schubygraben / Gewässer 30 15 00	0+593			Wasser- u. Bodenverband Schuby- Silberstedt Kolonistenweg 33 24870 Ellingstedt	Eider-Treene-Verband Hauptstraße 1 25794 Pahlen	
2N-3N, LTG, 6.4 Unterirdische Anlagen	2N. 2	Gasleitungen	Erdgastransportltg. DN 150, ETL 0190.010 mit Begleitkabel und Schutzstreifen				Gasunie Deutschland Services GmbH Pelikanplatz 5 30177 Hannover		
2N-3N, LTG, 6.2A Unterirdische Anlagen	2N. 3	Fernmeldekabel	Fernmeldekabel				Deutsche Telekom AG Friedrich-Ebert-Allee 140 53113 Bonn		
2N-3N, VER, 2.5 Strassen	2N. 4	Gemeindestrassen	Gemeindeverbindungsstraße "Weideweg"	o. km			Amt Arensharde Straßenverwaltung Hauptstraße 41 24887 Silberstedt	Gemeinde Schuby Bahnhofstraße 7 24850 Schuby	

# Kreuzungsverzeichnis - Anlage 7.3

Stand  
21.11.2019

Leitungsname  
**110-kV-Leitung Schuby- Schuby/West**

Leitungsabschnitt  
**Freileitung**

Leitungsnummer  
**LH-13-106/106E**

Bemerkungen

Aufgestellt  
Quickborn, den 21.11.2019  
Schleswig-Holstein-Netz AG

geändert			
revidiert			
geprüft	15.11.2019	Lohmüller	EQOS
aufgestellt	12.11.2019	Gerold	EQOS
	<b>Datum</b>	<b>Name</b>	<b>Firma</b>



**EQOS** Energie  
EQOS Energie Deutschland GmbH

 Schleswig-Holstein  
Netz

BIS LUM Merkmal- Nr.	Registrier- Nr.	Kreuzung		Kreuzungsstelle			Besitzer oder zuständige Behörde		Bemerkungen
		mit	nähere Bezeichnung	in km	zwischen Masten der gekr. Ltg. Nr.	Nr.			
2N-3N, LTG, 6.5 Unterirdische Anlagen	2N. 5	Hochdruckwasserleitungen	Wasserleitung AZ DN 150				Wasserverband Treene Osterwittbekfeld 40 25872 Wittbek		
2N-3N, LTG, 6.1 Unterirdische Anlagen	2N. 6	Hoch-, Mittel- und Niederspannungskabel	20-kV-Kabel 71-038 A 120 / 16				Schleswig-Holstein Netz AG Schleswig-HeinGas-Platz 1 25451 Quickborn	Schleswig-Holstein Netz AG Netzcenter Schuby Husumer Straße 5 24850 Schuby	
2N-3N, LTG, 6.2B Unterirdische Anlagen	2N. 7	Fernmeldekabel	Fernmeldekabel				Deutsche Telekom AG Friedrich-Ebert-Allee 140 53113 Bonn		
4N-5N, GEL, 3.3, Gewässer	4N. 1	Bäche und Seen	Verrohrung des Norderschubyfeldgraben / Gewässer 30 13 00	3+767			Wasser- u. Bodenverband Schuby- Silberstedt Kolonistenweg 33 24870 Ellingstedt	Eider-Treene-Verband Hauptstraße 1 25794 Pahlen	
4N-5N, LTG, 6.4A Unterirdische Anlagen	4N. 2	Gasleitungen	Erdgastransportltg. DN 900, ETL 0176.000 mit Begleitkabel und Schutzstreifen				Gasunie Deutschland Services GmbH Pelikanplatz 5 30177 Hannover		
4N-5N, LTG, 6.2 Unterirdische Anlagen	4N. 3	Fernmeldekabel	Fernmeldekabel Fm-Kabel A-PMb2Y 20x2x1,2 StIII				Schleswig-Holstein Netz AG Schleswig-HeinGas-Platz 1 25451 Quickborn	Schleswig-Holstein Netz AG Netzcenter Schuby Husumer Straße 5 24850 Schuby	
4N-5N, LTG, 6.4B Unterirdische Anlagen	4N. 4	Gasleitungen	Erdgastransportltg. DN 500, ETL 9200.020 +2 Steuerkabel und Schutzstreifen, Kropp-Ellund				Gasunie Deutschland Services GmbH Pelikanplatz 5 30177 Hannover		
4N-5N, LTG, 6.5 Unterirdische Anlagen	4N. 5	Hochdruckwasserleitungen	Wasserleitung AZ DN 150				Wasserverband Treene Osterwittbekfeld 40 25872 Wittbek		

# Kreuzungsverzeichnis - Anlage 7.3

Stand  
21.11.2019

Leitungsname <b>110-kV-Leitung Schuby- Schuby/West</b>	Leitungsabschnitt <b>Freileitung</b>	Leitungsnummer <b>LH-13-106/106E</b>
Bemerkungen	Aufgestellt Quickborn, den 21.11.2019 Schleswig-Holstein-Netz AG  	
	geändert revidiert geprüft aufgestellt	Datum Name Firma
	15.11.2019 12.11.2019	Lohmüller Gerold EQOS EQOS
	<b>EQOS Energie Deutschland GmbH</b>	

BIS LUM Merkmal- Nr.	Registrier- Nr.	Kreuzung		Kreuzungsstelle			Besitzer oder zuständige Behörde		Bemerkungen
		mit	nähere Bezeichnung	in km	zwischen Masten der gekr. Ltg. Nr.	Nr.			
4N-5N, VER, 2.5 Strassen	4N. 6	Gemeindestrassen	Gemeindeverbindungsstraße "Wiehorn"	o. km			Amt Arensharde Straßenverwaltung Hauptstraße 41 24887 Silberstedt	Gemeinde Schuby Bahnhofstraße 7 24850 Schuby	
4N-5N, LTG, 6.1 Unterirdische Anlagen	4N. 7	Hoch-, Mittel- und Niederspannungskabel	Niederspannungskabel A 120				Schleswig-Holstein Netz AG Schleswig-HeinGas-Platz 1 25451 Quickborn	Schleswig-Holstein Netz AG Netzcenter Schuby Husumer Straße 5 24850 Schuby	
5N-6N, RIF, 8.1, Richtfunk	5N. 1	Richtfunkstrecke	Richtfunkstrecke 101558817, 101558818, 101550908				Telefónica Germany GmbH & Co.OHG Georg-Brauchle-Ring 50 o2 Tower 80992 München	zuständig auch: Telefónica Germany GmbH & Co.OHG Südwestpark 38 90449 Nürnberg	
5N-6N, VER, 2.5 Strassen	5N. 2	Gemeindestrassen	Gemeindeverbindungsstraße "Wedderlach"	o. km			Amt Arensharde Straßenverwaltung Hauptstraße 41 24887 Silberstedt	Gemeinde Schuby Bahnhofstraße 7 24850 Schuby	
6N-7N, GEL, 3.3, Gewässer	6N. 1	Bäche und Seen	Verrohrung der Türkeslih Aue / Gewässer 30 12 00	3+842			Wasser- u. Bodenverband Schuby- Silberstedt Kolonistenweg 33 24870 Ellingstedt	Eider-Treene-Verband Hauptstraße 1 25794 Pahlen	