





T:\02_PROJEKTE\121_A20_LBP_A7_B206\CAD\05_LBP\Flächnachweis\BP\Flächnachweis_ausgleich_21-21c.dwg-Blatt21.3 03.Sep.2015

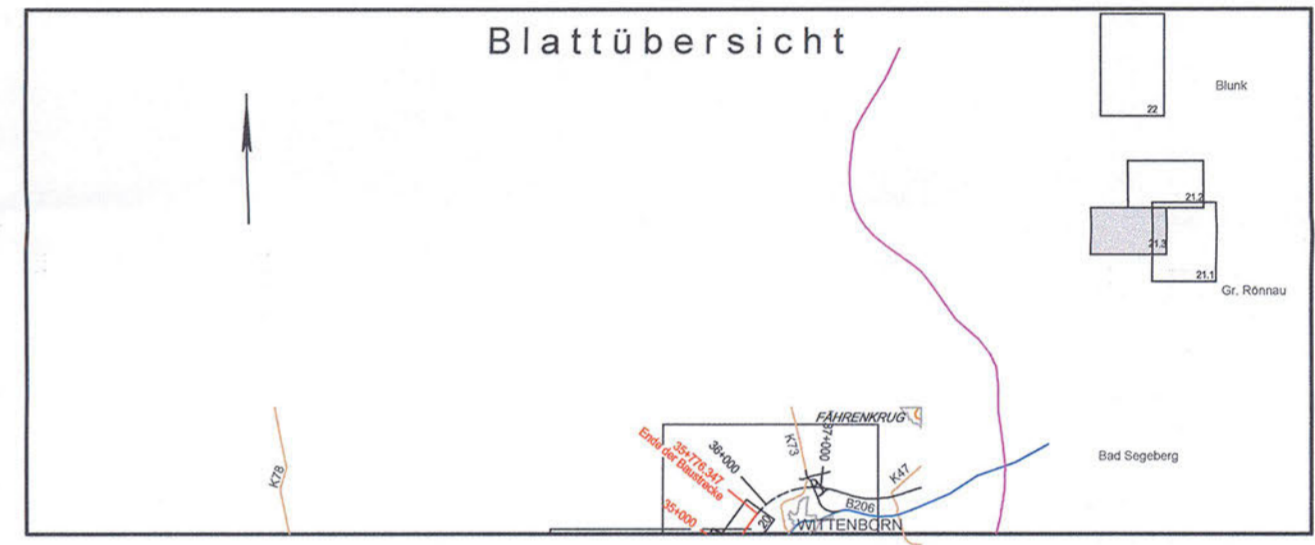


Zeichenerklärung

-  Bilanzierungsfläche mit Flächen-ID
-  Eingriffszone des Vorhabens
-  baubedingte Beeinträchtigung
-  Abgrenzung der Kompensationsfläche

© GeoBasis-DE/L VermGeo SH (www.LVermGeoSH.schleswig-holstein.de) Stand: 07/2015
 Geodätische Grundlagen
 Lagebezug: DHDN90/GK3
 Höhenbezug: NHN HST160

Nr.	Art der Änderung	Datum	Name
2	neue Bilanzierung und neues Blatt	12.08.2015	Pahl
1	neue Bilanzierung	30.08.2013	Pahl



TGP_1121	Datum	Name
bearbeitet	07/2015	Haas
gezeichnet	07/2015	Haas
geprüft	07/2015	Julius

MIV MECKLENBURGISCHES
 INGENIEURBÜRO FÜR
 VERKEHRSSBAU GMBH SCHWERIN
Ludwigsluster Chaussee 72, 19061 Schwerin, Telefon: 0385/39960, Telefax: 0385/397127

merkel MERKEL INGENIEUR CONSULT
Bismarkallee 1, 24105 Kiel, Telefon: 0431/339310, Telefax: 0431/337299

Datum	Zeichen
bearb.	07/2015 Goldschmidt
gez.	07/2015 Brunner
gepr.	07/2015 Lass

Straßenbauverwaltung Land Schleswig - Holstein	Unterlage Nr. 12.2 Blatt Nr. 21.3 Bau-km
Straße: BAB A 20 Betr.-km: Nächster Ort: Hartenholm	Datum Zeichen
Neubau der BAB A 20 Nord-West-Umfahrung Hamburg Teil A A 7 bis B206 westlich Wittenborn	bearbeitet gezeichnet geprüft 07/2015 Hildebrandt
Bau-km: 16+100.000 bis 34+750.531	Flächennachweis Kompensation Hamdorf Maßstab 1 : 2.000

Aufgestellt:
 Landesbetrieb Straßenbau und Verkehr
 Schleswig - Holstein
 Niederlassung Lübeck
 Projektgruppe A20

Lübeck, den 29.06.2009

Planfeststellungsunterlage
~~vom 29.06.2009~~

Anlage: ~~12.2~~
 Blatt: 21.3 **Deckblatt**