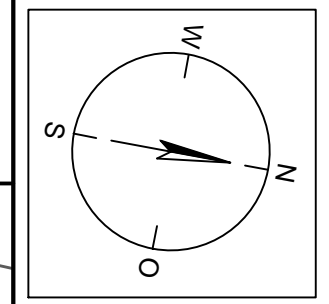




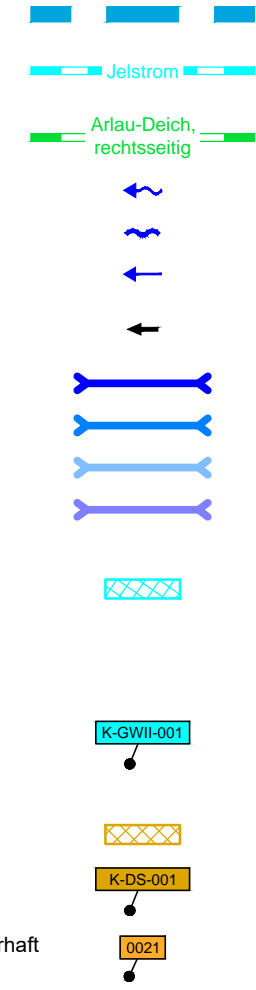
380-kV-Leitung Husum Nord - Niebüll Ost
LH-13-321
Lageplan
Wasserwirtschaftliche Maßnahmen
Deckblatt
Mast Nr. 35 - Mast Nr. 38 (LH-13-142)



Legende - Fortsetzung:

Entwässerung

- Grenze Wasser- und Bodenverband
- Anlage Wasser- und Bodenverband, mit Bezeichnung, gemäß DAV, ohne Deiche
- Anlage Wasser- und Bodenverband, mit Bezeichnung, gemäß DAV, Deich
- Wasserlauf, offen, benutzt, Ableitung
- Wasserlauf, offen, benutzt, Versickerung
- Wasserlauf, verrohrt, benutzt, Ableitung
- Trasse von fliegenden Schlauchleitungen als Ableitung von Wasserhaltungsanlagen
- Planung Verrohrung dauerhaft
- Planung Verrohrung temporär
- Verrohrung Bauausführung
- Verrohrung Rückbau
- Gewässerrandstreifen gemäß WHG und LWG (Breite 5 m) bzw. Schutzstreifen gemäß Satzung eines Wasser- und Bodenverbandes (Breite gemäß Satzung)
- Laufende Nummer für Anlagen in oder an oberirdischen Gewässern gemäß WHG und LWG bzw. innerhalb von Gewässerrandstreifen gemäß WHG und LWG bzw. innerhalb von Schutzstreifen gemäß Satzung eines Wasser- und Bodenverbandes, mit Referenzpunkt
- Deichschutzstreifen gemäß LWG
- Laufende Nummer für Anlagen auf oder über Deichen gemäß LWG, mit Referenzpunkt
- Laufende Nummer für Verrohrungen temporär / dauerhaft an Verbandsgewässern
- Benutzungsumfang von Entwässerungseinrichtungen, landwirtschaftlichen Entwässerungssystemen oder oberirdischen Gewässern gemäß WHG



Bezeichnung Übergabe-/Einleitungsstelle

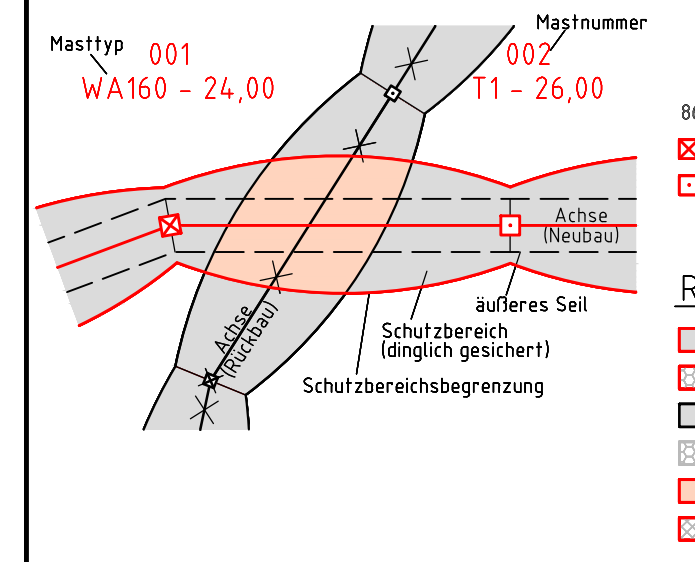
Mast-Nr.	Q ₁ [m³/s]	Q ₂ [m³/s]	Q ₃ [m³/s]
E 001	0,0	0,0	25
1	0,0	13,500	
2	0,0	13,500	
3	11,0	12,525	

Bei Übergabestelle: Abschlagsmenge, maximal
Bei Einleitungsstelle: Einleitungsstelle, maximal

Die geografische Lage von Grundwasserentnahmestellen ist gleichzusetzen mit den Standorten von geplanten Wasserhaltungsanlagen, die wiederum gleichzusetzen sind mit den Standorten von geplanten Masten.
Übersicht Blattsschnitte siehe Anlage 2 der PFU.

Nr.	Art der Änderung	Datum	Name
PL2	Siehe Anlage 4.1 (soweit für dargestellte Planinhalte relevant)	07.05.19	WN
PL2	Siehe Anlage 4.1 (soweit für dargestellte Planinhalte relevant)	05.07.19	WN
WP2	Ergänzung K-GWII-484 / Ergänzung 0039	07.05.19	WN

Legende:



Grenzen:

- Kreis
- Stadt/Gem.
- Gemarkung
- Flur
- Flurstück
- Verfahren

Rechtserwerb:

- dauerhafte Flächeninanspruchnahme durch 380-kV-Ltg. "dingliche Sicherung"
- bauzeitliche Flächeninanspruchnahme durch Neubau 380-kV-Ltg.
- bestehende "dingliche Sicherung" durch 110-kV-Ltg. (entfällt)
- bauzeitliche Flächeninanspruchnahme durch Rückbau 110-kV-Ltg.
- bestehende "dingliche Sicherung" 110-kV-Ltg./dauerhafte Flächeninanspruchnahme durch Neubau
- bauzeitliche Flächeninanspruchnahme durch Provisoriumsportal 110-kV-Ltg.

Planfeststellungsunterlage

Aufgestellt 15.01.2016
Bayreuth, TenneT TSO GmbH
i.V. *BaB* i.A. *FA*

Ländemann + Lühik Ingenieure GmbH & Co. KG
Eisenbahn-Damm-Straße 22
25554 Wilster
Tel. 04823 / 922 49-0
Fax 04823 / 922 49-11

Revisionsstand	Datum	Name
1 Revisionsstand	21.02.2017	W.N.
2 Revisionsstand	20.06.2017	W.N. Bearb.
3 Revisionsstand	29.11.2017	W.N. Gepr.
4 Revisionsstand	09.01.2018	W.N. Norm
5 Revisionsstand	28.03.2019	W.N. Fachbereich TL
6 Revisionsstand	15.07.2019	W.N.

Masttyp	Mastnummer	Einheit
001	002	Meter
WA160 - 24,00	T1 - 26,00	