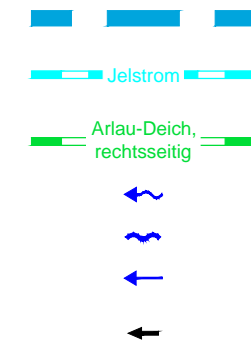


**Legende - Fortsetzung:**

**Entwässerung**

- Grenze Wasser- und Bodenverband
- Anlage Wasser- und Bodenverband, mit Bezeichnung, gemäß DAV, ohne Deiche
- Anlage Wasser- und Bodenverband, mit Bezeichnung, gemäß DAV, Deich
- Wasserlauf, offen, benutzt, Ableitung
- Wasserlauf, offen, benutzt, Versickerung
- Wasserlauf, verrohrt, benutzt, Ableitung
- Trasse von fliegenden Schlauchleitungen als Ableitung von Wasserhaltungsanlagen



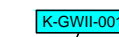
- Planung Verrohrung dauerhaft
- Planung Verrohrung temporär
- Verrohrung Bauausführung
- Verrohrung Rückbau



- Gewässerrandstreifen gemäß WHG und LWG (Breite 5 m) bzw. Schutzstreifen gemäß Satzung eines Wasser- und Bodenverbandes (Breite gemäß Satzung)



- Laufende Nummer für Anlagen in oder an oberirdischen Gewässern gemäß WHG und LWG bzw. innerhalb von Gewässerrandstreifen gemäß WHG und LWG bzw. innerhalb von Schutzstreifen gemäß Satzung eines Wasser- und Bodenverbandes, mit Referenzpunkt



- Deichschutzstreifen gemäß LWG



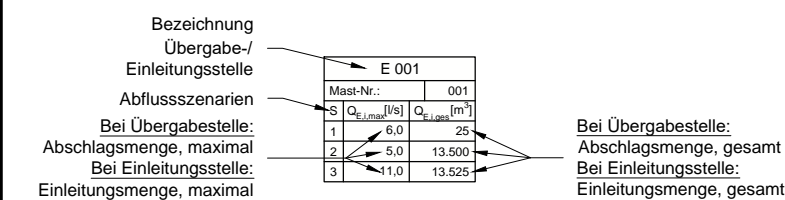
- Laufende Nummer für Anlagen auf oder über Deichen gemäß LWG, mit Referenzpunkt



- Laufende Nummer für Verrohrungen temporär / dauerhaft an Verbandsgräben



- Benutzungsumfang von Entwässerungseinrichtungen, landwirtschaftlichen Entwässerungssystemen oder oberirdischen Gewässern gemäß WHG



Die geografische Lage von Grundwasserentnahmestellen ist gleichzusetzen mit den Standorten von geplanten Wasserhaltungsanlagen, die wiederum gleichzusetzen sind mit den Standorten von geplanten Masten.

Übersicht Blattsschnitte siehe Anlage 2 der PFU.

Revisionsstand			
Nr.	Art der Änderung	Datum	Name
Plangrundlage			
PL2	Siehe Anlage 4.1 (soweit für dargestellte Planinhalte relevant)	07.05.19	WN
PL2	Siehe Anlage 4.1 (soweit für dargestellte Planinhalte relevant)	05.07.19	WN
Wasserwirtschaftliche Planung			
WP2	Änderung K-GWII-298, 319 / Ergänzung K-GWII-465, 466 / Änderung E 001, E01N, E 002 / Ergänzung U 002	07.05.19	WN



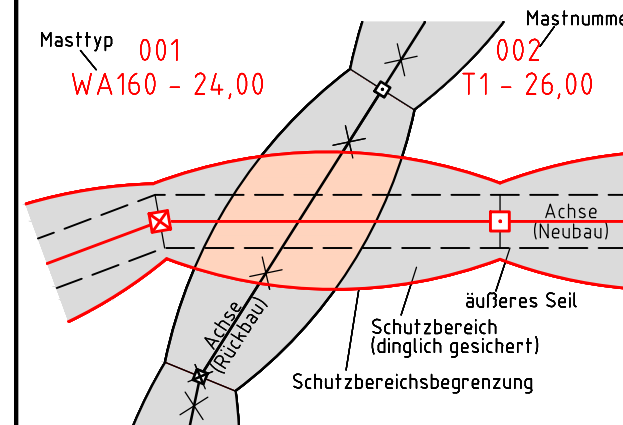
380-kV-Leitung Husum Nord - Niebüll Ost / LH-13-321  
 Einkreuzung 110-kV-Leitung Husum - Breklum LH-13-139

Lageplan  
 Wasserwirtschaftliche Maßnahmen

**Deckblatt**

Portal 000A/B - Mast Nr. 002  
 Portal P110 - Mast Nr. 002

**Legende:**



- Grenzen:**
- Kreis
  - Stadt/Gem.
  - Gemarkung
  - Flur
  - Flurstück
  - Verfahren

**Rechtserwerb:**

- dauerhafte Flächeninanspruchnahme durch 380-kV-Ltg. "dingliche Sicherung"
- bauzeitliche Flächeninanspruchnahme durch Neubau 380-kV-Ltg.
- bestehende "dingliche Sicherung" durch 110-kV-Ltg. (entfällt)
- bauzeitliche Flächeninanspruchnahme durch Rückbau 110-kV-Ltg.
- Flächeninanspruchnahme durch Neubau 110-kV-Ltg./dauerhafte Flächeninanspruchnahme durch Provisoriumsportal 110-kV-Ltg.

**Planfeststellungsunterlage**

Aufgestellt 15.01.2016  
 Bayreuth, TenneT TSO GmbH  
 i.V. *B.B.H.* i.A. *ST*

Lindemann + Ulrich Ingenieure GmbH & Co. KG  
 Ebnstraße-Deich-Strasse 22  
 25554 Wilsen  
 Tel: 04823 / 922 49-0  
 Fax: 04823 / 922 49-11

Maßstab 1:2000  
 Einheit Meter

Nr.	Revisionsstand	Datum	W.N.	Bearb.	Datum	Name
1	Revisionsstand	21.02.2017	W.N.			
2	Revisionsstand	20.06.2017	W.N.	Bearb.	15.01.2016	Neumann
3	Revisionsstand	29.11.2017	W.N.	Gepr.	15.01.2016	Mayer
4	Revisionsstand	09.01.2018	W.N.	Norm	DIN EN 50341-3-4: 01/2011	
5	Revisionsstand	28.03.2019	W.N.	Fachbereich	TL	
6	Revisionsstand	15.07.2019	W.N.			

Zust.	Änderung	Datum	Name	Urspr.: