





<b>Schutzgerüste</b>			Planfeststellungsunterlage
Leitungsname			
<b>110-/380-kV-Ltg. Husum Nord - Niebüll Ost, LH-13-321</b>			Anlage 7.6

	geändert				TenneT TSO GmbH Bernecker Str. 70 95448 Bayreuth  
	geprüft	28.03.2019	Lukasch	imp GmbH	
	aufgestellt	19.06.2018	Klaß	imp GmbH	
		Datum	Name	Firma	
				imp GmbH Lise-Meitner-Str. 8 89081 Ulm 	



Straßenbezeichnung	Bemerkung	Neubau			Rückbau		
		Mastbereich	Blatt-Nr. [Detailplan]	Abstand Schutzgerüst [m]	Mastbereich	Blatt-Nr. [Detailplan]	Abstand Schutzgerüst [m]
Bundesstraße 5 (Abfahrt)		003-005	2	östlich ca. 8.4m westlich 0.1 (angrenzend)			
Bundesstraße 5		003-005	2	östlich ca. 8.2m + 0.1 (angrenzend) westlich ca. 12.7m			
Landesstraße 273	teilweise Leitplanken vorhanden	005-006	2	südlich ca. 14.0m nördlich ca. 26.4m			
Landesstraße 273		005	2.1	südlich ca. 24.6m nördlich ca. 20.5m			
Landesstraße 273 / Bundesstraße 5 (Auf-/Abfahrt)	Leitplanken an Auf-/Abfahrt Bundesstraße 5 und östlich L273 vorhanden				21	3.1	östlich ca. 13.6m + 17.9m (auf B5 Auf-/Abfahrt) westlich ca. 48.2m (auf L273)
Bundesstraße 5 (Auf-/Abfahrt)		006	3.2	südlich ca. 7.9m nördlich ca. 11.1m			
Bundesstraße 5					22	3.2	östlich ca. 5.7 m westlich ca. 12.8m

<b>Schutzgerüste</b>			Planfeststellungsunterlage
Leitungsname			
<b>110-/380-kV-Ltg. Husum Nord - Niebüll Ost, LH-13-321</b>			Anlage 7.6

	geändert				TenneT TSO GmbH Bernecker Str. 70 95448 Bayreuth  
	geprüft	28.03.2019	Lukasch	imp GmbH	
	aufgestellt	19.06.2018	Klaß	imp GmbH	
		Datum	Name	Firma	
				imp GmbH Lise-Meitner-Str. 8 89081 Ulm 	

Straßenbezeichnung	Bemerkung	Neubau			Rückbau		
		Mastbereich	Blatt-Nr. [Detailplan]	Abstand Schutzgerüst [m]	Mastbereich	Blatt-Nr. [Detailplan]	Abstand Schutzgerüst [m]
Bundesstraße 5		007	4	südlich 0.3m nördlich ca. 14.2m östlich ca. 7.6m westlich 0.8m	24	4	südlich ca. 5.2m nördlich ca. 13.4m
Kreisstraße 2 (Hattstedter Str.)	Leitplanken/Brückengeländer vorhanden	007	4	südlich ca. 11.6m nördlich ca. 31.4m	24	4	südlich ca. 19.2m nördlich ca. 16.8m
Kreisstraße 32 (Hauptstraat)		026-027	11	südlich ca. 6.2m nördlich ca. 7.5m	43-44	11	südlich ca. 6.9m nördlich ca. 7.2m
Kreisstraße 32 (Hauptstraat)		026-027	11.1	südlich ca. 7.0m nördlich ca. 5.2m			
Landesstraße 28 (Dreisdorfer Straße)		036	15	südlich ca. 17.9m nördlich ca. 5.0m	6	15	südlich ca. 18.3m nördlich ca. 5.1m
Landesstraße 28 (Dreisdorfer Straße)		036	15.1	östlich ca. 5.1m westlich ca. 10.9m			
Landesstraße 12 (Flensburger Straße)		044	18.2	südöstlich ca. 6.5m nordwestlich ca. 12.6m	14	18.1	südöstlich ca. 5.9m nordwestlich ca. 10.4m
Landesstraße 4 (Feldmark)		050	21	südwestlich ca. 16.0m nordwestlich ca. 5.0m	20-21	21a	südlich ca. 24.1m nördlich ca. 35.4m
Landesstraße 13 (Mönkebüllener Straße)		066	27	südlich ca. 10.3m nördlich ca. 26.6m	36-37	26a	südlich ca. 6.2m nördlich ca. 9.5m
Kreisstraße 73 (Dörpstraat)		071	29	südlich ca. 5.3m nördlich ca. 6.1m	41	29	südlich ca. 6.0m nördlich ca. 6.0m

<b>Schutzgerüste</b>			Planfeststellungsunterlage
Leitungsname			
<b>110-/380-kV-Ltg. Husum Nord - Niebüll Ost, LH-13-321</b>			Anlage 7.6

	geändert				TenneT TSO GmbH Bernecker Str. 70 95448 Bayreuth  
	geprüft	28.03.2019	Lukasch	imp GmbH	
	aufgestellt	19.06.2018	Klaß	imp GmbH	
		Datum	Name	Firma	
				imp GmbH Lise-Meitner-Str. 8 89081 Ulm 	

Straßenbezeichnung	Bemerkung	Neubau			Rückbau		
		Mastbereich	Blatt-Nr. [Detailplan]	Abstand Schutzgerüst [m]	Mastbereich	Blatt-Nr. [Detailplan]	Abstand Schutzgerüst [m]
Bundesstraße 5		073	30	östlich ca. 12.5m westlich ca. 17.3m	43	30	östlich ca. 12.4m westlich ca. 13.7m
Kreisstraße 88 (Klinkerstraße)		085	34	südlich ca. 17.1m nördlich ca. 13.6m	56	34	südlich ca. 17.2m nördlich ca. 14.1m
Kreisstraße 88 (Klinkerstraße)		085	34.1	südlich ca. 12.7m nördlich ca. 16.9m			
Bundesstraße 5		090-091	35a	südlich ca. 12.4m nördlich ca. 12.3m	60	34a	südlich ca. 9.1m nördlich ca. 11.1m
Kreisstraße 115 (Naie Wäi)		095	37	südlich ca. 5.4m nördlich ca. 8.0m	65-66	37a	südlich ca. 5.9m nördlich ca. 5.3m