



# Bauwerksverzeichnis Deckblatt

Planfeststellungsunterlage

Anlage 7.1

Aufgestellt  
Bayreuth, den 15.01.2016

TenneT TSO GmbH

i.V. i.A.

*B. B. H.*

*[Signature]*

Brühöfner

Feuerstein

geändert am:

15.07.2019

Bauwerksnummer	Blatt-Nr.	Abschnitt	Bauwerksart	a) bisheriger b) künftiger Eigentümer [E] oder Unterhaltungspflichtiger [U]	vorgesehene Regelung	Bemerkungen
1	2	3	4	5	6	7
1	1-44, 2a, 2b, 9a, 16a, 18a, 21a, 21b, 22a, 25a, <del>30a</del> , 31a, 32a, 33a, <del>34a</del> , 35a, 37a, <del>37b</del> , 37c, 39a, <del>43a</del>	Leitung Nr.: LH-13-321 Husum Nord - Niebüll Ost	Hochspannungs- freileitung	a) - b) TenneT TSO GmbH	Errichtung der 380-kV-Leitung LH-13-321 Husum Nord - Niebüll Ost, Portal 000A/B - Portal 999A/B	
2	1, 2, 40	Leitung Nr.: LH-13- 139 Husum - Breklum Portal - Mast 002 (LH-13-321)	Hochspannungs- freileitung	a) - b) SH Netz AG	Leitungsschwenk der 110-kV-Leitung LH-13-139 am UW Husum Nord auf den Mast 002 der geplanten 380-kV-Leitung LH-13-321 Husum Nord - Niebüll Ost	
3	1-13, <del>40</del> , 41, 2a, 2b, 9a	Leitung Nr.: LH-13-139 Husum - Breklum Mast 002 (LH-13-321) - Mast 030 (LH-13-321)	Hochspannungs- freileitung	a) - <del>SH Netz AG</del> b) TenneT TSO GmbH, SH Netz AG	Mitnahme der 110-kV-Leitung LH-13-139 Husum - Breklum von Mast 002 bis 030 der geplanten 380-kV-Leitung LH-13-321 Husum Nord - Niebüll Ost	
4	2-13, 2a, 2b, 41	Leitung Nr.: LH-13-139 Husum - Breklum Mast 20 - Mast 48	Hochspannungs- freileitung	a) SH Netz AG b) -	Rückbau der 110-kV-Leitung LH-13-139 Husum-Breklum von Mast 20 bis Mast 48	
5	12, 13, 41, <del>42</del>	Leitung Nr.: LH-13- 139 Husum - Breklum Mast 030 (LH-13-321) - Mast 51	Hochspannungs- freileitung	a) SH Netz AG b) SH Netz AG	Abführung der 110-kV-Leitung LH-13-139 Husum - Breklum von Mast 030 der geplanten 380- kV-Leitung LH-13-321 Husum Nord - Niebüll Ost auf den neu errichteten Mast 48N (LH-13- 139); Neubeseilung Leiterseile Mast 48N bis 51	
6	14, 15, 42	Leitungs Nr.: LH-13-142 Breklum - Niebüll Mast 2 - Mast 035 (LH-13-321)	Hochspannungs- freileitung	a) - b) SH Netz AG	Leitungsschwenk der 110-kV-Leitung Nr. LH-13-142 am neu errichteten Mast 4N auf den Mast 035 der geplanten 380-kV-Leitung LH-13-321 Husum Nord - Niebüll Ost; Neubeseilung Leitersteile Mast 2 bis 4N	
7	14-39, 42-43, <del>44, 45</del> , 16a, 18a, 21a, 21b, 22a, 25a, <del>30a</del> , 31a, 32a, 33a, <del>34a</del> , 35a, 37a, <del>37b</del> , 37c, 39a, <del>43a</del>	Leitungs Nr.: LH-13-142 Breklum - Niebüll Mast 035 (LH-13-321) - Mast 103 (LH-13-321)	Hochspannungs- freileitung	a) - b) TenneT TSO GmbH, SH Netz AG	Mitnahme der 110-kV-Leitung LH-13-142 Breklum - Niebüll von Mast 035 bis 103 der geplanten 380-kV-Leitung LH-13-321 Husum Nord - Niebüll Ost	



# Bauwerksverzeichnis

## Deckblatt

### Planfeststellungsunterlage

## Anlage 7.1

Aufgestellt  
Bayreuth, den 15.01.2016

TenneT TSO GmbH

i.V. i.A.

*B. B. H.*

*[Signature]*

Brühöfner

Feuerstein

geändert am:

15.07.2019

Bauwerksnummer	Blatt-Nr.	Abschnitt	Bauwerksart	a) bisheriger b) künftiger Eigentümer [E] oder Unterhaltungspflichtiger [U]	vorgesehene Regelung	Bemerkungen
1	2	3	4	5	6	7
8	14-20, 42, 43, 16a, 18a, 43a	Leitungs Nr.: LH-13-142 Brekum - Niebüll Mast 4 - Mast 17	Hochspannungs- freileitung	a) SH Netz AG b) -	Rückbau der 110-kV-Leitung LH-13-142 Breklum-Niebüll von Mast 4 bis Mast 17	
9	19, 20, 21a, 43, 43a	Leitungs Nr.: LH-13-142 Brekum - Niebüll Mast 046 (LH-13-321) - UW Sönnebüll	Hochspannungs- freileitung	a) SH Netz AG b) SH Netz AG	Auskreuzung 110-kV-Leitung LH-13-142 Breklum - Niebüll, Abzweig UW Sönnebüll von Mast 046 (LH-13-321 Husum Nord - Niebüll Ost) auf Mast 17N bis UW Sönnebüll	
10	22-26, 28-39, 43, 44, 45, 21a-32a, 21b, 33a, 34a, 35a, 37a, 37b, 37c, 39a	Leitungs Nr.: LH-13-142 Brekum - Niebüll Mast 18 - UW Niebüll	Hochspannungs- freileitung	a) SH Netz AG b) -	Rückbau der 110-kV-Leitung LH-13-142 Breklum-Niebüll von Mast 18 bis UW Niebüll	
11	38, 39, 44, 39a	Leitungs Nr.: LH-13-142 Brekum - Niebüll Mast 103 (LH-13-321) - UW Niebüll Ost	Hochspannungs- freileitung	a) - b) SH Netz AG	Abführung der 110-kV-Leitung LH-13-142 Breklum - Niebüll von Mast 103 der geplanten 380-kV-Leitung LH-13-321 Husum Nord - Niebüll Ost auf den neu errichteten Mast 104N (LH-13-142); Einschleifen in das UW Niebüll Ost	
12	2, 3-4, 5-6, 2a, 2b	Leitung Nr.: LH-13-139 Husum - Breklum Mast 20 - Mast 23	Provisorium	a) - b) TenneT TSO GmbH	Provisorium während der Baumaßnahme im Bereich Mast 20 bis Mast 23 für die 110-kV-Leitung LH-13-139 Husum - Breklum	vollständiger Rückbau
13	9-13, 14, 41, 42	Leitung Nr.: LH-13-139 Husum - Breklum Mast 40 - Mast 49	Provisorium	a) - b) TenneT TSO GmbH	Provisorium während der Baumaßnahme im Bereich Mast 40 bis Mast 49 für die 110-kV-Leitung LH-13-139 Husum - Breklum	vollständiger Rückbau
14	14, 15-17, 42, 16a	Leitungs Nr.: LH-13-142 Brekum - Niebüll Mast 3 - Mast 11	Provisorium	a) - b) TenneT TSO GmbH	Provisorium während der Baumaßnahme im Bereich Mast 3 bis Mast 11 für die 110-kV-Leitung LH-13-142 Breklum - Niebüll	vollständiger Rückbau
15	19, 20, 43, 18a, 21a, 43a	Leitungs Nr.: LH-13-142 Brekum - Niebüll Mast 15 - Mast 18	Provisorium	a) - b) TenneT TSO GmbH	Provisorium während der Baumaßnahme im Bereich Mast 15 bis Mast 18 für die 110-kV-Leitung LH-13-142 Breklum - Niebüll	vollständiger Rückbau
16	24-26, 25a	Leitungs Nr.: LH-13-142 Brekum - Niebüll Mast 29 - Mast 34, Mast 31	Provisorium	a) - b) TenneT TSO GmbH	Provisorium während der Baumaßnahme im Bereich Mast 29 bis Mast 34 für die 110-kV-Leitung LH-13-142 Breklum - Niebüll (+ Anbindung Wind-UW)	vollständiger Rückbau
17	31-35, 32a, 33a, 34a	Leitungs Nr.: LH 13-142 Brekum - Niebüll Mast 50 - Mast 58	Provisorium	a) - b) TenneT TSO GmbH	Provisorium während der Baumaßnahme im Bereich Mast 50 bis Mast 58 für die 110-kV-Leitung LH-13-142 Breklum - Niebüll	vollständiger Rückbau



# Bauwerksverzeichnis

## Deckblatt

Planfeststellungsunterlage

Anlage 7.1

Aufgestellt  
Bayreuth, den 15.01.2016  
TenneT TSO GmbH

i.V. i.A.  
  
Brühöfner   
Feuerstein

geändert am:

15.07.2019

Bauwerksnummer	Blatt-Nr.	Abschnitt	Bauwerksart	a) bisheriger b) künftiger Eigentümer [E] oder Unterhaltungspflichtiger [U]	vorgesehene Regelung	Bemerkungen
1	2	3	4	5	6	7
18					Leernummer	
19					Leernummer	
20	2, 3, 2b	Leitung Nr.: LH-13-139 Husum - Breklum Mast 21 - Mast 22	Schutzgerüst	a) - b) TenneT TSO GmbH	Schutzgerüst für Seilzug Rückbau über Abfahrt B 5 und L 273	vollständiger Rückbau
21					Leernummer	
22	3, 2b	Leitung Nr.: LH-13-139 Husum - Breklum Mast 22 - Mast 23	Schutzgerüst	a) - b) TenneT TSO GmbH	Schutzgerüst für Seilzug Rückbau über B 5	vollständiger Rückbau
23	4, 2b	Leitung Nr.: LH-13-321 Husum Nord - Niebüll Ost Mast 007 - Mast 008	Schutzgerüst	a) - b) TenneT TSO GmbH	Schutzgerüst für Seilzug über K 2	vollständiger Rückbau Arbeitsfl. im Straßenraum, Gerüst außerhalb
24	4	Leitung Nr.: LH-13-139 Husum - Breklum Mast 24 - Mast 25	Schutzgerüst	a) - b) TenneT TSO GmbH	Schutzgerüst für Seilzug Rückbau über K 2	vollständiger Rückbau
25	3, 4, 2b	Leitung Nr.: LH-13-321 Husum Nord - Niebüll Ost Mast 007 - Mast 008	Schutzgerüst	a) - b) TenneT TSO GmbH	Schutzgerüst für Seilzug über B 5	vollständiger Rückbau Arbeitsfl. im Straßenraum, Gerüst außerhalb
26	4	Leitung Nr.: LH-13-139 Husum - Breklum Mast 24 - Mast 25	Schutzgerüst	a) - b) TenneT TSO GmbH	Schutzgerüst für Seilzug Rückbau über B 5	vollständiger Rückbau
<del>27</del>	4	<del>Leitung Nr.: LH-13-321 Husum Nord - Niebüll Ost Mast 007 - Mast 008</del>	<del>Schutzgerüst</del>	<del>a) - b) TenneT TSO GmbH</del>	<del>Schutzgerüst für Seilzug über Planung B 5</del>	<del>vollständiger Rückbau</del>
<del>28</del>	4	<del>Leitung Nr.: LH-13-139 Husum - Breklum Mast 24 - Mast 25</del>	<del>Schutzgerüst</del>	<del>a) - b) TenneT TSO GmbH</del>	<del>Schutzgerüst für Seilzug Rückbau über Planung B 5</del>	<del>vollständiger Rückbau</del>
29	4, 5	Leitung Nr.: LH-13-321 Husum Nord - Niebüll Ost Mast 009 - Mast 010	Schutzgerüst	a) - b) TenneT TSO GmbH	Schutzgerüst für Seilzug Rückbau über Planung B 5	vollständiger Rückbau



# Bauwerksverzeichnis

## Deckblatt

Planfeststellungsunterlage

Anlage 7.1

Aufgestellt  
Bayreuth, den 15.01.2016  
TenneT TSO GmbH

i.V. i.A.  
  
Brühöfner   
Feuerstein

geändert am:

15.07.2019

Bauwerksnummer	Blatt-Nr.	Abschnitt	Bauwerksart	a) bisheriger b) künftiger Eigentümer [E] oder Unterhaltungspflichtiger [U]	vorgesehene Regelung	Bemerkungen
1	2	3	4	5	6	7
30	11	Leitung Nr.: LH-13-321 Husum Nord - Niebüll Ost Mast 026 - Mast 027	Schutzgerüst	a) - b) TenneT TSO GmbH	Schutzgerüst für Seilzug über K 32	vollständiger Rückbau
31	11	Leitung Nr.: LH-13-139 Husum - Breklum Mast 43 - Mast 44	Schutzgerüst	a) - b) TenneT TSO GmbH	Schutzgerüst für Seilzug Rückbau über K 32	vollständiger Rückbau
32	11, 12	Leitung Nr.: LH-13-321 Husum Nord - Niebüll Ost Mast 027 - Mast 028	Schutzgerüst	a) - b) TenneT TSO GmbH	Schutzgerüst für Seilzug über Böberweg	vollständiger Rückbau
33	11, 12	Leitung Nr.: LH-13-139 Husum - Breklum Mast 44 - Mast 45	Schutzgerüst	a) - b) TenneT TSO GmbH	Schutzgerüst für Seilzug Rückbau über Böberweg	vollständiger Rückbau
34	12	Leitung Nr.: LH-13-321 Husum Nord - Niebüll Ost Mast 028 - Mast 029	Schutzgerüst	a) - b) TenneT TSO GmbH	Schutzgerüst für Seilzug über Knüppelhusweg ( <del>Planung B-5</del> )	vollständiger Rückbau
35	12	Leitung Nr.: LH-13-139 Husum - Breklum Mast 45 - Mast 46	Schutzgerüst	a) - b) TenneT TSO GmbH	Schutzgerüst für Seilzug Rückbau über Knüppelhusweg ( <del>Planung B-5</del> )	vollständiger Rückbau
<del>36</del>	<del>13, 14</del>	<del>Leitung Nr.: LH-13-321 Husum Nord - Niebüll Ost Mast 032</del>	<del>Schutzgerüst</del>	<del>a) - b) TenneT TSO GmbH</del>	<del>Schutzgerüst für Seilzug über Planung B-5</del>	<del>vollständiger Rückbau</del>
<del>37</del>	<del>14, 42</del>	<del>Leitung Nr.: LH-13-142 Breklum - Niebüll Mast 3 - Mast 4N</del>	<del>Schutzgerüst</del>	<del>a) - b) TenneT TSO GmbH</del>	<del>Schutzgerüst für Seilzug über Planung B-5</del>	<del>vollständiger Rückbau</del>
38	14, 15, 42	Leitung Nr.: LH-13-321 Husum Nord - Niebüll Ost Mast 034 - Mast 035	Schutzgerüst	a) - b) TenneT TSO GmbH	Schutzgerüst für Seilzug über die 110-kV-Leitung LH-13-173 Breklum - Flensburg	vollständiger Rückbau
39	15	Leitung Nr.: LH-13-321 Husum Nord - Niebüll Ost Mast 035 - Mast 036	Schutzgerüst	a) - b) TenneT TSO GmbH	Schutzgerüst für Seilzug über L 28	vollständiger Rückbau





## Bauwerksverzeichnis Deckblatt

Planfeststellungsunterlage

Anlage 7.1

Aufgestellt  
Bayreuth, den 15.01.2016  
TenneT TSO GmbH

i.V. i.A.  
   
Brühöfner Feuerstein

geändert am:

15.07.2019

Bauwerksnummer	Blatt-Nr.	Abschnitt	Bauwerksart	a) bisheriger b) künftiger Eigentümer [E] oder Unterhaltungspflichtiger [U]	vorgesehene Regelung	Bemerkungen
1	2	3	4	5	6	7
40	15	Leitung Nr.: LH-13-142 Brekum - Niebüll Mast 5 - Mast 6	Schutzgerüst	a) - b) TenneT TSO GmbH	Schutzgerüst für Seilzug Rückbau über L 28	vollständiger Rückbau
41	18, 19	Leitung Nr.: LH-13-321 Husum Nord - Niebüll Ost Mast 043 - Mast 044	Schutzgerüst	a) - b) TenneT TSO GmbH	Schutzgerüst für Seilzug über L 12	vollständiger Rückbau
42	18, 18a	Leitung Nr.: LH-13-142 Brekum - Niebüll Mast 13 - Mast 14	Schutzgerüst	a) - b) TenneT TSO GmbH	Schutzgerüst für Seilzug Rückbau über L 12	vollständiger Rückbau
43	18, 19, 18a	Leitung Nr.: LH-13-321 Husum Nord - Niebüll Ost Mast 044 - Mast 045	Schutzgerüst	a) - b) TenneT TSO GmbH	Schutzgerüst für Seilzug über MSP-Freileitung, Schleswig-Holstein Netz AG	vollständiger Rückbau
44	19, 18a, <del>43a</del>	Leitung Nr.: LH-13-142 Brekum - Niebüll Mast 14 - Mast 15	Schutzgerüst	a) - b) TenneT TSO GmbH	Schutzgerüst für Seilzug Rückbau über MSP-Freileitung, Schleswig-Holstein Netz AG	vollständiger Rückbau
45	19, 43	Leitung Nr.: LH-13-321 Husum Nord - Niebüll Ost Mast 046 - Mast 047	Schutzgerüst	a) - b) TenneT TSO GmbH	Schutzgerüst für Seilzug über MSP-Freileitung, Schleswig-Holstein Netz AG und Straße	vollständiger Rückbau
46	19, 43	Leitung Nr.: LH-13-321 Husum Nord - Niebüll Ost Mast 046 - Mast 17N (LH-13-142)	Schutzgerüst	a) - b) TenneT TSO GmbH	Schutzgerüst für Seilzug über MSP-Freileitung, Schleswig-Holstein Netz AG	vollständiger Rückbau
47	19, 43	Leitung Nr.: LH-13-142 Brekum - Niebüll Mast 16 - Mast 17	Schutzgerüst	a) - b) TenneT TSO GmbH	Schutzgerüst für Seilzug Rückbau über MSP-Freileitung, Schleswig-Holstein Netz AG	vollständiger Rückbau
48	20, 21	Leitung Nr.: LH-13-321 Husum Nord - Niebüll Ost Mast 050 - Mast 051	Schutzgerüst	a) - b) TenneT TSO GmbH	Schutzgerüst für Seilzug über L 4	vollständiger Rückbau
49	21a	Leitung Nr.: LH-13-142 Brekum - Niebüll Mast 20 - Mast 21	Schutzgerüst	a) - b) TenneT TSO GmbH	Schutzgerüst für Seilzug Rückbau über L 4	vollständiger Rückbau
50	23, <del>22a</del>	Leitung Nr.: LH-13-321 Husum Nord - Niebüll Ost Mast 057 - Mast 058	Schutzgerüst	a) - b) TenneT TSO GmbH	Schutzgerüst für Seilzug über MSP-Freileitung, Schleswig-Holstein Netz AG	vollständiger Rückbau



# Bauwerksverzeichnis Deckblatt

## Planfeststellungsunterlage

### Anlage 7.1

Aufgestellt Bayreuth, den 15.01.2016 TenneT TSO GmbH	
i.V.  Brühöfner	i.A.  Feuerstein
geändert am:	15.07.2019

Bauwerksnummer	Blatt-Nr.	Abschnitt	Bauwerksart	a) bisheriger b) künftiger Eigentümer [E] oder Unterhaltungspflichtiger [U]	vorgesehene Regelung	Bemerkungen
1	2	3	4	5	6	7
51	23, 22a	Leitung Nr.: LH-13-142 Brekum - Niebüll Mast 27 - Mast 28	Schutzgerüst	a) - b) TenneT TSO GmbH	Schutzgerüst für Seilzug Rückbau über MSP-Freileitung, Schleswig-Holstein Netz AG	vollständiger Rückbau
52	24, 25	Leitung Nr.: LH-13-321 Husum Nord - Niebüll Ost Mast 061 - Mast 062	Schutzgerüst	a) - b) TenneT TSO GmbH	Schutzgerüst für Seilzug über MSP-Freileitung, Schleswig-Holstein Netz AG	vollständiger Rückbau
53	24, 25	Leitung Nr.: LH-13-142 Brekum - Niebüll Mast 31 - Mast 32	Schutzgerüst	a) - b) TenneT TSO GmbH	Schutzgerüst für Seilzug Rückbau über MSP-Freileitung, Schleswig-Holstein Netz AG	vollständiger Rückbau
54	25, 26	Leitung Nr.: LH-13-321 Husum Nord - Niebüll Ost Mast 062 - Mast 063	Schutzgerüst	a) - b) TenneT TSO GmbH	Schutzgerüst für Seilzug über MSP-Freileitung, Schleswig-Holstein Netz AG	vollständiger Rückbau
55	25	Leitung Nr.: LH-13-142 Brekum - Niebüll Mast 32 - Mast 33	Schutzgerüst	a) - b) TenneT TSO GmbH	Schutzgerüst für Seilzug Rückbau über MSP-Freileitung, Schleswig-Holstein Netz AG	vollständiger Rückbau
56	26, 27	Leitung Nr.: LH-13-321 Husum Nord - Niebüll Ost Mast 066 - Mast 067	Schutzgerüst	a) - b) TenneT TSO GmbH	Schutzgerüst für Seilzug über L 13	vollständiger Rückbau
57	26a	Leitung Nr.: LH-13-142 Brekum - Niebüll Mast 36 - Mast 37	Schutzgerüst	a) - b) TenneT TSO GmbH	Schutzgerüst für Seilzug Rückbau über L 13	vollständiger Rückbau
58	29	Leitung Nr.: LH-13-321 Husum Nord - Niebüll Ost Mast 071 - Mast 072	Schutzgerüst	a) - b) TenneT TSO GmbH	Schutzgerüst für Seilzug über K 73	vollständiger Rückbau
59	29	Leitung Nr.: LH-13-142 Brekum - Niebüll Mast 41 - Mast 42	Schutzgerüst	a) - b) TenneT TSO GmbH	Schutzgerüst für Seilzug Rückbau über K 73	vollständiger Rückbau
60	29, 30	Leitung Nr.: LH-13-321 Husum Nord - Niebüll Ost Mast 072 - Mast 073	Schutzgerüst	a) - b) TenneT TSO GmbH	Schutzgerüst für Seilzug über B 5	vollständiger Rückbau
61	29, 30	Leitung Nr.: LH-13-142 Brekum - Niebüll Mast 42 - Mast 43	Schutzgerüst	a) - b) TenneT TSO GmbH	Schutzgerüst für Seilzug Rückbau über B 5	vollständiger Rückbau



# Bauwerksverzeichnis Deckblatt

Planfeststellungsunterlage

Anlage 7.1

Aufgestellt Bayreuth, den TenneT TSO GmbH i.V.  i.A.	15.01.2016
Brühöfner	Feuerstein
geändert am:	15.07.2019

Bauwerksnummer	Blatt-Nr.	Abschnitt	Bauwerksart	a) bisheriger b) künftiger Eigentümer [E] oder Unterhaltungspflichtiger [U]	vorgesehene Regelung	Bemerkungen
1	2	3	4	5	6	7
62	32, 33, 32a	Leitung Nr.: LH-13-321 Husum Nord - Niebüll Ost Mast 082 - Mast 083	Schutzgerüst	a) - b) TenneT TSO GmbH	Schutzgerüst für Seilzug über DB AG Strecke 1210 Elmshorn - Westerland	vollständiger Rückbau
63	32, 33, 32a	Leitung Nr.: LH 13- 142 Brekum - Niebüll Mast 52 - Mast 53	Schutzgerüst	a) - b) TenneT TSO GmbH	Schutzgerüst für Seilzug Rückbau über DB AG Strecke 1210 Elmshorn - Westerland	vollständiger Rückbau
64	34	Leitung Nr.: LH-13-321 Husum Nord - Niebüll Ost Mast 084- Mast 085	Schutzgerüst	a) - b) TenneT TSO GmbH	Schutzgerüst für Seilzug über K 88	vollständiger Rückbau
65	34	Leitung Nr.: LH-13-142 Brekum - Niebüll Mast 55 - Mast 56	Schutzgerüst	a) - b) TenneT TSO GmbH	Schutzgerüst für Seilzug Rückbau über K 88	vollständiger Rückbau
66	34	Leitung Nr.: LH-13-321 Husum Nord - Niebüll Ost Mast 085 - Mast 086	Schutzgerüst	a) - b) TenneT TSO GmbH	Schutzgerüst für Seilzug über DB AG Strecke 1210 Elmshorn - Westerland	vollständiger Rückbau
67	34	Leitung Nr.: LH-13-142 Brekum - Niebüll Mast 56 - Mast 57	Schutzgerüst	a) - b) TenneT TSO GmbH	Schutzgerüst für Seilzug Rückbau über DB AG Strecke 1210 Elmshorn - Westerland	vollständiger Rückbau
68	<del>35</del> 35a	Leitung Nr.: LH-13-321 Husum Nord - Niebüll Ost Mast 090 - Mast 091	Schutzgerüst	a) - b) TenneT TSO GmbH	Schutzgerüst für Seilzug über B 5	vollständiger Rückbau
69	<del>35</del> 34a	Leitung Nr.: LH-13-142 Brekum - Niebüll Mast 59 - Mast 60	Schutzgerüst	a) - b) TenneT TSO GmbH	Schutzgerüst für Seilzug Rückbau über B 5	vollständiger Rückbau
70	<del>35, 36,</del> 35a, 37a	Leitung Nr.: LH-13-321 Husum Nord - Niebüll Ost Mast 091 - Mast 092	Schutzgerüst	a) - b) TenneT TSO GmbH	Schutzgerüst für Seilzug über DB AG Strecke 1001 Flensburg-Weiche - Lindholm	vollständiger Rückbau
71	<del>35,</del> 35a, 37a	Leitung Nr.: LH-13-142 Brekum - Niebüll Mast 62 - Mast 63	Schutzgerüst	a) - b) TenneT TSO GmbH	Schutzgerüst für Seilzug Rückbau über DB AG Strecke 1001 Flensburg-Weiche - Lindholm	vollständiger Rückbau



# Bauwerksverzeichnis

## Deckblatt

Planfeststellungsunterlage

Anlage 7.1

Aufgestellt  
Bayreuth, den 15.01.2016  
TenneT TSO GmbH

i.V. i.A.  
   
Brühöfner Feuerstein

geändert am:

15.07.2019

Bauwerksnummer	Blatt-Nr.	Abschnitt	Bauwerksart	a) bisheriger b) künftiger Eigentümer [E] oder Unterhaltungspflichtiger [U]	vorgesehene Regelung	Bemerkungen
1	2	3	4	5	6	7
72	35, 36, 35a, 37a	Leitung Nr.: LH-13-321 Husum Nord - Niebüll Ost Mast 092 - Mast 093	Schutzgerüst	a) - b) TenneT TSO GmbH	Schutzgerüst für Seilzug über MSP-Freileitung, SH Netz AG	vollständiger Rückbau
73	35, 36, 37a	Leitung Nr.: LH-13-142 Brekum - Niebüll Mast 63 - Mast 64	Schutzgerüst	a) - b) TenneT TSO GmbH	Schutzgerüst für Seilzug Rückbau über MSP-Freileitung, SH Netz AG	vollständiger Rückbau
74	35, 36, 37, 37a	Leitung Nr.: LH-13-321 Husum Nord - Niebüll Ost Mast 093 - Mast 094	Schutzgerüst	a) - b) TenneT TSO GmbH	Schutzgerüst für Seilzug über die 110-kV-Leitung LH-13-108 Flensburg - Niebüll	vollständiger Rückbau
75	37	Leitung Nr.: LH-13-321 Husum Nord - Niebüll Ost Mast 095 - Mast 096	Schutzgerüst	a) - b) TenneT TSO GmbH	Schutzgerüst für Seilzug über K 115	vollständiger Rückbau
76	37a	Leitung Nr.: LH-13-142 Brekum - Niebüll Mast 65 - Mast 66	Schutzgerüst	a) - b) TenneT TSO GmbH	Schutzgerüst für Seilzug Rückbau über K 115	vollständiger Rückbau
77	4	Leitung Nr.: LH-13-139 Husum - Breklum Mast 24 - Mast 25	temporäre Verrohrung	a) Rohr: - Graben: Flst.eigentümer [E]/[U] b) Rohr: TenneT TSO GmbH [E] / [U] Graben: Flst.eigentümer [E]/[U]	temporäre Verrohrung des Grabens für Zuwegung Schutzgerüst (Länge ca. 10.00m) und Schutzgerüst Rückbau Mast 24 - 25 (LH-13-139) (Länge ca. 6.00m)	vollständiger Rückbau
78	4	Leitung Nr.: LH-13-321 Husum Nord - Niebüll Ost Mast 007 - Mast 008	temporäre Verrohrung	a) Rohr: - Gewässer: WaBoV Horstedt- Hattstedt [E]/[U] b) Rohr: TenneT TSO GmbH [E] / [U] Gewässer: WaBoV Horstedt- Hattstedt [E]/[U]	temporäre Verrohrung des Gewässers für Zuwegung Ankerfläche, für Zuwegung Arbeitsfläche Rückbau Mast 25 (LH-13-139) und Schutzgerüst für Seilzug Rückbau (DN 600, Länge ca. 7.00m)	vollständiger Rückbau





# Bauwerksverzeichnis

## Deckblatt

Planfeststellungsunterlage

Anlage 7.1

Aufgestellt  
Bayreuth, den 15.01.2016

TenneT TSO GmbH

i.V. i.A.

*Bo. (B. I.)*

*Feuerstein*

Brühöfner

Feuerstein

geändert am:

15.07.2019

Bauwerksnummer	Blatt-Nr.	Abschnitt	Bauwerksart	a) bisheriger b) künftiger Eigentümer [E] oder Unterhaltungspflichtiger [U]	vorgesehene Regelung	Bemerkungen
1	2	3	4	5	6	7
79	4	Leitung Nr.: LH-13-139 Husum - Breklum Mast 26	temporäre Verrohrung	a) Rohr: - SV Hattstedter Marsch [E] / [U] b) Rohr: TenneT TSO GmbH [E] / [U] Gewässer: SV Hattstedter Marsch [E] / [U]	temporäre Verrohrung des Gewässers für Zuwegung zur Arbeitsfläche Rückbau Mast 26 (DN 500, Länge ca. 8.00m)	vollständiger Rückbau
80	6, 7	Leitung Nr.: LH-13-139 Husum - Breklum Mast 32	temporäre Verrohrung	a) Rohr: - Graben: Flst.eigentümer [E]/[U] b) Rohr: TenneT TSO GmbH [E] / [U] Graben: Flst.eigentümer [E]/[U]	temporäre Verrohrung des Grabens für Arbeitsfläche Rückbau Mast 32 (Länge ca. 33.00m)	vollständiger Rückbau
81	9	Leitung Nr.: LH-13-139 Husum - Breklum Mast 38	temporäre Verrohrung	a) Rohr: - Graben: Flst.eigentümer [E]/[U] b) Rohr: TenneT TSO GmbH [E] / [U] Graben: Flst.eigentümer [E]/[U]	temporäre Verrohrungen des Grabens für Arbeitsfläche Rückbau Mast 32 (Länge ca. 13.00m und 11.00m)	vollständiger Rückbau
82	42	Leitung Nr.: LH-13-142 Breklum - Niebüll Mast 3 - Mast 4N	temporäre Verrohrung	a) Rohr: - Graben: Flst.eigentümer [E] / [U] b) Rohr: TenneT TSO GmbH [E] / [U] Graben: Flst.eigentümer [E] / [U]	temporäre Verrohrung des Grabens für Zuwegung Schutzgerüst und Zuwegung Mast 4 (LH-13-173) (Länge ca. 7.00m)	vollständiger Rückbau
83	19, 18a, <del>43a</del>	Leitung Nr.: LH-13-142 Breklum - Niebüll Mast 15 / <b>Provisorium</b>	temporäre Verrohrung	a) Rohr: - Graben: Flst.eigentümer [E] / [U] b) Rohr: TenneT TSO GmbH [E] / [U] Graben: Flst.eigentümer [E] / [U]	temporäre Verrohrungen des Grabens für <b>Anker- und Montagefläche für Provisorium sowie</b> Arbeitsfläche Rückbau Mast 15 (Länge ca. <b>11.50m</b> und <b>13.50m</b> ) und Provisorium	vollständiger Rückbau
84	<del>45</del> , 21a, 21b	Leitung Nr.: LH-13-142 Breklum - Niebüll Mast 21	temporäre Verrohrung	a) Rohr: - Graben: Flst.eigentümer [E] / [U] b) Rohr: TenneT TSO GmbH [E] / [U] Graben: Flst.eigentümer [E] / [U]	temporäre Verrohrung des Grabens für Arbeitsfläche Rückbau Mast 21 und Kabelprovisorium (Länge ca. 22.00m)	vollständiger Rückbau



# Bauwerksverzeichnis

## Deckblatt

### Planfeststellungsunterlage

## Anlage 7.1

Aufgestellt Bayreuth, den TenneT TSO GmbH	15.01.2016
i.V.  Brühöfner	i.A.  Feuerstein
geändert am:	15.07.2019

Bauwerksnummer	Blatt-Nr.	Abschnitt	Bauwerksart	a) bisheriger b) künftiger Eigentümer [E] oder Unterhaltungspflichtiger [U]	vorgesehene Regelung	Bemerkungen
1	2	3	4	5	6	7
85	22a	Leitung Nr.: LH-13-142 Brekum - Niebüll Mast 26	temporäre Verrohrung	a) Rohr: - Graben: Flst.eigentümer [E] / [U] b) Rohr: TenneT TSO GmbH [E] / [U] Graben: Flst.eigentümer [E] / [U]	temporäre Verrohrung des Grabens für Arbeitsfläche Rückbau Mast 26 (Länge ca. 19.50m)	vollständiger Rückbau
86	24, 25	<del>Leitung Nr.: LH 13 321 Husum Nord - Niebüll Ost Mast 061 - Mast 062</del>	<del>temporäre Verrohrung</del>	<del>a) Flurstücks Eigentümer b) TenneT TSO GmbH [E]/[U]</del>	<del>temporäre Verrohrung des Grabens für Zuwegung Schutzgerüst (Länge ca. 14.00m)</del>	<del>vollständiger Rückbau</del>
87					Leernummer	
88	33a	Leitung Nr.: LH-13-321 Husum Nord - Niebüll Ost Mast 083 - Mast 084	temporäre Verrohrung	a) Rohr: - Graben: Flst.eigentümer [E] / [U] b) Rohr: TenneT TSO GmbH [E] / [U] Graben: Flst.eigentümer [E] / [U]	temporäre Verrohrung des Grabens für Zuwegung Provisorium (Länge ca. 5.00m)	vollständiger Rückbau
89	34	Leitung Nr.: LH-13-321 Husum Nord - Niebüll Ost Mast 084 - Mast 085	temporäre Verrohrung	a) Rohr: - Graben: Flst.eigentümer [E] / [U] b) Rohr: TenneT TSO GmbH [E] / [U] Graben: Flst.eigentümer [E] / [U]	temporäre Verrohrung des Grabens für Zuwegung Schutzgerüst (Länge ca. 3.50m)	vollständiger Rückbau
90-91					Leernummer	
92	29	Leitung Nr.: LH-13-321 Husum Nord - Niebüll Ost Mast 071	Zufahrt mit Ausbauerfordernis	a) Flst.eigentümer [E] / [U] b) Flst.eigentümer [E] / [U] / TenneT TSO GmbH [E] / [U]	Ausbau bestehender, dauerhafte Zufahrt von K73, erforderlich für Mastzuwegung Mast 071 und Bauausführung Mast 071	Zufahrtensnummer Z4419 Flurstück 141, 68
93					Leernummer	
94	34	Leitung Nr.: LH-13-321 Husum Nord - Niebüll Ost Mast 085	Zufahrt mit Ausbauerfordernis	a) Flst.eigentümer [E] / [U] b) Flst.eigentümer [E] / [U] / TenneT TSO GmbH [E] / [U]	Ausbau bestehender, dauerhafter Zufahrt von K88, erforderlich für Mastzuwegung Mast 085, Gerüstfläche, Provisorium (LH-13-142), Rückbau Mast 56 (LH-13-142) sowie Rückbau Gerüstfläche	Zufahrtensnummer Z4315 Flurstück 63, 67, 61, 62/1
95	35	<del>Leitung Nr.: LH 13 321 Husum Nord - Niebüll Ost Mast 089</del>	<del>Zufahrt mit Ausbauerfordernis</del>	<del>a) Flst.eigentümer [E] / [U] b) Flst.eigentümer [E] / [U] / TenneT TSO GmbH [E] / [U]</del>	<del>Ausbau bestehender, dauerhafter Zufahrt von B5, erforderlich für Mastzuwegung Mast 089, Provisorium (LH 13 142), Rückbau Mast 60 (LH 13 142) sowie Rückbau Seilzugfläche Mast 60 (LH 13 142)</del>	<del>Zufahrtensnummer Z4329 Flurstück 86, 84, 68</del>



# Bauwerksverzeichnis

## Deckblatt

Planfeststellungsunterlage

Anlage 7.1

Aufgestellt  
Bayreuth, den 15.01.2016  
TenneT TSO GmbH

i.V. i.A.  
  
Brühöfner   
Feuerstein

geändert am:

15.07.2019

Bauwerksnummer	Blatt-Nr.	Abschnitt	Bauwerksart	a) bisheriger b) künftiger Eigentümer [E] oder Unterhaltungspflichtiger [U]	vorgesehene Regelung	Bemerkungen
1	2	3	4	5	6	7
96	35	Leitung Nr.: LH 13-321 Husum Nord - Niebüll Ost Mast 090, 091	Zufahrt mit Ausbauerfordernis	a) Flst.eigentümer [E] / [U] b) Flst.eigentümer [E] / [U] / TenneT TSO GmbH [E] / [U]	Ausbau bestehender, dauerhafter Zufahrt von B5, erforderlich für Mastzuwegung Mast 090 und 091, Provisorium (LH 13-142), Rückbau Mast 61 (LH 13-142)	Zufahrtensnummer Z4331 Flurstück 86, 76
97	5, 6	Leitung Nr.: LH 13-139 Husum - Breklum Mast 28	Schutzgerüst	a) - b) TenneT TSO GmbH	Schutzgerüst für Seilzug Rückbau über geplante B 5	vollständiger Rückbau
98	5, 6	Leitung Nr.: LH 13-139 Husum - Breklum Mast 28	temporäre Verrohrung	a) Rohr: - Graben: Flst.eigentümer [E] / [U] b) Rohr: TenneT TSO GmbH [E] / [U] Graben: Flst.eigentümer [E] / [U]	temporäre Verrohrungen des Grabens für Schutzgerüst Rückbau (Länge ca. 14.50m, 13.50m und 14.50m)	vollständiger Rückbau
99	33a	Leitung Nr.: LH-13-321 Husum Nord - Niebüll Ost Mast 083 - Mast 084	temporäre Verrohrung	a) Rohr: - Graben: Flst.eigentümer [E] / [U] b) Rohr: TenneT TSO GmbH [E] / [U] Graben: Flst.eigentümer [E] / [U]	temporäre Verrohrung des Grabens für Zuwegung Provisorium (Länge ca. 5.00m)	vollständiger Rückbau
100	39, 44, 39a	Leitung Nr.: LH-13-142 Breklum - Niebüll Mast 105N, 97N	dauerhafte Verrohrung	a) Rohr: - Graben: Flst.eigentümer [E] / [U] b) Rohr: TenneT TSO GmbH [E] / [U] Graben: Flst.eigentümer [E] / [U]	dauerhafte Verrohrung des Grabens für Zuwegung Mast 105N (LH-13-142) und Mast 97N (LH-13-108) (Länge ca. 5.00m)	Flurstück 64
101	2, 3, 2a	Leitung Nr.: LH-13-321 Husum Nord - Niebüll Ost Mast 003 - Mast 005	Schutzgerüst	a) - b) TenneT TSO GmbH	Schutzgerüst für Seilzug über B 5 und Horstedtfeld	vollständiger Rückbau
102	2, 3	Leitung Nr.: LH-13-321 Husum Nord - Niebüll Ost Mast 003 - Mast 005	Schutzgerüst	a) - b) TenneT TSO GmbH	Schutzgerüst für Seilzug über Abfahrt B 5	vollständiger Rückbau
103	2, 3	Leitung Nr.: LH-13-321 Husum Nord - Niebüll Ost Mast 005 - Mast 006	Schutzgerüst	a) - b) TenneT TSO GmbH	Schutzgerüst für Seilzug über L 273	vollständiger Rückbau



# Bauwerksverzeichnis

## Deckblatt

Planfeststellungsunterlage

Anlage 7.1

Aufgestellt Bayreuth, den 15.01.2016 TenneT TSO GmbH	
i.V.  Brühöfner	i.A.  Feuerstein
geändert am:	15.07.2019

Bauwerksnummer	Blatt-Nr.	Abschnitt	Bauwerksart	a) bisheriger b) künftiger Eigentümer [E] oder Unterhaltungspflichtiger [U]	vorgesehene Regelung	Bemerkungen
1	2	3	4	5	6	7
104	3	Leitung Nr.: LH-13-321 Husum Nord - Niebüll Ost Mast 005 - Mast 006	Schutzgerüst	a) - b) TenneT TSO GmbH	Schutzgerüst für Seilzug Auf - und Abfahrt B 5	vollständiger Rückbau
105	25, 26, 25a	Leitung Nr.: LH-13-321 Husum Nord - Niebüll Ost Mast 063 - Mast 064	temporäre Verrohrung	a) Rohr: - Gewässer: SV Langenhorner Alter Koog [E] / [U] b) Rohr: TenneT TSO GmbH [E] / [U] Gewässer: SV Langenhorner Alter Koog [E] / [U]	temporäre Verrohrung des Gewässers für Schutzgerüst und Schutzgerüst Rückbau Mast 33-34 (LH-13-142) (DN 400, Länge ca. 12.00m)	vollständiger Rückbau
106	4, 5, 6	Leitung Nr.: LH-13-321 Husum Nord - Niebüll Ost Mast 009 - Mast 010	Schutzgerüst	a) - b) TenneT TSO GmbH	Schutzgerüst für Seilzug über Driftweg	vollständiger Rückbau
107	4, 5, 6	Leitung Nr.: LH-13-139 Husum - Breklum Mast 27 - Mast 28	Schutzgerüst	a) - b) TenneT TSO GmbH	Schutzgerüst für Seilzug für Rückbau über Drift 1	vollständiger Rückbau
108	4, 5, 6	Leitung Nr.: LH-13-139 Husum - Breklum Mast 27 - Mast 28	temporäre Verrohrung	a) Rohr: - Graben: Flst.eigentümer [E] / [U] b) Rohr: TenneT TSO GmbH [E] / [U] Graben: Flst.eigentümer [E] / [U]	temporäre Verrohrung des Grabens für Schutzgerüst Rückbau (Länge ca. 8.00m)	vollständiger Rückbau
109	6, 7	Leitung Nr.: LH-13-321 Husum Nord - Niebüll Ost Mast 015 - Mast 016	Schutzgerüst	a) - b) TenneT TSO GmbH	Schutzgerüst für Seilzug über Elemenning	vollständiger Rückbau
110	6	Leitung Nr.: LH-13-321 Husum Nord - Niebüll Ost Mast 013 - Mast 015	temporäre Verrohrung	a) Flurstücks Eigentümer b) TenneT TSO GmbH [E/U]	temporäre Verrohrung des Grabens für Schutzgerüst Rückbau (Länge ca. 12.00m)	vollständiger Rückbau
111	6, 7	Leitung Nr.: LH-13-139 Husum - Breklum Mast 31 - Mast 32	Schutzgerüst	a) - b) TenneT TSO GmbH	Schutzgerüst für Seilzug für Rückbau über Elemenning	vollständiger Rückbau
112	6, 7	Leitung Nr.: LH-13-321 Husum Nord - Niebüll Ost Mast 015 - Mast 016	Schutzgerüst	a) - b) TenneT TSO GmbH	Schutzgerüst für Seilzug über Wischweg	vollständiger Rückbau



# Bauwerksverzeichnis

## Deckblatt

Planfeststellungsunterlage

Anlage 7.1

Aufgestellt Bayreuth, den 15.01.2016 TenneT TSO GmbH	
i.V.  Brühöfner	i.A.  Feuerstein
geändert am:	15.07.2019

Bauwerksnummer	Blatt-Nr.	Abschnitt	Bauwerksart	a) bisheriger b) künftiger Eigentümer [E] oder Unterhaltungspflichtiger [U]	vorgesehene Regelung	Bemerkungen
1	2	3	4	5	6	7
113	6, 7	Leitung Nr.: LH-13-321 Husum Nord - Niebüll Ost Mast 015 - Mast 016	temporäre Verrohrung	a) Rohr: Graben: Flst.eigentümer [E] / [U] b) Rohr: TenneT TSO GmbH [E] / [U] Graben: Flst.eigentümer [E] / [U]	temporäre Verrohrung des Grabens für Schutzgerüst (Länge ca. 6.50m)	vollständiger Rückbau
114	6, 7	Leitung Nr.: LH-13-139 Husum - Breklum Mast 32 - Mast 33	Schutzgerüst	a) - b) TenneT TSO GmbH	Schutzgerüst für Seilzug für Rückbau über Wischweg	vollständiger Rückbau
115	9, 9a	Leitung Nr.: LH-13-321 Husum Nord - Niebüll Ost Mast 021 - Mast 022	Schutzgerüst	a) - b) TenneT TSO GmbH	Schutzgerüst für Seilzug über Weg (Gemeindestr. Nördl. Lagedeich)	vollständiger Rückbau
116	9, 9a	Leitung Nr.: LH-13-139 Husum - Breklum Mast 38 - Mast 39	Schutzgerüst	a) - b) TenneT TSO GmbH	Schutzgerüst für Seilzug für Rückbau über Weg (Gemeindestr. Nördl. Lagedeich)	vollständiger Rückbau
117	10	Leitung Nr.: LH-13-321 Husum Nord - Niebüll Ost Mast 025 - Mast 026	Schutzgerüst	a) - b) TenneT TSO GmbH	Schutzgerüst für Seilzug über Breklumer Koog	vollständiger Rückbau
118	10	Leitung Nr.: LH-13-139 Husum - Breklum Mast 42 - Mast 43	Schutzgerüst	a) - b) TenneT TSO GmbH	Schutzgerüst für Seilzug für Rückbau über Breklumer Koog	vollständiger Rückbau
119	16, 17	Leitung Nr.: LH-13-321 Husum Nord - Niebüll Ost Mast 040 - Mast 041	Schutzgerüst	a) - b) TenneT TSO GmbH	Schutzgerüst für Seilzug über Heideweg 1	vollständiger Rückbau
120	16, 17	Leitung Nr.: LH-13-321 Husum Nord - Niebüll Ost Mast 040 - Mast 041	temporäre Verrohrung	a) Flurstücks Eigentümer b) TenneT TSO GmbH [E/U]	temporäre Verrohrung des Grabens für Schutzgerüst (Länge ca. 12.00m)	vollständiger Rückbau
121	16, 17	Leitung Nr.: LH-13-321 Husum Nord - Niebüll Ost Mast 040 - Mast 041	temporäre Verrohrung	a) Flurstücks Eigentümer b) TenneT TSO GmbH [E/U]	temporäre Verrohrung des Grabens für Schutzgerüst (Länge ca. 12.00m)	vollständiger Rückbau



# Bauwerksverzeichnis

## Deckblatt

Planfeststellungsunterlage

Anlage 7.1

Aufgestellt  
Bayreuth, den 15.01.2016  
TenneT TSO GmbH

i.V. i.A.  
  
Brühöfner   
Feuerstein

geändert am:

15.07.2019

Bauwerksnummer	Blatt-Nr.	Abschnitt	Bauwerksart	a) bisheriger b) künftiger Eigentümer [E] oder Unterhaltungspflichtiger [U]	vorgesehene Regelung	Bemerkungen
1	2	3	4	5	6	7
122	16, 17	Leitung Nr.: LH-13-142 Brekum - Niebüll Mast 10 - Mast 11	Schutzgerüst	a) - b) TenneT TSO GmbH	Schutzgerüst für Seilzug für Rückbau über Heideweg 1	vollständiger Rückbau
123	16, 17	Leitung Nr.: LH-13-142 Brekum - Niebüll Mast 10 - Mast 11	temporäre Verrohrung	a) Rohr: - Graben: Flst.eigentümer [E] / [U] b) Rohr: TenneT TSO GmbH [E] / [U] Graben: Flst.eigentümer [E] / [U]	temporäre Verrohrung des Grabens für Schutzgerüst Rückbau (Länge ca. 11.00m)	vollständiger Rückbau
124	18	<del>Leitung Nr.: LH-13-142 Brekum - Niebüll Mast 13 - Mast 14</del>	<del>temporäre Verrohrung</del>	<del>a) Flurstücks-Eigentümer b) TenneT TSO GmbH [E/U]</del>	<del>temporäre Verrohrung des Grabens für Schutzgerüst Rückbau (Länge ca. 10.00m)</del>	<del>vollständiger Rückbau</del>
125	19, 43	<del>Leitung Nr.: LH-13-321 Husum Nord - Niebüll Ost Mast 046 - Mast 17N (LH-13-142)</del>	<del>temporäre Verrohrung</del>	<del>a) Rohr: - Graben: Flst.eigentümer [E] / [U] b) Rohr: TenneT TSO GmbH [E] / [U] Graben: Flst.eigentümer [E] / [U]</del>	<del>temporäre Verrohrung des Grabens für Schutzgerüst (Länge ca. 10.00m)</del>	<del>vollständiger Rückbau</del>
126	19, 43	<del>Leitung Nr.: LH-13-321 Husum Nord - Niebüll Ost Mast 046 - Mast 17N (LH-13-142)</del>	<del>temporäre Verrohrung</del>	<del>a) Rohr: - Graben: Flst.eigentümer [E] / [U] b) Rohr: TenneT TSO GmbH [E] / [U] Graben: Flst.eigentümer [E] / [U]</del>	<del>temporäre Verrohrung des Grabens für Schutzgerüst (Länge ca. 2.00m)</del>	<del>vollständiger Rückbau</del>
127	45, 21a, 21b	Leitung Nr.: LH-13-321 Husum Nord - Niebüll Ost Mast 052 - Mast 053	Schutzgerüst	a) - b) TenneT TSO GmbH	Schutzgerüst für Seilzug über Langacker	vollständiger Rückbau
128	45, 21a, 21b	Leitung Nr.: LH-13-142 Brekum - Niebüll Mast 21 - Mast 22	Schutzgerüst	a) - b) TenneT TSO GmbH	Schutzgerüst für Seilzug für Rückbau über Langacker	vollständiger Rückbau
129	22, 22a	Leitung Nr.: LH-13-321 Husum Nord - Niebüll Ost Mast 055 - Mast 056	Schutzgerüst	a) - b) TenneT TSO GmbH	Schutzgerüst für Seilzug über Intjar	vollständiger Rückbau



# Bauwerksverzeichnis Deckblatt

Planfeststellungsunterlage

Anlage 7.1

Aufgestellt Bayreuth, den 15.01.2016 TenneT TSO GmbH	
i.V.  Brühöfner	i.A.  Feuerstein
geändert am:	15.07.2019

Bauwerksnummer	Blatt-Nr.	Abschnitt	Bauwerksart	a) bisheriger b) künftiger Eigentümer [E] oder Unterhaltungspflichtiger [U]	vorgesehene Regelung	Bemerkungen
1	2	3	4	5	6	7
130	22a	Leitung Nr.: LH-13-142 Brekum - Niebüll Mast 24 - Mast 25	Schutzgerüst	a) - b) TenneT TSO GmbH	Schutzgerüst für Seilzug für Rückbau über Weg (Str. südl. Intjär)	vollständiger Rückbau
131	25, 26, 25a	Leitung Nr.: LH-13-321 Husum Nord - Niebüll Ost Mast 063 - Mast 064	Schutzgerüst	a) - b) TenneT TSO GmbH	Schutzgerüst für Seilzug über Möhlenmaad	vollständiger Rückbau
132	25, 26, 25a	Leitung Nr.: LH-13-142 Brekum - Niebüll Mast 33 - Mast 34	Schutzgerüst	a) - b) TenneT TSO GmbH	Schutzgerüst für Seilzug für Rückbau über Möhlenmaad	vollständiger Rückbau
133	29, 30	Leitung Nr.: LH-13-321 Husum Nord - Niebüll Ost Mast 072 - Mast 073 und Leitung Nr.: LH-13-142 Brekum - Niebüll Mast 42 - Mast 43	temporäre Verrohrung	a) Rohr: - Graben: Flst.eigentümer [E] / [U] b) Rohr: TenneT TSO GmbH [E] / [U] Graben: Flst.eigentümer [E] / [U]	temporäre Verrohrung des Grabens für Schutzgerüst und Schutzgerüst Rückbau (Länge ca. 2x 12.50m)	vollständiger Rückbau
134	31, 32, <del>32a</del>	Leitung Nr.: LH-13-321 Husum Nord - Niebüll Ost Mast 080 - Mast 081	Schutzgerüst	a) - b) TenneT TSO GmbH	Schutzgerüst für Seilzug über Hardenweg	vollständiger Rückbau
135	31, 32, <del>32a</del>	Leitung Nr.: LH-13-142 Brekum - Niebüll Mast 51 - Mast 52	Schutzgerüst	a) - b) TenneT TSO GmbH	Schutzgerüst für Seilzug für Rückbau über Hardenweg	vollständiger Rückbau
136	36, 37a	Leitung Nr.: LH-13-321 Husum Nord - Niebüll Ost Mast 093 - Mast 094	temporäre Verrohrung	a) Rohr: - Graben: Flst.eigentümer [E] / [U] b) Rohr: TenneT TSO GmbH [E] / [U] Graben: Flst.eigentümer [E] / [U]	temporäre Verrohrung des Grabens für Schutzgerüst (Länge ca. 20.00m)	vollständiger Rückbau
137	<del>35</del> , 36, 37a	Leitung Nr.: LH-13-321 Husum Nord - Niebüll Ost Mast 093 - Mast 094	temporäre Verrohrung	a) Rohr: - Graben: Flst.eigentümer [E] / [U] b) Rohr: TenneT TSO GmbH [E] / [U] Graben: Flst.eigentümer [E] / [U]	temporäre Verrohrung des Grabens für Schutzgerüst (Länge ca. 18.00m)	vollständiger Rückbau



# Bauwerksverzeichnis Deckblatt

Planfeststellungsunterlage

Anlage 7.1

Aufgestellt  
Bayreuth, den 15.01.2016

TenneT TSO GmbH

i.V. i.A.

*Bo. (B.I.)*

*[Signature]*

Brühöfner

Feuerstein

geändert am:

15.07.2019

Bauwerksnummer	Blatt-Nr.	Abschnitt	Bauwerksart	a) bisheriger b) künftiger Eigentümer [E] oder Unterhaltungspflichtiger [U]	vorgesehene Regelung	Bemerkungen
1	2	3	4	5	6	7
138	36, 37	Leitung Nr.: LH-13-321 Husum Nord - Niebüll Ost Mast 093 - Mast 094	temporäre Verrohrung	a) Flurstücks Eigentümer b) TenneT TSO GmbH [E/U]	temporäre Verrohrung des Grabens für Schutzgerüst (Länge ca. 19.00m)	vollständiger Rückbau
139	38, 37c	Leitung Nr.: LH-13-321 Husum Nord - Niebüll Ost Mast 099 - Mast 100	Schutzgerüst	a) - b) TenneT TSO GmbH	Schutzgerüst für Seilzug über Fooderwäi	vollständiger Rückbau
140	38	Leitung Nr.: LH-13-321 Husum Nord - Niebüll Ost Mast 099 - Mast 100	temporäre Verrohrung	a) Flurstücks Eigentümer b) TenneT TSO GmbH [E/U]	temporäre Verrohrung des Grabens für Schutzgerüst (Länge ca. 12.50m)	vollständiger Rückbau
141	38, 37c	Leitung Nr.: LH-13-142 Brekum - Niebüll Mast 70 - Mast 71	Schutzgerüst	a) - b) TenneT TSO GmbH	Schutzgerüst für Seilzug für Rückbau über Fooderwäi	vollständiger Rückbau
142	38, 39, 39a	Leitung Nr.: LH-13-321 Husum Nord - Niebüll Ost Mast 103 - Mast 104N Leitung Nr.: LH-13-142	Schutzgerüst	a) - b) TenneT TSO GmbH	Schutzgerüst für Seilzug über Wegacker	vollständiger Rückbau
143					Leernummer	
144	22, 45, 21a, 21b, 22a	Leitungs Nr.: LH-13-142 Brekum - Niebüll Mast 21 - Mast 23	Provisorium	a) - b) TenneT TSO GmbH	Provisorium während der Baumaßnahme im Bereich Mast 21 bis Mast 23 für die 110-kV-Leitung LH-13-142 Breklum - Niebüll	vollständiger Rückbau
145	29, 30	Leitungs Nr.: LH-13-142 Brekum - Niebüll Mast 42 - Mast 43	Provisorium	a) - b) TenneT TSO GmbH	Provisorium während der Baumaßnahme im Bereich Mast 42 bis Mast 43 für die 110-kV-Leitung LH-13-142 Breklum - Niebüll	vollständiger Rückbau
146	4	Leitung Nr.: LH-13-139 Provisorium	temporäre Verrohrung	a) Flurstücks Eigentümer b) TenneT TSO GmbH [E/U]	temporäre Verrohrung des Grabens für Freileitungsprovisorium 2.08 (Länge ca. 57.00m)	vollständiger Rückbau
147	4	Leitung Nr.: LH-13-139 Provisorium	temporäre Verrohrung	a) Flurstücks Eigentümer b) TenneT TSO GmbH [E/U]	temporäre Verrohrung des Grabens für Freileitungsprovisorium 2.09 (Länge ca. 22.60m)	vollständiger Rückbau
148	4, 5	Leitung Nr.: LH-13-139 Provisorium	temporäre Verrohrung	a) Flurstücks Eigentümer b) TenneT TSO GmbH [E/U]	temporäre Verrohrung des Grabens für Freileitungsprovisorium 2.11 (Länge ca. 30.00m)	vollständiger Rückbau





## Bauwerksverzeichnis Deckblatt

Planfeststellungsunterlage

Anlage 7.1

Aufgestellt Bayreuth, den TenneT TSO GmbH	15.01.2016
i.V.  Brühöfner	i.A.  Feuerstein
geändert am:	15.07.2019

Bauwerksnummer	Blatt-Nr.	Abschnitt	Bauwerksart	a) bisheriger b) künftiger Eigentümer [E] oder Unterhaltungspflichtiger [U]	vorgesehene Regelung	Bemerkungen
1	2	3	4	5	6	7
149	9	Leitung Nr.: LH-13-139 Provisorium	temporäre Verrohrung	a) Flst.eigentümer [E] / [U] b) TenneT TSO GmbH [E] / [U]	temporäre Verrohrung des Grabens für Freileitungsprovisorium 3.01 (Länge ca. 43.00m)	vollständiger Rückbau
150	10, 11	Leitung Nr.: LH-13-139 Provisorium	temporäre Verrohrung	a) Rohr: - Graben: Flst.eigentümer [E] / [U] b) Rohr: TenneT TSO GmbH [E] / [U] Graben: Flst.eigentümer [E] / [U]	temporäre Verrohrung des Grabens für Freileitungsprovisorium 3.07 (Länge ca. 41.00m)	vollständiger Rückbau
151	24	Leitung Nr.: LH-13-142 Provisorium	temporäre Verrohrung	a) Rohr: - Graben: Flst.eigentümer [E] / [U] b) Rohr: TenneT TSO GmbH [E] / [U] Graben: Flst.eigentümer [E] / [U]	temporäre Verrohrung des Grabens für Freileitungsprovisorium 7.01 (Länge ca. 40.00m)	vollständiger Rückbau
152	24, 25, 26	Leitung Nr.: LH-13-142 Provisorium	temporäre Verrohrung	a) Rohr: - Graben: Flst.eigentümer [E] / [U] b) Rohr: TenneT TSO GmbH [E] / [U] Graben: Flst.eigentümer [E] / [U]	temporäre Verrohrung des Grabens für Freileitungsprovisorium 7.08 und Schutzgerüst für Freileitungsprovisorium 7.08-7.09 (Länge ca. 70.00m und ca. 59.50m)	vollständiger Rückbau
153	24, 25, 25a	Leitung Nr.: LH-13-142 Provisorium	temporäre Verrohrung	a) Rohr: - Graben: Flst.eigentümer [E] / [U] b) Rohr: TenneT TSO GmbH [E] / [U] Graben: Flst.eigentümer [E] / [U]	temporäre Verrohrungen des Grabens für Freileitungsprovisorium 7.03 (Länge ca. 14.50m und ca. 25.50m)	vollständiger Rückbau
154	24, 25, 25a	Leitung Nr.: LH-13-142 Provisorium	temporäre Verrohrung	a) Rohr: - Graben: Flst.eigentümer [E] / [U] b) Rohr: TenneT TSO GmbH [E] / [U] Graben: Flst.eigentümer [E] / [U]	temporäre Verrohrung des Grabens für Freileitungsprovisorium 7.05 (Länge ca. 33.00m)	vollständiger Rückbau
155	24, 25, 25a	Leitung Nr.: LH-13-142 Provisorium	temporäre Verrohrung	a) Rohr: - Graben: Flst.eigentümer [E] / [U] b) Rohr: TenneT TSO GmbH [E] / [U] Graben: Flst.eigentümer [E] / [U]	temporäre Verrohrung des Grabens für Freileitungsprovisorium 7.04 (Länge ca. 34.50m)	vollständiger Rückbau



# Bauwerksverzeichnis

## Deckblatt

Planfeststellungsunterlage

Anlage 7.1

Aufgestellt  
Bayreuth, den 15.01.2016  
TenneT TSO GmbH

i.V. i.A.  
   
Brühöfner Feuerstein

geändert am:

15.07.2019

Bauwerksnummer	Blatt-Nr.	Abschnitt	Bauwerksart	a) bisheriger b) künftiger Eigentümer [E] oder Unterhaltungspflichtiger [U]	vorgesehene Regelung	Bemerkungen
1	2	3	4	5	6	7
156	31, 32, <del>32a</del>	Leitung Nr.: LH-13-142 Provisorium	temporäre Verrohrung	a) Rohr: - Graben: Flst.eigentümer [E] / [U] b) Rohr: TenneT TSO GmbH [E] / [U] Graben: Flst.eigentümer [E] / [U]	temporäre Verrohrung des Grabens für Freileitungsprovisorium 9.00a und Montagefläche für Provisorium (Länge ca. 70.50m)	vollständiger Rückbau
157	31, 32, 32a	Leitung Nr.: LH-13-142 Provisorium	temporäre Verrohrung	a) Rohr: - Graben: Flst.eigentümer [E] / [U] b) Rohr: TenneT TSO GmbH [E] / [U] Graben: Flst.eigentümer [E] / [U]	temporäre Verrohrung des Grabens für Freileitungsprovisorium 9.02 (Länge ca. 71.50m)	vollständiger Rückbau
<del>158</del>	<del>32a</del>	<del>Leitung Nr.: LH-13-142 Provisorium</del>	<del>temporäre Verrohrung</del>	<del>a) Rohr: - Graben: Flst.eigentümer [E] / [U] b) Rohr: TenneT TSO GmbH [E] / [U] Graben: Flst.eigentümer [E] / [U]</del>	<del>temporäre Verrohrung des Grabens für Freileitungsprovisorium 9.06 (Länge ca. 72.50m)</del>	<del>vollständiger Rückbau</del>
159	34, 33a	Leitung Nr.: LH-13-142 Provisorium	temporäre Verrohrung	a) Rohr: - Graben: Flst.eigentümer [E] / [U] b) Rohr: TenneT TSO GmbH [E] / [U] Graben: Flst.eigentümer [E] / [U]	temporäre Verrohrung des Grabens für Freileitungsprovisorium 9.11 (Länge ca. 38.00m)	vollständiger Rückbau
160	34	<del>Leitung Nr.: LH-13-142 Provisorium</del>	<del>temporäre Verrohrung</del>	<del>a) Rohr: - Graben: Flst.eigentümer [E] / [U] b) Rohr: TenneT TSO GmbH [E] / [U] Graben: Flst.eigentümer [E] / [U]</del>	<del>temporäre Verrohrung des Grabens für Freileitungsprovisorium 9.13 (Länge ca. 46.50m)</del>	<del>vollständiger Rückbau</del>
161	34	Leitung Nr.: LH-13-142 Provisorium	temporäre Verrohrung	a) Rohr: - Graben: Flst.eigentümer [E] / [U] b) Rohr: TenneT TSO GmbH [E] / [U] Graben: Flst.eigentümer [E] / [U]	temporäre Verrohrung des Grabens für Freileitungsprovisorium 9.14 (Länge ca. 12.50m und ca. 36.50m)	vollständiger Rückbau





## Bauwerksverzeichnis Deckblatt

Planfeststellungsunterlage

Anlage 7.1

Aufgestellt  
Bayreuth, den 15.01.2016  
TenneT TSO GmbH

i.V. i.A.  

  
 Brühöfner Feuerstein

geändert am:

15.07.2019

Bauwerksnummer	Blatt-Nr.	Abschnitt	Bauwerksart	a) bisheriger b) künftiger Eigentümer [E] oder Unterhaltungspflichtiger [U]	vorgesehene Regelung	Bemerkungen
1	2	3	4	5	6	7
162	34	Leitung Nr.: LH-13-142 Provisorium	temporäre Verrohrung	a) Rohr: - Graben: Flst.eigentümer [E] / [U] b) Rohr: TenneT TSO GmbH [E] / [U] Graben: Flst.eigentümer [E] / [U]	temporäre Verrohrung des Grabens für Freileitungsprovisorium 9.16 (Länge ca. 48.00m)	vollständiger Rückbau
163	34, 34a	Leitung Nr.: LH-13-142 Provisorium	temporäre Verrohrung	a) Rohr: - Gewässer: SV Schnatebülller Koog [E] / [U] b) Rohr: TenneT TSO GmbH [E] / [U] Gewässer: SV Schnatebülller Koog [E] / [U]	temporäre Verrohrung des Gewässers für Freileitungsprovisorium 9.22 (DN 500, Länge ca. 41.00m)	vollständiger Rückbau
164	34, 34a	Leitung Nr.: LH-13-142 Provisorium	temporäre Verrohrung	a) Rohr: - Graben: Flst.eigentümer [E] / [U] b) Rohr: TenneT TSO GmbH [E] / [U] Graben: Flst.eigentümer [E] / [U]	temporäre Verrohrung des Grabens für Freileitungsprovisorium 9.23 (Länge ca. 42.00m)	vollständiger Rückbau
165	34, 35, 34a	Leitung Nr.: LH-13-142 Provisorium	temporäre Verrohrung	a) Rohr: - Graben: Flst.eigentümer [E] / [U] b) Rohr: TenneT TSO GmbH [E] / [U] Graben: Flst.eigentümer [E] / [U]	temporäre Verrohrung des Grabens für Freileitungsprovisorium 9.24 (Länge ca. 2x 52.50m)	vollständiger Rückbau
166	24	Leitung Nr.: LH-13-321 Husum Nord - Niebüll Ost Mast 059 - Mast 060	dauerhafte Verrohrung	a) Rohr: - Graben: Flst.eigentümer [E] / [U] b) Rohr: TenneT TSO GmbH [E] / [U] Graben: Flst.eigentümer [E] / [U]	dauerhafte Verrohrung des Grabens (Länge ca. 2.00m) für Zuwegung Mast 059 (LH-13-321) und für Zuwegung zur Arbeitsfläche Rückbau Mast 29 (LH-13-142)	Flurstück 40
167	24	Leitung Nr.: LH-13-321 Husum Nord - Niebüll Ost Mast 059 - Mast 060	dauerhafte Verrohrung	a) Rohr: - Graben: Flst.eigentümer [E] / [U] b) Rohr: TenneT TSO GmbH [E] / [U] Graben: Flst.eigentümer [E] / [U]	dauerhafte Verrohrung des Grabens (Länge ca. 2.50m) für Zuwegung Mast 059 (LH-13-321)	Flurstück 41, 42



# Bauwerksverzeichnis

## Deckblatt

Planfeststellungsunterlage

Anlage 7.1

Aufgestellt Bayreuth, den TenneT TSO GmbH	15.01.2016
i.V.  Brühöfner	i.A.  Feuerstein
geändert am:	15.07.2019

Bauwerksnummer	Blatt-Nr.	Abschnitt	Bauwerksart	a) bisheriger b) künftiger Eigentümer [E] oder Unterhaltungspflichtiger [U]	vorgesehene Regelung	Bemerkungen
1	2	3	4	5	6	7
168	24	Leitung Nr.: LH-13-321 Husum Nord - Niebüll Ost Mast 059 - Mast 060	dauerhafte Verrohrung	a) Rohr: - Graben: Flst.eigentümer [E] / [U] b) Rohr: TenneT TSO GmbH [E] / [U] Graben: Flst.eigentümer [E] / [U]	dauerhafte Verrohrung des Grabens (Länge ca. 2.50m) für Zuwegung Mast 059 (LH-13-321)	Flurstück 42, 43
169	4	Leitung Nr.: LH-13-139 Husum - Breklum Mast 26	neue Zufahrt	a) <del>Flst.eigentümer</del> - b) <del>Flst.eigentümer [E] /</del> TenneT TSO GmbH [E] / [U]	Neubau temporäre Zufahrt von Westermaas für Zuwegung zur Arbeitsfläche Rückbau Mast 26	Zufahrtsnummer: Z4032 Flurstück 26 Rückbau nach Herstellung
170	11	Leitung Nr.: LH-13-139 Husum - Breklum Provisorium	neue Zufahrt	a) <del>Flst.eigentümer</del> - b) <del>Flst.eigentümer [E] /</del> TenneT TSO GmbH [E] / [U]	Neubau temporäre Zufahrt für Zuwegung zum Provisorium der Leitung LH-13-139 (Weg bei Almdorf)	Zufahrtsnummer: Z4081 Flurstück 307 Rückbau nach Herstellung
171	12	Leitung Nr.: LH-13-139 Husum - Breklum Provisorium	neue Zufahrt	a) <del>Flst.eigentümer</del> - b) <del>Flst.eigentümer [E] /</del> TenneT TSO GmbH [E] / [U]	Neubau temporäre Zufahrt von Knüppelhuusweg für Zuwegung zum Provisorium der Leitung LH-13-139	Zufahrtsnummer: Z4086 Flurstück 77 Rückbau nach Herstellung
172	42	Leitung Nr.: LH-13-142 Breklum - Niebüll Mast 3	neue Zufahrt	a) <del>Flst.eigentümer</del> - b) <del>Flst.eigentümer [E] /</del> TenneT TSO GmbH [E] / [U]	Neubau temporäre Zufahrt von Maadeweg für Zuwegung zum Provisorium <del>(LH-13-142)</del> und Arbeitsfläche Mast 3 (LH-13-142)	Zufahrtsnummer: Z4116 Flurstück 31 Rückbau nach Herstellung
173	42	Leitung Nr.: LH-13-173 Breklum - Flensburg Mast 4	neue Zufahrt	a) <del>Flst.eigentümer</del> - b) <del>Flst.eigentümer [E] /</del> TenneT TSO GmbH [E] / [U]	Neubau temporäre Zufahrt von Maadeweg für Zuwegung Schutzgerüst (Länge ca. 7.00m) <del>und</del> für Zuwegung Mast 4 (LH-13-173)	Zufahrtsnummer: Z4118 Flurstück 28 Rückbau nach Herstellung
174	4	Leitung Nr.: LH-13-321 Husum Nord - Niebüll Ost Mast 007 - Mast 008	neue Zufahrt	a) <del>Flst.eigentümer</del> - b) <del>Flst.eigentümer [E] /</del> TenneT TSO GmbH [E] / [U]	Neubau temporäre Zufahrt von Westermaas für Zuwegung <del>Ankerfläche Provisorium</del> und für Zuwegung zur Arbeitsfläche Rückbau Mast 25 (LH-13-139) und Schutzgerüst für Seilzug Rückbau	Zufahrtsnummer: Z4367 Flurstück 86/3 Rückbau nach Herstellung
175	4, 5, 6	Leitung Nr.: LH-13-139 Husum - Breklum Mast 27 - Mast 28	neue Zufahrt	a) <del>Flst.eigentümer</del> - b) <del>Flst.eigentümer [E] /</del> TenneT TSO GmbH [E] / [U]	Neubau temporäre Zufahrt von Drift 1 für Schutzgerüst Rückbau(Länge ca. 8.00m)	Zufahrtsnummer: Z4387 Flurstück: 53 Rückbau nach Herstellung



# Bauwerksverzeichnis Deckblatt

Planfeststellungsunterlage

Anlage 7.1

Aufgestellt Bayreuth, den 15.01.2016 TenneT TSO GmbH	
i.V.  Brühöfner	i.A.  Feuerstein
geändert am:	15.07.2019

Bauwerksnummer	Blatt-Nr.	Abschnitt	Bauwerksart	a) bisheriger b) künftiger Eigentümer [E] oder Unterhaltungspflichtiger [U]	vorgesehene Regelung	Bemerkungen
1	2	3	4	5	6	7
176	6,7	Leitung Nr.: LH-13-321 Husum Nord – Niebüll Ost Mast 015 – Mast 016	neue Zufahrt	a) Flst.eigentümer – b) Flst.eigentümer [E] / TenneT TSO GmbH [E] / [U]	Neubau temporäre Zufahrt von Wischweg für Schutzgerüst (Länge ca. 6.50m)	Zufahrtsnummer: Z4391 Flurstück 41/3 Rückbau nach Herstellung
177	4	Leitung Nr.: LH 13 321 Husum Nord – Niebüll Ost Mast 008	neue Zufahrt	a) Flst.eigentümer – b) Flst.eigentümer [E] / TenneT TSO GmbH [E] / [U]	Neubau temporäre Zufahrt von Westermaas für Bauausführung Mast 008	Zufahrtsnummer: Z4027 Flurstück 87/3 Rückbau nach Herstellung
178	15, 16	Leitung Nr.: LH-13-321 Husum Nord - Niebüll Ost Mast 037	neue Zufahrt	a) Flst.eigentümer - b) Flst.eigentümer TenneT TSO GmbH [E] / [U]	Neubau dauerhafte Zufahrt von Bunkerweg für Mastzuwegung Mast 037, Rückbau Mast 7 (LH-13-142), Rückbau Seilzugfläche Mast 7 (LH-13-142)	Zufahrtsnummer: Z4134 Flurstück 106
179					Leernummer	
180	31	Leitungs Nr.: LH 13 142 Brekum – Niebüll Mast 50	Kabelbrücke	a) – b) TenneT TSO GmbH	Kabelbrücke für Querung des Kabelprovisoriums 9.K1 mit Bahnlinie Elmshorn – Westerland, Zuwegung und Sielgewässer	vollständiger Rückbau
181	13, 41	Leitungs Nr.: LH 13 139 Husum – Breklum Mast 47 – 48	Kabelbrücke	a) – b) TenneT TSO GmbH	Kabelbrücke für Querung des Kabelprovisoriums 3.K3 über die B 5 (Planung) während der Baumaßnahme im Bereich von Mast 48 für die 110-kV Leitung LH 13 139 Husum – Breklum	vollständiger Rückbau
182	45, 21a, 21b	Leitungs Nr.: LH 13-142 Brekum - Niebüll Mast 21 - 22	Kabelbrücke	a) - b) TenneT TSO GmbH	Kabelbrücke für Querung des Kabelprovisoriums 6.K1 über die Straße Langacker während der Baumaßnahme im Bereich von Mast 22 für die 110-kV-Leitung LH-13-142 Breklum - Niebüll	vollständiger Rückbau
183	29, 30	Leitungs Nr.: LH 13 142 Brekum – Niebüll Mast 42 – 43	Kabelbrücke	a) – b) TenneT TSO GmbH	Kabelbrücke für Querung des Kabelprovisoriums 8.K1 mit Sielverband und B 5 während der Baumaßnahme im Bereich von Mast 42 für die 110-kV Leitung LH 13 142 Breklum – Niebüll	vollständiger Rückbau
184	11	Leitung Nr.: LH 13 321 Husum Nord – Niebüll Ost Mast 027	Zufahrt mit Ausbauerfordernis	a) Flst.eigentümer [E] / [U] b) Flst.eigentümer [E] / [U] / TenneT TSO GmbH [E] / [U]	Ausbau bestehender, dauerhafter Zufahrt von Hauptstraat (K32) für Mastzuwegung Mast 027	Zufahrtsnummer: Z4080 Flurstück 1, 138
185	20, 21	Leitung Nr.: LH 13 321 Husum Nord – Niebüll Ost Mast 050	Zufahrt mit Ausbauerfordernis	a) Flst.eigentümer [E] / [U] b) Flst.eigentümer [E] / [U] / TenneT TSO GmbH [E] / [U]	Ausbau bestehender, dauerhafter Zufahrt von Dörpumer Straße (L4) für Mastzuwegung Mast 050	Zufahrtsnummer: Z4189 Flurstück 78, 82
186	29, 30	Leitung Nr.: LH-13-321 Husum Nord - Niebüll Ost Mast 072	Zufahrt mit Ausbauerfordernis	a) Flst.eigentümer [E] / [U] b) Flst.eigentümer [E] / [U] / TenneT TSO GmbH [E] / [U]	Ausbau bestehender, dauerhafter Zufahrt von An der B5 (B5) für Mastzuwegung Mast 072	Zufahrtsnummer: Z4258 Flurstück 14, 130



# Bauwerksverzeichnis Deckblatt

## Planfeststellungsunterlage

### Anlage 7.1

Aufgestellt Bayreuth, den TenneT TSO GmbH i.V.  i.A.	15.01.2016
Brühöfner	Feuerstein
geändert am:	15.07.2019

Bauwerksnummer	Blatt-Nr.	Abschnitt	Bauwerksart	a) bisheriger b) künftiger Eigentümer [E] oder Unterhaltungspflichtiger [U]	vorgesehene Regelung	Bemerkungen
1	2	3	4	5	6	7
187	34	Leitung Nr.: LH 13-321 Husum Nord – Niebüll Ost Mast 084	Zufahrt mit Ausbauerfordernis	a) Flst.eigentümer [E] / [U] b) Flst.eigentümer [E] / [U] / TenneT TSO GmbH [E] / [U]	Ausbau bestehender, dauerhafter Zufahrt von Dorfstraße (K88) für Mastzuwegung Mast 084; Rückbau Mast 055 (LH 13-142)	Zufahrtsnummer: Z4312 Flurstück 16/2, 67, 91
188	35	Leitung Nr.: LH 13-321 Husum Nord – Niebüll Ost Mast 088 – Mast 089	Zufahrt mit Ausbauerfordernis	a) Flst.eigentümer [E] / [U] b) Flst.eigentümer [E] / [U] / TenneT TSO GmbH [E] / [U]	Ausbau bestehender, dauerhafter Zufahrt von Broweg (B5) für Mastzuwegung Mast 088 und Schutzgerüst, Rückbau Mast 59 (LH 13-142), Rückbau Seilzugfläche	Zufahrtsnummer: Z4328 Flurstück 20, 34/2, 34/3, 47, 82, 86
189	18,19, 18a	Leitung Nr.: LH 13-321 Husum Nord – Niebüll Ost Mast 043-044	Neubau-Umlegung Rohrleitung	a) - b) Flst.eigentümer [E] / [U]	Neubau-Umlegung Rohrleitung, WBV Kleine Au (Länge ca. 206.00m)	
190	18,19	Leitung Nr.: LH 13-321 Husum Nord – Niebüll Ost Mast 043-044	Entwidmung und Stilllegung Rohrleitung	a) Flst.eigentümer [E] / [U] b) -	Entwidmung und Stilllegung Rohrleitung, WBV Kleine Au (Länge ca. 193.50m)	
191	44	Leitung Nr.: LH-13-321 Husum Nord - Niebüll Ost UW Niebüll Ost	temporäre Aufweitung B 5/ Hörnkweg	a) Flst.eigentümer [E] / [U] b) TenneT TSO GmbH [E] / [U]	Neubau einer temporären Aufweitung der Kreuzung B5 / Hörnkweg für den Baustellenverkehr und Anpassung des bestehenden Straßenseitengrabens (ca. 40m). Die Aufweitung wird nach Abschluss der Baumaßnahmen vollständig zurückgebaut. Für die bauliche Herstellung der Aufweitung und des Grabens wird eine bauzeitliche Inanspruchnahme des vorhandenen Beipasses notwendig. Der Beipass wird nicht als Verkehrsfläche bzw. zum Abbiegen auf die B5 verwendet.	Flurstück 196, 88, 200, 61 vollständiger Rückbau
192	39, 44, 39a	Leitung Nr.: LH-13-321 Husum Nord - Niebüll Ost UW Niebüll Ost	Umspannwerk UW Niebüll Ost	a) - b) TenneT TSO GmbH [E/U]	Neubau Umspannwerk Niebüll Ost (Anlage 10.2 BImSchG Unterlagen Umspannwerk Niebüll Ost). Weiterführende Aussagen zur Umsetzung sind der Anlage 10.1 Zuwegung Umspannwerk Niebüll Ost und Anlage 11.3 Wasserrechtliche Unterlage Umspannwerk zu entnehmen.	Flurstück 62, 63, 64
193	44	Leitung Nr.: LH-13-321 Husum Nord - Niebüll Ost UW Niebüll Ost	Ausbau Zufahrt 2	a) Rohr und Zufahrt: Flst.- eigentümer [E] / [U] Graben: Gemeinde [E]/[U] b) Rohr und Zufahrt: TenneT TSO GmbH [E/U] Graben: Gemeinde [E]/[U]	Ausbau einer dauerhaften Zufahrt (ca. 36.5m) vom Hörnkweg zum UW Niebüll Ost gemäß Plan bei Achse A Bau-km 0+380 (Anlage 10.1 Zuwegung Umspannwerk). Die vom Ausbau betroffene, bestehende Feldzufahrt wird vollständig zurück gebaut. Die Unterhaltspflicht des angepassten Straßenseitengrabens obliegt der Gemeinde, die des Durchlasses der Anlagenzufahrt der TenneT TSO GmbH.	Zufahrtsnummer Z4475 Flurstück 61



# Bauwerksverzeichnis Deckblatt

## Planfeststellungsunterlage

### Anlage 7.1

Aufgestellt Bayreuth, den 15.01.2016 TenneT TSO GmbH	
i.V.  Brühöfner	i.A.  Feuerstein
geändert am:	15.07.2019

Bauwerksnummer	Blatt-Nr.	Abschnitt	Bauwerksart	a) bisheriger b) künftiger Eigentümer [E] oder Unterhaltungspflichtiger [U]	vorgesehene Regelung	Bemerkungen
1	2	3	4	5	6	7
194	44	Leitung Nr.: LH-13-321 Husum Nord - Niebüll Ost UW Niebüll Ost	Ausbau Zufahrt 1	a) Rohr und Zufahrt: Flst.- eigentümer [E] / [U] Graben: Gemeinde [E]/[U] b) Rohr und Zufahrt: TenneT TSO GmbH [E/U] Graben: Gemeinde [E]/[U]	Ausbau einer dauerhaften Zufahrt (ca. 36m) vom Hörnkweg zum UW Niebüll Ost gemäß Plan bei Achse A Bau-km 0+173 (Anlage 10.1 Zuwegung Umspannwerk). Die vom Ausbau betroffene, bestehende Feldzufahrt und Verrohrung wird vollständig zurück gebaut. Die Unterhaltungspflicht des angepassten Straßenseitengrabens (ca. 80m) obliegt der Gemeinde, die des Durchlasses der Anlagenzufahrt der TenneT TSO GmbH.	Zufahrtennummer Z4504 Flurstück 61
195	3, 4, 2b	Leitung Nr.: LH-13-321 Husum Nord - Niebüll Ost Mast 007	neue Zufahrt	a) - b) TenneT TSO GmbH [E/U]	Neubau dauerhafte Zufahrt von Weg westl. B5 für Zuwegung und Seilzug Mast 007, <b>Bauausführung Mast 007 und Provisorium (LH-13-139)</b>	Zufahrtennummer Z4436 Flurstück 217
<del>196</del>	<del>2b</del>	<del>Leitung Nr.: LH-13-321 Husum Nord - Niebüll Ost Mast 003</del>	<del>neue Zufahrt</del>	<del>a) - b) TenneT TSO GmbH [E/U]</del>	<del>Neubau temporäre Zufahrt von L 273 Hauptstraße für Bauausführung Mast 003</del>	<del>Zufahrtennummer Z4443 Flurstück 265 Rückbau nach Herstellung</del>
<del>197</del>	<del>4</del>	<del>Leitung Nr.: LH-13-321 Husum Nord - Niebüll Ost Mast 010 - Mast 011</del>	<del>neue Zufahrt</del>	<del>a) - b) TenneT TSO GmbH [E/U]</del>	<del>Neubau temporäre Zufahrt von Driftweg für Bauausführung Mast 010 und 011</del>	<del>Zufahrtennummer Z4444 Flurstück 134/5 Rückbau nach Herstellung</del>
198	24, 25a	Leitung Nr.: LH-13-321 Husum Nord - Niebüll Ost Mast 062	neue Zufahrt	a) - b) TenneT TSO GmbH [E/U]	Neubau temporäre Zufahrt von Oster Borgweg für Bauausführung Mast 062 <b>und</b> <b>Provisorium (LH-13-142)</b>	Zufahrtennummer Z4477 Flurstück 1 Rückbau nach Herstellung
199	28	Leitung Nr.: LH-13-321 Husum Nord - Niebüll Ost Mast 069	neue Zufahrt	a) - b) TenneT TSO GmbH [E/U]	Neubau dauerhafte Zufahrt von Sikkeweg für Zuwegung Mast 069 und Bauausführung Mast 069	Zufahrtennummer Z4481 Flurstück 19/1
200	32, 33, 32a	Leitung Nr.: LH-13-321 Husum Nord - Niebüll Ost Mast 082 - 083	neue Zufahrt	a) - b) TenneT TSO GmbH [E/U]	Neubau temporäre Zufahrt von Bahnweg 1, für Zuwegung Schutzgerüst	Zufahrtennummer Z4484 Flurstück 18 Rückbau nach Herstellung





## Bauwerksverzeichnis Deckblatt

Planfeststellungsunterlage

Anlage 7.1

Aufgestellt  
Bayreuth, den 15.01.2016  
TenneT TSO GmbH

i.V. i.A.  
   
Brühöfner Feuerstein

geändert am:

15.07.2019

Bauwerksnummer	Blatt-Nr.	Abschnitt	Bauwerksart	a) bisheriger b) künftiger Eigentümer [E] oder Unterhaltungspflichtiger [U]	vorgesehene Regelung	Bemerkungen
1	2	3	4	5	6	7
201	34, 35	<del>Leitung Nr.: LH-13-321 Husum Nord - Niebüll Ost Mast 087</del>	neue Zufahrt	<del>a) - b) TenneT TSO GmbH [E/U]</del>	Neubau temporäre Zufahrt von Hunnebüller Weg für Bauausführung Mast 087	Zufahrtennummer Z4488 Flurstück 63, 66 Rückbau nach Herstellung
202	37	Leitung Nr.: LH-13-321 Husum Nord - Niebüll Ost Mast 095	neue Zufahrt	a) - b) TenneT TSO GmbH [E/U]	Neubau temporäre Zufahrt von Naie Wai, K115 für Bauausführung Mast 095	Zufahrtennummer Z4491 Flurstück 1/1, 103/5 Rückbau nach Herstellung
203	36, 37a	Leitung Nr.: LH-13-321 Husum Nord - Niebüll Ost Mast 093	neue Zufahrt	a) - b) TenneT TSO GmbH [E/U]	Neubau temporäre Zufahrt von Stadionstr. für <del>Bauausführung Mast 093</del> Zuwegung Provisorium (LH-13-108)	Zufahrtennummer Z4495 Flurstück 104/2 Rückbau nach Herstellung
204	3	<del>Leitung Nr.: LH-13-321 Husum Nord - Niebüll Ost Mast 005 - Mast 006</del>	neue Zufahrt	<del>a) - b) TenneT TSO GmbH [E/U]</del>	Neubau temporäre Zufahrt von Weg westl. B5 für Zuwegung Schutzgerüst und Zuwegung Provisorium (LH-13-139)	Zufahrtennummer Z4513 Flurstück 174 Rückbau nach Herstellung
205	3	Leitung Nr.: LH-13-139 Husum - Breklum Mast 22 - Mast 23	neue Zufahrt	a) - b) TenneT TSO GmbH [E/U]	Neubau temporäre Zufahrt von Weg westl. B5 für Zuwegung Schutzgerüst Rückbau und Provisorium (LH-13-139)	Zufahrtennummer Z4514 Flurstück 174 Rückbau nach Herstellung
206	3, 2b	<del>Leitung Nr.: LH-13-321 Husum Nord - Niebüll Ost Mast 006</del>	neue Zufahrt	<del>a) - b) TenneT TSO GmbH [E/U]</del>	Neubau temporäre Zufahrt von Weg westl. B5 für Bauausführung Mast 006	Zufahrtennummer Z4516 Flurstück 238 Rückbau nach Herstellung
207	3, 4, 2b	Leitung Nr.: LH-13-321 Husum Nord - Niebüll Ost Mast 007 - Mast 008	neue Zufahrt	a) - b) TenneT TSO GmbH [E/U]	Neubau temporäre Zufahrt von Weg westl. B5 für Zuwegung Schutzgerüst	Zufahrtennummer Z4517 Flurstück 217 Rückbau nach Herstellung
208	3, 4, 2b	Leitung Nr.: LH-13-321 Husum Nord - Niebüll Ost Mast 007 - Mast 008	neue Zufahrt	a) - b) TenneT TSO GmbH [E/U]	Neubau temporäre Zufahrt von Weg westl. B5 für Zuwegung Schutzgerüst	Zufahrtennummer Z4518 Flurstück 227 Rückbau nach Herstellung







## Bauwerksverzeichnis Deckblatt

Planfeststellungsunterlage

Anlage 7.1

Aufgestellt  
Bayreuth, den 15.01.2016  
TenneT TSO GmbH

i.V. i.A.  
   
Brühöfner Feuerstein

geändert am:

15.07.2019

Bauwerksnummer	Blatt-Nr.	Abschnitt	Bauwerksart	a) bisheriger b) künftiger Eigentümer [E] oder Unterhaltungspflichtiger [U]	vorgesehene Regelung	Bemerkungen
1	2	3	4	5	6	7
209	4	Leitung Nr.: LH-13-321 Husum Nord - Niebüll Ost Mast 007 - Mast 008	neue Zufahrt	a) - b) TenneT TSO GmbH [E/U]	Neubau temporäre Zufahrt von Ostermaas für Zuwegung Schutzgerüst	Zufahrtennummer Z4519 Flurstück 171 Rückbau nach Herstellung
210	4	Leitung Nr.: LH-13-321 Husum Nord - Niebüll Ost Mast 007 - Mast 008	neue Zufahrt	a) - b) TenneT TSO GmbH [E/U]	Neubau temporäre Zufahrt von Ostermaas für Zuwegung Schutzgerüst	Zufahrtennummer Z4520 Flurstück 171 Rückbau nach Herstellung
211	15	Leitung Nr.: LH-13-321 Husum Nord - Niebüll Ost Mast 036	neue Zufahrt	a) - b) TenneT TSO GmbH [E/U]	Neubau temporäre Zufahrt von Dreisdorferstr., L28 für Bauausführung Mast 036	Zufahrtennummer Z4526 Flurstück 97 Rückbau nach Herstellung
212	22a	Leitung Nr.: LH-13-142 Brekum - Niebüll Mast 26 - Mast 27	neue Zufahrt	a) - b) TenneT TSO GmbH [E/U]	Neubau temporäre Zufahrt von Intjar für Zuwegung Schutzgerüst Rückbau	Zufahrtennummer Z4532 Flurstück 35 Rückbau nach Herstellung
<del>213</del>	<del>28</del>	<del>Leitung Nr.: LH-13-321 Husum Nord - Niebüll Ost Mast 068 - Mast 069</del>	<del>neue Zufahrt</del>	<del>a) - b) TenneT TSO GmbH [E/U]</del>	<del>Neubau temporäre Zufahrt von Sikkeweg für Bauausführung Mast 068 und 069</del>	<del>Zufahrtennummer Z4535 Flurstück 19/1 Rückbau nach Herstellung</del>
214	30	Leitung Nr.: LH-13-321 Husum Nord - Niebüll Ost Mast 073	neue Zufahrt	a) - b) TenneT TSO GmbH [E/U]	Neubau temporäre Zufahrt von Sottweg für Bauausführung Mast 073	Zufahrtennummer Z4536 Flurstück 29 Rückbau nach Herstellung
<del>215</del>	<del>31, 32</del>	<del>Leitung Nr.: LH-13-321 Husum Nord - Niebüll Ost Mast 079 - Mast 080</del>	<del>neue Zufahrt</del>	<del>a) - b) TenneT TSO GmbH [E/U]</del>	<del>Neubau temporäre Zufahrt von Hardenweg für Bauausführung Mast 079 und 080</del>	<del>Zufahrtennummer Z4538 Flurstück 6 Rückbau nach Herstellung</del>
216	2	Leitung Nr.: LH-13-321 Husum Nord - Niebüll Ost Mast 003 - Mast 005	neue Zufahrt	a) - b) TenneT TSO GmbH [E/U]	Neubau temporäre Zufahrt von B5 für Zuwegung Seilzugfläche Mast 003 und Schutzgerüste	Zufahrtennummer Z4542 Flurstück 87 Rückbau nach Herstellung



## Bauwerksverzeichnis Deckblatt

Planfeststellungsunterlage

Anlage 7.1

Aufgestellt Bayreuth, den 15.01.2016 TenneT TSO GmbH	
i.V.  Brühöfner	i.A.  Feuerstein
geändert am:	15.07.2019

Bauwerksnummer	Blatt-Nr.	Abschnitt	Bauwerksart	a) bisheriger b) künftiger Eigentümer [E] oder Unterhaltungspflichtiger [U]	vorgesehene Regelung	Bemerkungen
1	2	3	4	5	6	7
217	38, 39, 39a	Leitung Nr.: LH-13-108 Flensburg - Niebüll Mast 95 - UW Niebüll Ost	Hochspannungs- freileitung	a) - b) SH Netz AG	Einführung 110-kV-Leitung LH-13-108 Flensburg - Niebüll von Mast 95 auf Mast 96N bis UW Niebüll Ost	
218	38, 39, 39a	Leitung Nr.: LH-13-108 Flensburg - Niebüll Mast 95 - UW Niebüll	Hochspannungs- freileitung	a) SH Netz AG b) -	Rückbau 110-kV-Leitung LH-13-108 Flensburg - Niebüll von Mast 95 bis UW Niebüll	
219	14, 15, 42	Leitungs Nr.: LH-13-173 Brekum - Flensburg Mast 5 - Mast 6	Provisorium	a) - b) TenneT TSO GmbH	Provisorium während der Baumaßnahme im Bereich Mast 5 bis Mast 6 für die 110-kV-Leitung LH-13-173 Breklum - Flensburg	vollständiger Rückbau
220	36, 35a, 37a	Leitungs Nr.: LH-13-142 Brekum - Niebüll Mast 62 - Mast 64	Provisorium	a) - b) TenneT TSO GmbH	Provisorium während der Baumaßnahme im Bereich Mast 62 bis Mast 64 für die 110-kV-Leitung LH-13-142 Breklum - Niebüll	vollständiger Rückbau
221	36, 37, 35a, 37a	Leitungs Nr.: LH-13-108 Flensburg - Niebüll Mast 84 - Mast 86	Provisorium	a) - b) TenneT TSO GmbH	Provisorium während der Baumaßnahme im Bereich Mast 84 bis Mast 86 für die 110-kV-Leitung LH-13-108 Flensburg - Niebüll	vollständiger Rückbau
222	38, 39, 39a	Leitungs Nr.: LH-13-108 Flensburg - Niebüll Mast 95 - UW Niebüll	Provisorium	a) - b) TenneT TSO GmbH	Provisorium während der Baumaßnahme im Bereich Mast 95 bis UW Niebüll für die 110-kV-Leitung LH-13-108 Flensburg - Niebüll	vollständiger Rückbau
223	2, 2a, 2b	Leitung Nr.: LH-13-139 Husum - Breklum Mast 20 - Mast 21	Schutzgerüst	a) - b) TenneT TSO GmbH	Schutzgerüst für Seilzug für Rückbau über Klingeweg	vollständiger Rückbau
224	3	Leitung Nr.: LH-13-321 Husum Nord - Niebüll Ost Mast 005 - Mast 006	Schutzgerüst	a) - b) TenneT TSO GmbH	Schutzgerüst für Seilzug über Nielandsweg	vollständiger Rückbau
225	3	Leitung Nr.: LH-13-139 Husum - Breklum Mast 22 - Mast 23	Schutzgerüst	a) - b) TenneT TSO GmbH	Schutzgerüst für Seilzug für Rückbau über Nielandsweg	vollständiger Rückbau
226	8	Leitung Nr.: LH-13-321 Husum Nord - Niebüll Ost Mast 018 - Mast 019	Schutzgerüst	a) - b) TenneT TSO GmbH	Schutzgerüst für Seilzug über Lagedeich	vollständiger Rückbau



# Bauwerksverzeichnis

## Deckblatt

Planfeststellungsunterlage

Anlage 7.1

Aufgestellt  
Bayreuth, den 15.01.2016  
TenneT TSO GmbH

i.V. i.A.  
  
Brühöfner   
Feuerstein

geändert am:

15.07.2019

Bauwerksnummer	Blatt-Nr.	Abschnitt	Bauwerksart	a) bisheriger b) künftiger Eigentümer [E] oder Unterhaltungspflichtiger [U]	vorgesehene Regelung	Bemerkungen
1	2	3	4	5	6	7
227	8	Leitung Nr.: LH-13-139 Husum - Breklum Mast 35 - Mast 36	Schutzgerüst	a) - b) TenneT TSO GmbH	Schutzgerüst für Seilzug für Rückbau über Lagedeich	vollständiger Rückbau
228	12, 13, 41	Leitung Nr.: LH-13-321 Husum Nord - Niebüll Ost Mast 029 - Mast 030	Schutzgerüst	a) - b) TenneT TSO GmbH	Schutzgerüst für Seilzug über Wallsbüller Weg	vollständiger Rückbau
229	14	Leitung Nr.: LH-13-321 Husum Nord - Niebüll Ost Mast 032 - Mast 033	Schutzgerüst	a) - b) TenneT TSO GmbH	Schutzgerüst für Seilzug über Borsbüllfeld	vollständiger Rückbau
230	14	Leitung Nr.: LH-13-321 Husum Nord - Niebüll Ost Mast 032 - Mast 033	Schutzgerüst	a) - b) TenneT TSO GmbH	Schutzgerüst für Seilzug über Almdorfer Kirchenweg	vollständiger Rückbau
231	14	Leitung Nr.: LH-13-321 Husum Nord - Niebüll Ost Mast 033 - Mast 034	Schutzgerüst	a) - b) TenneT TSO GmbH	Schutzgerüst für Seilzug über Petersburger Weg	vollständiger Rückbau
232	42	Leitung Nr.: LH-13-142 Breklum - Niebüll Mast 3 - Mast 4N	Schutzgerüst	a) - b) TenneT TSO GmbH	Schutzgerüst für Seilzug über Maadeweg	vollständiger Rückbau
233	15, 16, 16a	Leitung Nr.: LH-13-321 Husum Nord - Niebüll Ost Mast 037 - Mast 038	Schutzgerüst	a) - b) TenneT TSO GmbH	Schutzgerüst für Seilzug über Vollstedter Weg	vollständiger Rückbau
234	15, 16, 16a	Leitung Nr.: LH-13-142 Breklum - Niebüll Mast 7 - Mast 8	Schutzgerüst	a) - b) TenneT TSO GmbH	Schutzgerüst für Seilzug für Rückbau über Vollstedter Weg	vollständiger Rückbau
235	16	Leitung Nr.: LH-13-321 Husum Nord - Niebüll Ost Mast 039 - Mast 040	Schutzgerüst	a) - b) TenneT TSO GmbH	Schutzgerüst für Seilzug über Luxberger Weg	vollständiger Rückbau
236	16	Leitung Nr.: LH-13-142 Breklum - Niebüll Mast 9 - Mast 10	Schutzgerüst	a) - b) TenneT TSO GmbH	Schutzgerüst für Seilzug für Rückbau über Luxberger Weg	vollständiger Rückbau
237	18	Leitung Nr.: LH-13-321 Husum Nord - Niebüll Ost Mast 043 - Mast 044	Schutzgerüst	a) - b) TenneT TSO GmbH	Schutzgerüst für Seilzug über Straße östlich L12	vollständiger Rückbau



# Bauwerksverzeichnis

## Deckblatt

Planfeststellungsunterlage

Anlage 7.1

Aufgestellt  
Bayreuth, den 15.01.2016  
TenneT TSO GmbH

i.V. i.A.  
  
 Brühöfner  
  
 Feuerstein

geändert am: 15.07.2019

Bauwerksnummer	Blatt-Nr.	Abschnitt	Bauwerksart	a) bisheriger b) künftiger Eigentümer [E] oder Unterhaltungspflichtiger [U]	vorgesehene Regelung	Bemerkungen
1	2	3	4	5	6	7
238	19, 18a	Leitung Nr.: LH-13-142 Breklum - Niebüll Mast 14 - Mast 15	Schutzgerüst	a) - b) TenneT TSO GmbH	Schutzgerüst für Seilzug für Rückbau über Norderstraße	vollständiger Rückbau
239	19, 43	Leitung Nr.: LH-13-321 Husum Nord - Niebüll Ost Mast 046 - Mast 17N (LH-13-142)	Schutzgerüst	a) - b) TenneT TSO GmbH	Schutzgerüst für Seilzug über Straße nördlich Sönnebüll	vollständiger Rückbau
240	19, 43	Leitung Nr.: LH-13-142 Breklum - Niebüll Mast 16 - Mast 17	Schutzgerüst	a) - b) TenneT TSO GmbH	Schutzgerüst für Seilzug für Rückbau über Straße nördlich Sönnebüll	vollständiger Rückbau
241	20, 43	Leitung Nr.: LH-13-321 Husum Nord - Niebüll Ost Mast 048 - Mast 049	Schutzgerüst	a) - b) TenneT TSO GmbH	Schutzgerüst für Seilzug über Dörpumer Weg	vollständiger Rückbau
242	21a	Leitung Nr.: LH-13-142 Breklum - Niebüll Mast 19 - Mast 20	Schutzgerüst	a) - b) TenneT TSO GmbH	Schutzgerüst für Seilzug für Rückbau über Sönnebüller Weg 2	vollständiger Rückbau
243	21b, 22, 22a	Leitung Nr.: LH-13-321 Husum Nord - Niebüll Ost Mast 053 - Mast 054	Schutzgerüst	a) - b) TenneT TSO GmbH	Schutzgerüst für Seilzug über Noa de Heide	vollständiger Rückbau
244	21b, 22, 22a	Leitung Nr.: LH-13-142 Breklum - Niebüll Mast 23 - Mast 24	Schutzgerüst	a) - b) TenneT TSO GmbH	Schutzgerüst für Seilzug für Rückbau über Noa de Heide	vollständiger Rückbau
245	22a	Leitung Nr.: LH-13-142 Breklum - Niebüll Mast 26 - Mast 27	Schutzgerüst	a) - b) TenneT TSO GmbH	Schutzgerüst für Seilzug für Rückbau über Intjar	vollständiger Rückbau
246	24	Leitung Nr.: LH-13-321 Husum Nord - Niebüll Ost Mast 060 - Mast 061	Schutzgerüst	a) - b) TenneT TSO GmbH	Schutzgerüst für Seilzug über Oster Borgweg	vollständiger Rückbau
247	24	Leitung Nr.: LH-13-142 Breklum - Niebüll Mast 30 - Mast 31	Schutzgerüst	a) - b) TenneT TSO GmbH	Schutzgerüst für Seilzug für Rückbau über Oster Borgweg	vollständiger Rückbau
248	25	Leitung Nr.: LH-13-321 Husum Nord - Niebüll Ost Mast 062 - Mast 063	Schutzgerüst	a) - b) TenneT TSO GmbH	Schutzgerüst für Seilzug über Dörpumer Weg	vollständiger Rückbau Arbeitsfl. im Straßenraum, Gerüst außerhalb





## Bauwerksverzeichnis Deckblatt

Planfeststellungsunterlage

Anlage 7.1

Aufgestellt  
Bayreuth, den 15.01.2016  
TenneT TSO GmbH

i.V. i.A.  
   
Brühöfner Feuerstein

geändert am:

15.07.2019

Bauwerksnummer	Blatt-Nr.	Abschnitt	Bauwerksart	a) bisheriger b) künftiger Eigentümer [E] oder Unterhaltungspflichtiger [U]	vorgesehene Regelung	Bemerkungen
1	2	3	4	5	6	7
249	26a	Leitung Nr.: LH-13-142 Brekum - Niebüll Mast 37 - Mast 38	Schutzgerüst	a) - b) TenneT TSO GmbH	Schutzgerüst für Seilzug für Rückbau über Sikkeackerweg	vollständiger Rückbau
250	30	Leitung Nr.: LH-13-321 Husum Nord - Niebüll Ost Mast 073 - Mast 074	Schutzgerüst	a) - b) TenneT TSO GmbH	Schutzgerüst für Seilzug über Sottweg	vollständiger Rückbau
251	30	Leitung Nr.: LH-13-142 Brekum - Niebüll Mast 43 - Mast 44	Schutzgerüst	a) - b) TenneT TSO GmbH	Schutzgerüst für Seilzug für Rückbau über Sottweg	vollständiger Rückbau
252	30a	Leitung Nr.: LH-13-142 Brekum - Niebüll Mast 45 - Mast 46	Schutzgerüst	a) - b) TenneT TSO GmbH	Schutzgerüst für Seilzug für Rückbau über An de Kanal und Soholmer-Au-Kanal	vollständiger Rückbau
253	31, 31a	Leitung Nr.: LH-13-142 Brekum - Niebüll Mast 49 - Mast 50	Schutzgerüst	a) - b) TenneT TSO GmbH	Schutzgerüst für Seilzug für Rückbau über Weg	vollständiger Rückbau
254	31	Leitung Nr.: LH-13-142 Brekum - Niebüll Mast 49 - Mast 50	Schutzgerüst	a) - b) TenneT TSO GmbH	Schutzgerüst für Seilzug für Rückbau über Bargumer Deichweg	vollständiger Rückbau
255	34, 35, 34a	Leitung Nr.: LH-13-321 Husum Nord - Niebüll Ost Mast 085 - Mast 086	Schutzgerüst	a) - b) TenneT TSO GmbH	Schutzgerüst für Seilzug über Hunnebüller Weg	vollständiger Rückbau
256	34, 35, 34a	Leitung Nr.: LH-13-142 Brekum - Niebüll Mast 57 - Mast 58	Schutzgerüst	a) - b) TenneT TSO GmbH	Schutzgerüst für Seilzug für Rückbau über Hunnebüller Weg	vollständiger Rückbau
257	37	Leitung Nr.: LH-13-321 Husum Nord - Niebüll Ost Mast 096 - Mast 097	Schutzgerüst	a) - b) TenneT TSO GmbH	Schutzgerüst für Seilzug über Weg östlich K 89	vollständiger Rückbau
258	37b	Leitung Nr.: LH-13-142 Brekum - Niebüll Mast 67 - Mast 68	Schutzgerüst	a) - b) TenneT TSO GmbH	Schutzgerüst für Seilzug für Rückbau über Hunnebüller Weg	vollständiger Rückbau
259	39a	Leitung Nr.: LH-13-142 Brekum - Niebüll Mast 73 - Mast 74	Schutzgerüst	a) - b) TenneT TSO GmbH	Schutzgerüst für Seilzug für Rückbau über Wegacker	vollständiger Rückbau





## Bauwerksverzeichnis Deckblatt

Planfeststellungsunterlage

Anlage 7.1

Aufgestellt  
Bayreuth, den 15.01.2016  
TenneT TSO GmbH

i.V. i.A.  
   
Brühöfner Feuerstein

geändert am:

15.07.2019

Bauwerksnummer	Blatt-Nr.	Abschnitt	Bauwerksart	a) bisheriger b) künftiger Eigentümer [E] oder Unterhaltungspflichtiger [U]	vorgesehene Regelung	Bemerkungen
1	2	3	4	5	6	7
260	14, 15, 42	Leitung Nr.: LH-13-173 Brekum - Flensburg Mast 4-7	Hochspannungs- freileitung	a) SH Netz AG b) SH Netz AG	Erdseilabsenkung an der 110-kV-Leitung Breklum - Flensburg, Mast 4-7	
261	1, 40, 2a	UW Husum Nord - UW Horstedt	Kabelplanung	a) - b) SH Netz AG	110-kV-Erdkabelverbindung zwischen UW Husum Nord und UW Horstedt bzw. 110-kV-Bestandskabel Ahrenviöl.	Flurstück 37/1, 37/2, 166
262	39a, 44	UW Niebüll - UW Niebüll Ost	Kabelplanung	a) - b) SH Netz AG	110-kV-Erdkabelverbindung zwischen UW Niebüll und UW Niebüll Ost	Flurstück 2/2, 60/2, 62, 207 (Klixbüll); 5/4, 99, 103, 105, 115, 117, 124, 126 (Risum-Lindholm)
263	28	Leitung Nr.: LH-13-321 Husum Nord - Niebüll Ost Mast 069	dauerhafte Verrohrung	a) Rohr: - Graben: Flst.eigentümer [E] / [U] b) Rohr: TenneT TSO GmbH [E] / [U] Graben: Flst.eigentümer [E] / [U]	dauerhafte Verrohrung des Grabens für Zuwegung Mast 069 (Länge ca. 7.00m)	Flurstück 19/1
264	30	Leitung Nr.: LH-13-321 Husum Nord - Niebüll Ost Mast 074 - Mast 075	dauerhafte Verrohrung	a) Rohr: - Graben: Flst.eigentümer [E] / [U] b) Rohr: TenneT TSO GmbH [E] / [U] Graben: Flst.eigentümer [E] / [U]	dauerhafte Verrohrungen der Gräben für Zuwegung Mast 074 (Länge ca. 3x 5.00m)	Flurstück 11, 12
265	35a	Leitung Nr.: LH-13-321 Husum Nord - Niebüll Ost Mast 090	dauerhafte Verrohrung	a) Rohr: - Graben: Flst.eigentümer [E] / [U] b) Rohr: TenneT TSO GmbH [E] / [U] Graben: Flst.eigentümer [E] / [U]	dauerhafte Verrohrung des Grabens für Mast 090 (Länge ca. 21.50m)	Flurstück 88, 93
266	2, 3, 2b	<del>Leitung Nr.: LH-13-139 Husum - Breklum Mast 21 - Mast 22</del>	<del>temporäre Verrohrung</del>	<del>a) Rohr: - Graben: Flst.eigentümer [E] / [U] b) Rohr: TenneT TSO GmbH [E] / [U] Graben: Flst.eigentümer [E] / [U]</del>	<del>temporäre Verrohrung des Grabens für Schutzgerüst Rückbau (Länge ca. 11.00m)</del>	<del>vollständiger Rückbau</del>
267	4	<del>Leitung Nr.: LH-13-139 Provisorium</del>	<del>temporäre Verrohrung</del>	<del>a) Rohr: - Graben: Flst.eigentümer [E] / [U] b) Rohr: TenneT TSO GmbH [E] / [U] Graben: Flst.eigentümer [E] / [U]</del>	<del>temporäre Verrohrung des Grabens für Kabelprovisorium 2.K2 mit Zuwegung zu 2.00 (Länge ca. 24.50m)</del>	<del>vollständiger Rückbau</del>



# Bauwerksverzeichnis Deckblatt

Planfeststellungsunterlage

Anlage 7.1

Aufgestellt  
Bayreuth, den 15.01.2016  
TenneT TSO GmbH

i.V. i.A.  
  
 Brühöfner Feuerstein

geändert am:

15.07.2019

Bauwerksnummer	Blatt-Nr.	Abschnitt	Bauwerksart	a) bisheriger b) künftiger Eigentümer [E] oder Unterhaltungspflichtiger [U]	vorgesehene Regelung	Bemerkungen
1	2	3	4	5	6	7
268	6, 7	Leitung Nr.: LH-13-139 Husum - Breklum Mast 32 - Mast 33	temporäre Verrohrung	a) Rohr: - Graben: Flst.eigentümer [E] / [U] b) Rohr: TenneT TSO GmbH [E] / [U] Graben: Flst.eigentümer [E] / [U]	temporäre Verrohrung des Grabens für Schutzgerüst Rückbau (Länge ca. 10.00m)	vollständiger Rückbau
269	8	Leitung Nr.: LH-13-321 Husum Nord - Niebüll Ost Mast 018 - Mast 019	temporäre Verrohrung	a) Rohr: - Graben: Flst.eigentümer [E] / [U] b) Rohr: TenneT TSO GmbH [E] / [U] Graben: Flst.eigentümer [E] / [U]	temporäre Verrohrung des Grabens für Schutzgerüst (Länge ca. 6.00m)	vollständiger Rückbau
270	8	Leitung Nr.: LH-13-139 Husum - Breklum Mast 35 - Mast 36	temporäre Verrohrung	a) Rohr: - Graben: Flst.eigentümer [E] / [U] b) Rohr: TenneT TSO GmbH [E] / [U] Graben: Flst.eigentümer [E] / [U]	temporäre Verrohrung des Grabens für Schutzgerüst Rückbau (Länge ca. 5.50m und ca. 10.00m)	vollständiger Rückbau
271	8, 9	Leitung Nr.: LH-13-321 Husum Nord - Niebüll Ost Mast 020	temporäre Verrohrung	a) Rohr: - Graben: Flst.eigentümer [E] / [U] b) Rohr: TenneT TSO GmbH [E] / [U] Graben: Flst.eigentümer [E] / [U]	temporäre Verrohrung des Grabens für Bauausführung Mast 020 und Zuwegung Arbeitsfläche Rückbau Mast 37 (LH-13-139) (Länge ca. 5.00m)	vollständiger Rückbau
272	10	Leitung Nr.: LH-13-139 Provisorium	temporäre Verrohrung	a) Rohr: - Graben: Flst.eigentümer [E] / [U] b) Rohr: TenneT TSO GmbH [E] / [U] Graben: Flst.eigentümer [E] / [U] Gewäs.: SV Almdorfer Koog [E]/[U]	temporäre Verrohrung des Grabens für Freileitungsprovisorium 3.03 (DN 400, Länge ca. 50.00m)	vollständiger Rückbau
273	13, 41	Leitung Nr.: LH-13-139 Husum - Breklum Mast 48N	temporäre Verrohrung	a) Rohr: - Graben: Flst.eigentümer [E] / [U] b) Rohr: TenneT TSO GmbH [E] / [U] Graben: Flst.eigentümer [E] / [U]	temporäre Verrohrung des Grabens für Arbeitsfläche Mast 48N (Länge ca. 5.50m und ca. 18.00m)	vollständiger Rückbau





## Bauwerksverzeichnis Deckblatt

Planfeststellungsunterlage

Anlage 7.1

Aufgestellt  
Bayreuth, den 15.01.2016  
TenneT TSO GmbH

i.V. i.A.  
   
Brühöfner Feuerstein

geändert am:

15.07.2019

Bauwerksnummer	Blatt-Nr.	Abschnitt	Bauwerksart	a) bisheriger b) künftiger Eigentümer [E] oder Unterhaltungspflichtiger [U]	vorgesehene Regelung	Bemerkungen
1	2	3	4	5	6	7
274	19, 18a	Leitung Nr.: LH-13-142 Provisorium	temporäre Verrohrung	a) Rohr: - Graben: Flst.eigentümer [E] / [U] b) Rohr: TenneT TSO GmbH [E] / [U] Graben: Flst.eigentümer [E] / [U]	temporäre Verrohrung des Grabens für Freileitungsprovisorium 5.01 (Länge ca. 37.50m)	vollständiger Rückbau
275	19, 18a	Leitung Nr.: LH-13-142 Provisorium	temporäre Verrohrung	a) Rohr: - Gewäs.: SV WaBoV Kleine Au [E]/[U] b) Rohr: TenneT TSO GmbH [E] / [U] Gewäs.: SV WaBoV Kleine Au [E]/[U]	temporäre Verrohrung des Gewässers für Freileitungsprovisorium 5.02 (DN 400, Länge ca. 50.00m)	vollständiger Rückbau
276					Leernummer	
277	23	Leitung Nr.: LH-13-321 Husum Nord - Niebüll Ost Mast 057 - Mast 058	temporäre Verrohrung	a) Rohr: - Graben: Flst.eigentümer [E] / [U] b) Rohr: TenneT TSO GmbH [E] / [U] Graben: Flst.eigentümer [E] / [U]	temporäre Verrohrung des Grabens für Schutzgerüst (Länge ca. 10.50m)	vollständiger Rückbau
278	24, 25	Leitung Nr.: LH-13-321 Husum Nord - Niebüll Ost Mast 061	temporäre Verrohrung	a) Rohr: - Graben: Flst.eigentümer [E] / [U] b) Rohr: TenneT TSO GmbH [E] / [U] Graben: Flst.eigentümer [E] / [U]	temporäre Verrohrung des Grabens für Arbeitsfläche Mast 061 <b>und Zuwegung Provisorium</b> (Länge ca. 25.00m)	vollständiger Rückbau
279	24, 25	Leitung Nr.: LH-13-321 Husum Nord - Niebüll Ost Mast 061	temporäre Verrohrung	a) Rohr: - Gewässer: WaBoV Dänische Meede [E] / [U] b) Rohr: TenneT TSO GmbH [E] / [U] Gewässer: WaBoV Dänische Meede [E] / [U]	temporäre Verrohrung des Gewässers für Arbeitsfläche Mast 061 (DN 400, Länge ca. 13.00m)	vollständiger Rückbau





# Bauwerksverzeichnis

## Deckblatt

Planfeststellungsunterlage

Anlage 7.1

Aufgestellt Bayreuth, den 15.01.2016 TenneT TSO GmbH	
i.V.  Brühöfner	i.A.  Feuerstein
geändert am:	15.07.2019

Bauwerksnummer	Blatt-Nr.	Abschnitt	Bauwerksart	a) bisheriger b) künftiger Eigentümer [E] oder Unterhaltungspflichtiger [U]	vorgesehene Regelung	Bemerkungen
1	2	3	4	5	6	7
280	31	Leitung Nr.: LH-13-142 Brekum - Niebüll Mast 49 - Mast 50	temporäre Verrohrung	a) Rohr: - Graben: Flst.eigentümer [E] / [U] b) Rohr: TenneT TSO GmbH [E] / [U] Graben: Flst.eigentümer [E] / [U]	temporäre Verrohrung des Grabens für Schutzgerüst Rückbau (Länge ca. 11.00m)	vollständiger Rückbau
281	32, 33, 32a	Leitung Nr.: LH-13-321 Husum Nord - Niebüll Ost Mast 082 - Mast 083	temporäre Verrohrung	a) Rohr: - Graben: Flst.eigentümer [E] / [U] b) Rohr: TenneT TSO GmbH [E] / [U] Graben: Flst.eigentümer [E] / [U]	temporäre Verrohrung des Grabens für Schutzgerüst (Länge ca. 11.50m und ca. 10.00m)	vollständiger Rückbau
282	34	Leitung Nr.: LH-13-321 Husum Nord - Niebüll Ost Mast 085 - Mast 086	temporäre Verrohrung	a) Rohr: - Gewässer: SV Schnatebüller Koog [E] / [U] b) Rohr: TenneT TSO GmbH [E] / [U] Gewässer: SV Schnatebüller Koog [E] / [U]	temporäre Verrohrung des Gewässers für Schutzgerüst und Schutzgerüst Rückbau (LH-13-142) (DN 400, Länge ca. 2x 11.50m)	vollständiger Rückbau
<del>283</del>	<del>34a</del>	<del>Leitung Nr.: LH-13-142 Provisorium</del>	<del>temporäre Verrohrung</del>	<del>a) Rohr: - Graben: Flst.eigentümer [E] / [U] b) Rohr: TenneT TSO GmbH [E] / [U] Graben: Flst.eigentümer [E] / [U]</del>	<del>temporäre Verrohrung des Grabens für Freileitungsprovisorium 9.25 (Länge ca. 48.00m)</del>	<del>vollständiger Rückbau</del>
284	35, 35a	Leitung Nr.: LH-13-321 Husum Nord - Niebüll Ost Mast 089 - Mast 090	temporäre Verrohrung	a) Rohr: - Graben: Flst.eigentümer [E] / [U] b) Rohr: TenneT TSO GmbH [E] / [U] Graben: Flst.eigentümer [E] / [U]	temporäre Verrohrung des Grabens für Zuwegung Seilzug Mast 089 (Länge ca. 2x 5.00m)	vollständiger Rückbau
285	35a	Leitung Nr.: LH-13-321 Husum Nord - Niebüll Ost Mast 090	temporäre Verrohrung	a) Rohr: - Graben: Flst.eigentümer [E] / [U] b) Rohr: TenneT TSO GmbH [E] / [U] Graben: Flst.eigentümer [E] / [U]	temporäre Verrohrung des Grabens für Arbeitsfläche Mast 090 (Länge ca. 20.50m und ca. 38.00m)	vollständiger Rückbau





## Bauwerksverzeichnis Deckblatt

Planfeststellungsunterlage

Anlage 7.1

Aufgestellt  
Bayreuth, den 15.01.2016  
TenneT TSO GmbH

i.V. i.A.  
   
Brühöfner Feuerstein

geändert am:

15.07.2019

Bauwerksnummer	Blatt-Nr.	Abschnitt	Bauwerksart	a) bisheriger b) künftiger Eigentümer [E] oder Unterhaltungspflichtiger [U]	vorgesehene Regelung	Bemerkungen
1	2	3	4	5	6	7
286	37b	Leitung Nr.: LH-13-142 Breklum - Niebüll Mast 67 - Mast 68	temporäre Verrohrung	a) Rohr: - Graben: Flst.eigentümer [E] / [U] b) Rohr: TenneT TSO GmbH [E] / [U] Graben: Flst.eigentümer [E] / [U]	temporäre Verrohrung des Grabens für Schutzgerüst Rückbau (Länge ca. 10.00m)	vollständiger Rückbau
287	38, 37c	Leitung Nr.: LH-13-142 Breklum - Niebüll Mast 70 - Mast 71	temporäre Verrohrung	a) Rohr: - Graben: Flst.eigentümer [E] / [U] b) Rohr: TenneT TSO GmbH [E] / [U] Graben: Flst.eigentümer [E] / [U]	temporäre Verrohrung des Grabens für Schutzgerüst Rückbau (Länge ca. 10.50m)	vollständiger Rückbau
288	39, 39a	Leitung Nr.: LH-13-108 Flensburg - Niebüll Mast 96N	temporäre Verrohrung	a) Rohr: - Graben: Flst.eigentümer [E] / [U] b) Rohr: TenneT TSO GmbH [E] / [U] Graben: Flst.eigentümer [E] / [U]	temporäre Verrohrung des Grabens für Arbeitsfläche Mast 96N (Länge ca. 5.00m und ca. 19.00m)	vollständiger Rückbau
289					Leernummer	
290	40	<del>Leitung Nr.: LH 13 321 Husum Nord - Niebüll Ost Mast 001, 002</del>	<del>temporäre Verrohrung</del>	<del>a) Rohr: - Graben: Flst.eigentümer [E] / [U] b) Rohr: TenneT TSO GmbH [E] / [U] Graben: Flst.eigentümer [E] / [U]</del>	<del>temporäre Verrohrung des Grabens für temporäre Aufweitung der Zuwegung bzw. Kurve Lehmkuhlenweg Ecke Schauendahler Weg (Länge ca. 29.00m)</del>	<del>vollständiger Rückbau</del>
291	1	<del>Leitung Nr.: LH 13 321 Husum Nord - Niebüll Ost Mast 001</del>	<del>temporäre Verrohrung</del>	<del>a) Rohr: - Graben: Flst.eigentümer [E] / [U] b) Rohr: TenneT TSO GmbH [E] / [U] Graben: Flst.eigentümer [E] / [U]</del>	<del>temporäre Verrohrung des Grabens für temporäre Aufweitung der Zuwegung (Länge ca. 31.00m)</del>	<del>vollständiger Rückbau</del>
292	2, 3, 2b	Leitung Nr.: LH-13-321 Husum Nord - Niebüll Ost Mast 003	temporäre Verrohrung	a) Rohr: - Graben: Flst.eigentümer [E] / [U] b) Rohr: TenneT TSO GmbH [E] / [U] Graben: Flst.eigentümer [E] / [U]	temporäre Verrohrung des Grabens für temporäre Aufweitung der Zuwegung (Länge ca. 1.00m)	vollständiger Rückbau



## Bauwerksverzeichnis Deckblatt

Planfeststellungsunterlage

Anlage 7.1

Aufgestellt Bayreuth, den 15.01.2016 TenneT TSO GmbH	
i.V.  Brühöfner	i.A.  Feuerstein
geändert am:	15.07.2019

Bauwerksnummer	Blatt-Nr.	Abschnitt	Bauwerksart	a) bisheriger b) künftiger Eigentümer [E] oder Unterhaltungspflichtiger [U]	vorgesehene Regelung	Bemerkungen
1	2	3	4	5	6	7
293	2b	Leitung Nr.: LH 13-321 Husum Nord – Niebüll Ost Mast 003	temporäre Verrohrung	a) Rohr: - Graben: Flst.eigentümer [E] / [U] b) Rohr: TenneT TSO GmbH [E] / [U] Graben: Flst.eigentümer [E] / [U]	temporäre Verrohrung des Grabens für temporäre Aufweitung der Zuwegung (Länge ca. 15.00m)	vollständiger Rückbau
294	4	Leitung Nr.: LH 13-321 Husum Nord – Niebüll Ost Mast 007	temporäre Verrohrung	a) Rohr: - Graben: Flst.eigentümer [E] / [U] b) Rohr: TenneT TSO GmbH [E] / [U] Graben: Flst.eigentümer [E] / [U]	temporäre Verrohrung des Grabens für temporäre Aufweitung der Zuwegung (Länge ca. 12.00m)	vollständiger Rückbau
295	4	Leitung Nr.: LH-13-321 Husum Nord - Niebüll Ost Mast 008	temporäre Verrohrung	a) Rohr: - Graben: Flst.eigentümer [E] / [U] b) Rohr: TenneT TSO GmbH [E] / [U] Graben: Flst.eigentümer [E] / [U]	temporäre Verrohrung des Grabens für temporäre Aufweitung der Zuwegung (Länge ca. 14.00m)	vollständiger Rückbau
296	4, 5	Leitung Nr.: LH-13-321 Husum Nord - Niebüll Ost Mast 009 - Mast 011	temporäre Verrohrung	a) Rohr: - Gewässer: SV Hattstedter Marsch [E] / [U] b) Rohr: TenneT TSO GmbH [E] / [U] Gewässer: SV Hattstedter Marsch [E] / [U]	temporäre Verrohrung des Gewässers für temporäre Aufweitung der Zuwegung (DN 500, Länge ca. 2.80m)	vollständiger Rückbau
297	4	Leitung Nr.: LH 13-321 Husum Nord – Niebüll Ost Mast 009 – Mast 011	temporäre Verrohrung	a) Rohr: - Graben: Flst.eigentümer [E] / [U] b) Rohr: TenneT TSO GmbH [E] / [U] Graben: Flst.eigentümer [E] / [U]	temporäre Verrohrung des Grabens für temporäre Aufweitung der Zuwegung bzw. Kurve Westermaas Ecke Ostermaas (Länge ca. 12.00m, ca. 28.50m, ca. 76.50m und ca. 3.00m)	vollständiger Rückbau
298	4, 5	Leitung Nr.: LH-13-321 Husum Nord - Niebüll Ost Mast 010 - Mast 011	temporäre Verrohrung	a) Rohr: - Graben: Flst.eigentümer [E] / [U] b) Rohr: TenneT TSO GmbH [E] / [U] Graben: Flst.eigentümer [E] / [U]	temporäre Verrohrung des Grabens für temporäre Aufweitung der Zuwegung (Länge ca. 3.00m)	vollständiger Rückbau



# Bauwerksverzeichnis Deckblatt

Planfeststellungsunterlage

Anlage 7.1

Aufgestellt Bayreuth, den TenneT TSO GmbH	15.01.2016
i.V.  Brühöfner	i.A.  Feuerstein
geändert am:	15.07.2019

Bauwerksnummer	Blatt-Nr.	Abschnitt	Bauwerksart	a) bisheriger b) künftiger Eigentümer [E] oder Unterhaltungspflichtiger [U]	vorgesehene Regelung	Bemerkungen
1	2	3	4	5	6	7
299	5, <del>6</del>	Leitung Nr.: LH-13-321 Husum Nord - Niebüll Ost Mast 011	temporäre Verrohrung	a) Rohr: - Graben: Flst.eigentümer [E] / [U] b) Rohr: TenneT TSO GmbH [E] / [U] Graben: Flst.eigentümer [E] / [U]	temporäre Verrohrung des Grabens für temporäre Aufweitung der Zuwegung (Länge <del>ca. 32.50m, ca. 4.50m und</del> ca. 6.80m)	vollständiger Rückbau
300	6	<del>Leitung Nr.: LH-13-321 Husum Nord - Niebüll Ost Mast 012 - Mast 013</del>	<del>temporäre Verrohrung</del>	<del>a) Rohr: - Graben: Flst.eigentümer [E] / [U] b) Rohr: TenneT TSO GmbH [E] / [U] Graben: Flst.eigentümer [E] / [U]</del>	<del>temporäre Verrohrung des Grabens für temporäre Aufweitung der Kurve Elemenning Ecke Lagedeich (Länge ca. 39.00m)</del>	<del>vollständiger Rückbau</del>
301	6	Leitung Nr.: LH-13-321 Husum Nord - Niebüll Ost Mast 012	temporäre Verrohrung	a) Rohr: - Gewässer: SV Hattstedter Marsch [E] / [U] b) Rohr: TenneT TSO GmbH [E] / [U] Gewässer: SV Hattstedter Marsch [E] / [U]	temporäre Verrohrung des Gewässers für temporäre Aufweitung der Zuwegung (DN 500, Länge ca. 11.10m)	vollständiger Rückbau
302	6, 7	Leitung Nr.: LH-13-321 Husum Nord - Niebüll Ost Mast 013	temporäre Verrohrung	a) Rohr: - Gewässer: SV Hattstedter Marsch [E] / [U] b) Rohr: TenneT TSO GmbH [E] / [U] Gewässer: SV Hattstedter Marsch [E] / [U]	temporäre Verrohrung des Gewässers für temporäre Aufweitung der Zuwegung (DN 500, Länge ca. 13.00m)	vollständiger Rückbau
303	<del>6</del> , 7	Leitung Nr.: LH-13-321 Husum Nord - Niebüll Ost Mast 015	temporäre Verrohrung	a) Rohr: - Graben: Flst.eigentümer [E] / [U] b) Rohr: TenneT TSO GmbH [E] / [U] Graben: Flst.eigentümer [E] / [U]	temporäre Verrohrung des Grabens für temporäre Aufweitung der Zuwegung (Länge ca. 17.80m, <del>ca. 11.00m und ca. 14.50m</del> )	vollständiger Rückbau
304	7	Leitung Nr.: LH-13-321 Husum Nord - Niebüll Ost Mast 016	temporäre Verrohrung	a) Rohr: - Graben: Flst.eigentümer [E] / [U] b) Rohr: TenneT TSO GmbH [E] / [U] Graben: Flst.eigentümer [E] / [U]	temporäre Verrohrung des Grabens für temporäre Aufweitung der Kurve Elemenning Ecke Wischweg (Länge ca. 18.50m, ca. 11.50m <del>und ca. 31.00m</del> )	vollständiger Rückbau





## Bauwerksverzeichnis Deckblatt

Planfeststellungsunterlage

Anlage 7.1

Aufgestellt  
Bayreuth, den 15.01.2016  
TenneT TSO GmbH

i.V. i.A.  
   
Brühöfner Feuerstein

geändert am:

15.07.2019

Bauwerksnummer	Blatt-Nr.	Abschnitt	Bauwerksart	a) bisheriger b) künftiger Eigentümer [E] oder Unterhaltungspflichtiger [U]	vorgesehene Regelung	Bemerkungen
1	2	3	4	5	6	7
305	7	Leitung Nr.: LH-13-321 Husum Nord - Niebüll Ost Mast 016	temporäre Verrohrung	a) Rohr: - Gewässer: SV Hattstedter Marsch [E] / [U] b) Rohr: TenneT TSO GmbH [E] / [U] Gewässer: SV Hattstedter Marsch [E] / [U]	temporäre Verrohrung des Gewässers für temporäre Aufweitung der Zuwegung (DN 500, Länge ca. <del>8.20m</del> <del>und ca. 9.00m</del> )	vollständiger Rückbau
306	7	Leitung Nr.: LH-13-321 Husum Nord - Niebüll Ost Mast 018	temporäre Verrohrung	a) Rohr: - Graben: Flst.eigentümer [E] / [U] b) Rohr: TenneT TSO GmbH [E] / [U] Graben: Flst.eigentümer [E] / [U]	temporäre Verrohrung des Grabens für temporäre Aufweitung der Kurve Lagedeich Ecke Wischweg (Länge ca. <del>19.20m</del> , <del>ca. 7.50m</del> <del>und ca. 30.00m</del> )	vollständiger Rückbau
307	8	Leitung Nr.: LH-13-321 Husum Nord - Niebüll Ost Mast 017 - Mast 018	temporäre Verrohrung	a) Rohr: - Graben: Flst.eigentümer [E] / [U] b) Rohr: TenneT TSO GmbH [E] / [U] Graben: Flst.eigentümer [E] / [U]	temporäre Verrohrung des Grabens für temporäre Aufweitung der Zuwegung (Länge <del>ca. 40.50m</del> <del>und</del> ca. 3.00m)	vollständiger Rückbau
308	8	Leitung Nr.: LH-13-321 Husum Nord - Niebüll Ost Mast 019	temporäre Verrohrung	a) Rohr: - Graben: Flst.eigentümer [E] / [U] b) Rohr: TenneT TSO GmbH [E] / [U] Graben: Flst.eigentümer [E] / [U]	temporäre Verrohrung des Grabens für Standsicherheit der Ramme (Länge ca. 12.00m)	vollständiger Rückbau
309	8, 9	Leitung Nr.: LH-13-321 Husum Nord - Niebüll Ost Mast 020	temporäre Verrohrung	a) Rohr: - Gewässer: SV Hattstedter Marsch [E] / [U] b) Rohr: TenneT TSO GmbH [E] / [U] Gewässer: SV Hattstedter Marsch [E] / [U]	temporäre Verrohrung des Gewässers für temporäre Aufweitung der Zuwegung (DN 500, Länge ca. 13.30m und ca. 7.00m)	vollständiger Rückbau
310	9	Leitung Nr.: LH-13-321 Husum Nord - Niebüll Ost Mast 021	temporäre Verrohrung	a) Rohr: - Gewässer: SV Hattstedter Marsch [E] / [U] b) Rohr: TenneT TSO GmbH [E] / [U] Gewässer: SV Hattstedter Marsch [E] / [U]	temporäre Verrohrung des Gewässers für temporäre Aufweitung der Zuwegung (DN 500, Länge ca. 12.00m)	vollständiger Rückbau



## Bauwerksverzeichnis Deckblatt

Planfeststellungsunterlage

Anlage 7.1

Aufgestellt Bayreuth, den 15.01.2016 TenneT TSO GmbH	
i.V.  Brühöfner	i.A.  Feuerstein
geändert am:	15.07.2019

Bauwerksnummer	Blatt-Nr.	Abschnitt	Bauwerksart	a) bisheriger b) künftiger Eigentümer [E] oder Unterhaltungspflichtiger [U]	vorgesehene Regelung	Bemerkungen
1	2	3	4	5	6	7
311	9	Leitung Nr.: LH-13-321 Husum Nord - Niebüll Ost Mast 021	temporäre Verrohrung	a) Rohr: - Graben: Flst.eigentümer [E] / [U] b) Rohr: TenneT TSO GmbH [E] / [U] Graben: Flst.eigentümer [E] / [U]	temporäre Verrohrung des Grabens für temporäre Aufweitung der Zuwegung (Länge ca. 1.80m)	vollständiger Rückbau
312	9, 9a	Leitung Nr.: LH-13-321 Husum Nord - Niebüll Ost Mast 022	temporäre Verrohrung	a) Rohr: - Gewässer: SV Hattstedter Marsch [E] / [U] b) Rohr: TenneT TSO GmbH [E] / [U] Gewässer: SV Hattstedter Marsch [E] / [U]	temporäre Verrohrung des Gewässers für temporäre Aufweitung der Kurve Lagedeich Ecke Gemeindestr. nördl. Lagedeich und Kurve Gemeindestr. nördl. Lagedeich Ecke Weg südl. der Arlau (DN 500, Länge ca. 5.70m und ca. 15.70m)	vollständiger Rückbau
313	9, 9a	Leitung Nr.: LH-13-321 Husum Nord - Niebüll Ost Mast 022	temporäre Verrohrung	a) Rohr: - Graben: Flst.eigentümer [E] / [U] b) Rohr: TenneT TSO GmbH [E] / [U] Graben: Flst.eigentümer [E] / [U]	temporäre Verrohrung des Grabens für temporäre Aufweitung der Kurve Lagedeich Ecke Gemeindestr. nördl. Lagedeich und Kurve Gemeindestr. nördl. Lagedeich Ecke Weg südl. der Arlau (Länge ca. 6.80m <del>und ca. 18.50m</del> )	vollständiger Rückbau
314	9, 9a	Leitung Nr.: LH-13-321 Husum Nord - Niebüll Ost Mast 022	temporäre Verrohrung	a) Rohr: - Graben: Flst.eigentümer [E] / [U] b) Rohr: TenneT TSO GmbH [E] / [U] Graben: Flst.eigentümer [E] / [U]	temporäre Verrohrung des Grabens für temporäre Aufweitung der Zuwegung (Länge ca. 8.90m)	vollständiger Rückbau
315	9	Leitung Nr.: LH-13-321 Husum Nord - Niebüll Ost Mast 023	temporäre Verrohrung	a) Rohr: - Graben: Flst.eigentümer [E] / [U] b) Rohr: TenneT TSO GmbH [E] / [U] Graben: Flst.eigentümer [E] / [U]	temporäre Verrohrung des Grabens für temporäre Aufweitung der Zuwegung (Länge ca. 9.30m <del>und ca. 2.50m</del> )	vollständiger Rückbau
316	9, 10	Leitung Nr.: LH-13-321 Husum Nord - Niebüll Ost Mast 024	temporäre Verrohrung	a) Rohr: - Graben: Flst.eigentümer [E] / [U] b) Rohr: TenneT TSO GmbH [E] / [U] Graben: Flst.eigentümer [E] / [U]	temporäre Verrohrung des Grabens für temporäre Aufweitung der Zuwegung (Länge ca. 15.20m)	vollständiger Rückbau





## Bauwerksverzeichnis Deckblatt

Planfeststellungsunterlage

Anlage 7.1

Aufgestellt  
Bayreuth, den 15.01.2016  
TenneT TSO GmbH

i.V. i.A.  
   
Brühöfner Feuerstein

geändert am:

15.07.2019

Bauwerksnummer	Blatt-Nr.	Abschnitt	Bauwerksart	a) bisheriger b) künftiger Eigentümer [E] oder Unterhaltungspflichtiger [U]	vorgesehene Regelung	Bemerkungen
1	2	3	4	5	6	7
317	10	Leitung Nr.: LH-13-321 Husum Nord - Niebüll Ost Mast 025	temporäre Verrohrung	a) Rohr: - Graben: Flst.eigentümer [E] / [U] b) Rohr: TenneT TSO GmbH [E] / [U] Graben: Flst.eigentümer [E] / [U]	temporäre Verrohrung des Grabens für temporäre Aufweitung der Zuwegung (Länge ca. 1.60m)	vollständiger Rückbau
318	10	Leitung Nr.: LH-13-321 Husum Nord - Niebüll Ost Mast 026	temporäre Verrohrung	a) Rohr: - Graben: Flst.eigentümer [E] / [U] b) Rohr: TenneT TSO GmbH [E] / [U] Graben: Flst.eigentümer [E] / [U]	temporäre Verrohrung des Grabens für temporäre Aufweitung der Zuwegung (Länge ca. 7.00m)	vollständiger Rückbau
<del>319</del>	10	<del>Leitung Nr.: LH-13-321 Husum Nord - Niebüll Ost Mast 025, 026</del>	<del>temporäre Verrohrung</del>	<del>a) Rohr: - Graben: Flst.eigentümer [E] / [U] b) Rohr: TenneT TSO GmbH [E] / [U] Graben: Flst.eigentümer [E] / [U]</del>	<del>temporäre Verrohrung des Grabens für temporäre Aufweitung der Kurve K-32 Ecke Osterstraat (Länge ca. 11.00m)</del>	<del>vollständiger Rückbau</del>
320					Leernummer	
<del>321</del>	<del>12, 13, 41</del>	<del>Leitung Nr.: LH-13-321 Husum Nord - Niebüll Ost Mast 029</del>	<del>temporäre Verrohrung</del>	<del>a) Rohr: - Graben: Flst.eigentümer [E] / [U] b) Rohr: TenneT TSO GmbH [E] / [U] Graben: Flst.eigentümer [E] / [U]</del>	<del>temporäre Verrohrung des Grabens für temporäre Aufweitung der Zuwegung (Länge ca. 6.50m)</del>	<del>vollständiger Rückbau</del>
<del>322</del>	14	<del>Leitung Nr.: LH-13-321 Husum Nord - Niebüll Ost Mast 032 - Mast 034</del>	<del>temporäre Verrohrung</del>	<del>a) Rohr: - Graben: Flst.eigentümer [E] / [U] b) Rohr: TenneT TSO GmbH [E] / [U] Graben: Flst.eigentümer [E] / [U]</del>	<del>temporäre Verrohrung des Grabens für temporäre Aufweitung der Kurve Borsbüllfeld Ecke Almdorfer Kirchenweg (Länge ca. 28.00m und ca. 31.00m)</del>	<del>vollständiger Rückbau</del>
323	14	Leitung Nr.: LH-13-321 Husum Nord - Niebüll Ost Mast 032	temporäre Verrohrung	a) Rohr: - Graben: Flst.eigentümer [E] / [U] b) Rohr: TenneT TSO GmbH [E] / [U] Graben: Flst.eigentümer [E] / [U]	temporäre Verrohrung des Grabens für temporäre Aufweitung der Zuwegung (Länge ca. 3.00m <del>und ca. 16.50m</del> )	vollständiger Rückbau





## Bauwerksverzeichnis Deckblatt

Planfeststellungsunterlage

Anlage 7.1

Aufgestellt  
Bayreuth, den 15.01.2016  
TenneT TSO GmbH

i.V. i.A.  
   
Brühöfner Feuerstein

geändert am:

15.07.2019

Bauwerksnummer	Blatt-Nr.	Abschnitt	Bauwerksart	a) bisheriger b) künftiger Eigentümer [E] oder Unterhaltungspflichtiger [U]	vorgesehene Regelung	Bemerkungen
1	2	3	4	5	6	7
324	41	Leitung Nr.: LH-13-321 Husum Nord - Niebüll Ost Mast 033, 034	temporäre Verrohrung	a) Rohr: - Graben: Flst.eigentümer [E] / [U] b) Rohr: TenneT TSO GmbH [E] / [U] Graben: Flst.eigentümer [E] / [U]	temporäre Verrohrung des Grabens für temporäre Aufweitung der Kurve Borsbüllfeld Ecke Petersburger Weg (Länge ca. 10.00m)	vollständiger Rückbau
325	14	Leitung Nr.: LH-13-321 Husum Nord - Niebüll Ost Mast 033	temporäre Verrohrung	a) Rohr: - Graben: Flst.eigentümer [E] / [U] b) Rohr: TenneT TSO GmbH [E] / [U] Graben: Flst.eigentümer [E] / [U]	temporäre Verrohrung des Grabens für temporäre Aufweitung der Zuwegung (Länge ca. 4.50m)	vollständiger Rückbau
326	15	Leitung Nr.: LH-13-321 Husum Nord - Niebüll Ost Mast 035	temporäre Verrohrung	a) Rohr: - Graben: Flst.eigentümer [E] / [U] b) Rohr: TenneT TSO GmbH [E] / [U] Graben: Flst.eigentümer [E] / [U]	temporäre Verrohrung des Grabens für temporäre Aufweitung der Zuwegung (Länge ca. 2.00m und ca. 5.00m)	vollständiger Rückbau
327	15	Leitung Nr.: LH-13-321 Husum Nord - Niebüll Ost Mast 036	temporäre Verrohrung	a) Rohr: - Graben: Flst.eigentümer [E] / [U] b) Rohr: TenneT TSO GmbH [E] / [U] Graben: Flst.eigentümer [E] / [U]	temporäre Verrohrung des Grabens für temporäre Aufweitung der Zuwegung (Länge ca. 12.30m)	vollständiger Rückbau
328	15	Leitung Nr.: LH-13-321 Husum Nord - Niebüll Ost Mast 037, 038	temporäre Verrohrung	a) Rohr: - Graben: Flst.eigentümer [E] / [U] b) Rohr: TenneT TSO GmbH [E] / [U] Graben: Flst.eigentümer [E] / [U]	temporäre Verrohrung des Grabens für temporäre Aufweitung der Kurve L 28 Ecke Vollstedter Weg (Länge ca. 34.50m und ca. 0.50m)	vollständiger Rückbau
329	16, 16a	Leitung Nr.: LH-13-321 Husum Nord - Niebüll Ost Mast 037	temporäre Verrohrung	a) Rohr: - Graben: Flst.eigentümer [E] / [U] b) Rohr: TenneT TSO GmbH [E] / [U] Graben: Flst.eigentümer [E] / [U]	temporäre Verrohrung des Grabens für temporäre Aufweitung der Zuwegung (Länge ca. 9.50m)	vollständiger Rückbau
330	16, 17	Leitung Nr.: LH-13-321 Husum Nord - Niebüll Ost Mast 040	temporäre Verrohrung	a) Rohr: - Graben: Flst.eigentümer [E] / [U] b) Rohr: TenneT TSO GmbH [E] / [U] Graben: Flst.eigentümer [E] / [U]	temporäre Verrohrung des Grabens für temporäre Aufweitung der Zuwegung (Länge ca. 4.50m und ca. 15.70m)	vollständiger Rückbau





# Bauwerksverzeichnis

## Deckblatt

Planfeststellungsunterlage

Anlage 7.1

Aufgestellt  
Bayreuth, den 15.01.2016  
TenneT TSO GmbH

i.V. i.A.  
  
Brühöfner   
Feuerstein

geändert am:

15.07.2019

Bauwerksnummer	Blatt-Nr.	Abschnitt	Bauwerksart	a) bisheriger b) künftiger Eigentümer [E] oder Unterhaltungspflichtiger [U]	vorgesehene Regelung	Bemerkungen
1	2	3	4	5	6	7
331	17	Leitung Nr.: LH-13-321 Husum Nord - Niebüll Ost Mast 041	temporäre Verrohrung	a) Rohr: - Graben: Flst.eigentümer [E] / [U] b) Rohr: TenneT TSO GmbH [E] / [U] Graben: Flst.eigentümer [E] / [U]	temporäre Verrohrung des Grabens für temporäre Aufweitung der Zuwegung (Länge ca. 1.40m und ca. 1.00m)	vollständiger Rückbau
332	18	Leitung Nr.: LH-13-321 Husum Nord - Niebüll Ost Mast 043	temporäre Verrohrung	a) Rohr: - Graben: Flst.eigentümer [E] / [U] b) Rohr: TenneT TSO GmbH [E] / [U] Graben: Flst.eigentümer [E] / [U]	temporäre Verrohrung des Grabens für temporäre Aufweitung der Zuwegung (Länge ca. 5.00m)	vollständiger Rückbau
333	18a	Leitung Nr.: LH-13-321 Husum Nord - Niebüll Ost Mast 045	temporäre Verrohrung	a) Rohr: - Graben: Flst.eigentümer [E] / [U] b) Rohr: TenneT TSO GmbH [E] / [U] Graben: Flst.eigentümer [E] / [U]	temporäre Verrohrung des Grabens für temporäre Aufweitung der Zuwegung (Länge ca. 6.50m)	vollständiger Rückbau
334	20	<del>Leitung Nr.: LH-13-321 Husum Nord - Niebüll Ost Mast 048</del>	<del>temporäre Verrohrung</del>	<del>a) Rohr: - Graben: Flst.eigentümer [E] / [U] b) Rohr: TenneT TSO GmbH [E] / [U] Graben: Flst.eigentümer [E] / [U]</del>	<del>temporäre Verrohrung des Grabens für temporäre Aufweitung der Zuwegung (Länge ca. 7.00m und ca. 17.00m)</del>	<del>vollständiger Rückbau</del>
335	21a	<del>Leitung Nr.: LH-13-321 Husum Nord - Niebüll Ost Mast 049 - 051</del>	<del>temporäre Verrohrung</del>	<del>a) Rohr: - Graben: Flst.eigentümer [E] / [U] b) Rohr: TenneT TSO GmbH [E] / [U] Graben: Flst.eigentümer [E] / [U]</del>	<del>temporäre Verrohrung des Grabens für temporäre Aufweitung der Kurve L 4 Ecke Langacker (Länge ca. 12.50m und ca. 15.50m)</del>	<del>vollständiger Rückbau</del>
336	22, 22a	Leitung Nr.: LH-13-321 Husum Nord - Niebüll Ost Mast 054	temporäre Verrohrung	a) Rohr: - Graben: Flst.eigentümer [E] / [U] b) Rohr: TenneT TSO GmbH [E] / [U] Graben: Flst.eigentümer [E] / [U]	temporäre Verrohrung des Grabens für temporäre Aufweitung der Zuwegung (Länge ca. <del>7.00m</del> und ca. 7.00m)	vollständiger Rückbau
337	22a	<del>Leitung Nr.: LH-13-321 Husum Nord - Niebüll Ost Mast 049 - 051</del>	<del>temporäre Verrohrung</del>	<del>a) Rohr: - Graben: Flst.eigentümer [E] / [U] b) Rohr: TenneT TSO GmbH [E] / [U] Graben: Flst.eigentümer [E] / [U]</del>	<del>temporäre Verrohrung des Grabens für temporäre Aufweitung der Kurve Beekensweg Ecke Str. südl. Burlagsweg (Länge ca. 10.50m)</del>	<del>vollständiger Rückbau</del>





## Bauwerksverzeichnis Deckblatt

Planfeststellungsunterlage

Anlage 7.1

Aufgestellt  
Bayreuth, den 15.01.2016  
TenneT TSO GmbH

i.V. i.A.  

  
 Brühöfner Feuerstein

geändert am:

15.07.2019

Bauwerksnummer	Blatt-Nr.	Abschnitt	Bauwerksart	a) bisheriger b) künftiger Eigentümer [E] oder Unterhaltungspflichtiger [U]	vorgesehene Regelung	Bemerkungen
1	2	3	4	5	6	7
338	22	Leitung Nr.: LH-13-321 Husum Nord - Niebüll Ost Mast 055	temporäre Verrohrung	a) Rohr: - Graben: Flst.eigentümer [E] / [U] b) Rohr: TenneT TSO GmbH [E] / [U] Graben: Flst.eigentümer [E] / [U]	temporäre Verrohrung des Grabens für temporäre Aufweitung der Zuwegung (Länge ca. 2.70m)	vollständiger Rückbau
339	22, 23	Leitung Nr.: LH-13-321 Husum Nord - Niebüll Ost Mast 056	temporäre Verrohrung	a) Rohr: - Graben: Flst.eigentümer [E] / [U] b) Rohr: TenneT TSO GmbH [E] / [U] Graben: Flst.eigentümer [E] / [U]	temporäre Verrohrung des Grabens für temporäre Aufweitung der Zuwegung (Länge ca. 1.00m und ca. 3.00m)	vollständiger Rückbau
340	22, 23	<del>Leitung Nr.: LH-13-321 Husum Nord - Niebüll Ost Mast 056</del>	<del>temporäre Verrohrung</del>	<del>a) Rohr: - Graben: Flst.eigentümer [E] / [U] b) Rohr: TenneT TSO GmbH [E] / [U] Graben: Flst.eigentümer [E] / [U]</del>	<del>temporäre Verrohrung des Grabens für temporäre Aufweitung der Zuwegung (DN 800, Länge ca. 1.00m)</del>	<del>vollständiger Rückbau</del>
341	22a	Leitung Nr.: LH-13-321 Husum Nord - Niebüll Ost Mast 057	temporäre Verrohrung	a) Rohr: - Graben: Flst.eigentümer [E] / [U] b) Rohr: TenneT TSO GmbH [E] / [U] Graben: Flst.eigentümer [E] / [U]	temporäre Verrohrung des Grabens für temporäre Aufweitung der Zuwegung (Länge <del>ca. 4.50m</del> und ca. 6.00m)	vollständiger Rückbau
342	22a	<del>Leitung Nr.: LH-13-321 Husum Nord - Niebüll Ost Mast 057</del>	<del>temporäre Verrohrung</del>	<del>a) Rohr: - Graben: Flst.eigentümer [E] / [U] b) Rohr: TenneT TSO GmbH [E] / [U] Graben: Flst.eigentümer [E] / [U]</del>	<del>temporäre Verrohrung des Grabens für temporäre Aufweitung der Kurve Fasanenweg Ecke Str.-südl. Burlagsweg (Länge ca. 25.00m)</del>	<del>vollständiger Rückbau</del>
343	24, 22a	Leitung Nr.: LH-13-321 Husum Nord - Niebüll Ost Mast 058	temporäre Verrohrung	a) Rohr: - Graben: Flst.eigentümer [E] / [U] b) Rohr: TenneT TSO GmbH [E] / [U] Graben: Flst.eigentümer [E] / [U]	temporäre Verrohrung des Grabens für temporäre Aufweitung der Zuwegung (Länge ca. 6.00m, <del>ca. 0.50m</del> und ca. 3.50m)	vollständiger Rückbau



## Bauwerksverzeichnis Deckblatt

Planfeststellungsunterlage

Anlage 7.1

Aufgestellt  
Bayreuth, den 15.01.2016  
TenneT TSO GmbH

i.V. i.A.  
  
Brühöfner   
Feuerstein

geändert am:

15.07.2019

Bauwerksnummer	Blatt-Nr.	Abschnitt	Bauwerksart	a) bisheriger b) künftiger Eigentümer [E] oder Unterhaltungspflichtiger [U]	vorgesehene Regelung	Bemerkungen
1	2	3	4	5	6	7
344	24	Leitung Nr.: LH-13-321 Husum Nord - Niebüll Ost Mast 059	temporäre Verrohrung	a) Rohr: - Graben: Flst.eigentümer [E] / [U] b) Rohr: TenneT TSO GmbH [E] / [U] Graben: Flst.eigentümer [E] / [U]	temporäre Verrohrung des Grabens für temporäre Aufweitung der Zuwegung (Länge <del>ca. 12.50m</del> , ca. 20.40m, ca. 8.00m und ca. 8.00m)	vollständiger Rückbau
345	24	Leitung Nr.: LH-13-321 Husum Nord - Niebüll Ost Mast 059	temporäre Verrohrung	a) Rohr: - Graben: Flst.eigentümer [E] / [U] b) Rohr: TenneT TSO GmbH [E] / [U] Graben: Flst.eigentümer [E] / [U]	temporäre Verrohrung des Grabens für Standsicherheit der Ramme (Länge ca. 12.00m)	vollständiger Rückbau
346	26	<del>Leitung Nr.: LH-13-321 Husum Nord - Niebüll Ost Mast 065</del>	<del>temporäre Verrohrung</del>	<del>a) Rohr: - Gewässer: SV Langenhorner Alter- Koog [E] / [U] b) Rohr: TenneT TSO GmbH [E] / [U] Gewässer: SV Langenhorner Alter- Koog [E] / [U]</del>	<del>temporäre Verrohrung des Gewässers für temporäre Aufweitung der Zuwegung (DN 400, Länge ca. 6.50m)</del>	<del>vollständiger Rückbau</del>
347	26a	<del>Leitung Nr.: LH-13-321 Husum Nord - Niebüll Ost Mast 067, 068</del>	<del>temporäre Verrohrung</del>	<del>a) Rohr: - Graben: Flst.eigentümer [E] / [U] b) Rohr: TenneT TSO GmbH [E] / [U] Graben: Flst.eigentümer [E] / [U]</del>	<del>temporäre Verrohrung des Grabens für temporäre Aufweitung der Kurve B-5 Ecke Drift (Länge ca. 5.00m und ca. 3.50m)</del>	<del>vollständiger Rückbau</del>
348	28	Leitung Nr.: LH-13-321 Husum Nord - Niebüll Ost Mast 069	temporäre Verrohrung	a) Rohr: - Graben: Flst.eigentümer [E] / [U] b) Rohr: TenneT TSO GmbH [E] / [U] Graben: Flst.eigentümer [E] / [U]	temporäre Verrohrung des Grabens für temporäre Aufweitung der Zuwegung (Länge <del>ca. 25.50m und</del> ca. 5.50m)	vollständiger Rückbau
349	28	Leitung Nr.: LH-13-321 Husum Nord - Niebüll Ost Mast 070	temporäre Verrohrung	a) Rohr: - Graben: Flst.eigentümer [E] / [U] b) Rohr: TenneT TSO GmbH [E] / [U] Graben: Flst.eigentümer [E] / [U]	temporäre Verrohrung des Grabens für temporäre Aufweitung der Zuwegung (Länge ca. 12.50m)	vollständiger Rückbau





## Bauwerksverzeichnis Deckblatt

Planfeststellungsunterlage

Anlage 7.1

Aufgestellt  
Bayreuth, den 15.01.2016  
TenneT TSO GmbH

i.V. i.A.  
   
Brühöfner Feuerstein

geändert am:

15.07.2019

Bauwerksnummer	Blatt-Nr.	Abschnitt	Bauwerksart	a) bisheriger b) künftiger Eigentümer [E] oder Unterhaltungspflichtiger [U]	vorgesehene Regelung	Bemerkungen
1	2	3	4	5	6	7
350	28, 29	Leitung Nr.: LH 13 321 Husum Nord - Niebüll Ost Mast 070	temporäre Verrohrung	a) Rohr: - Gewässer: SV Langenhorner Alter- Koog [E] / [U] b) Rohr: TenneT TSO GmbH [E] / [U] Gewässer: SV Langenhorner Alter- Koog [E] / [U]	temporäre Verrohrung des Gewässers für temporäre Aufweitung der Zuwegung (DN 1000, Länge ca. 8.50m)	vollständiger Rückbau
351	29, 30	Leitung Nr.: LH 13 321 Husum Nord - Niebüll Ost Mast 072	temporäre Verrohrung	a) Rohr: - Graben: Flst.eigentümer [E] / [U] b) Rohr: TenneT TSO GmbH [E] / [U] Graben: Flst.eigentümer [E] / [U]	temporäre Verrohrung des Grabens für temporäre Aufweitung der Zuwegung (Länge ca. 4.00m und ca. 1.00m)	vollständiger Rückbau
352	30	Leitung Nr.: LH-13-321 Husum Nord - Niebüll Ost Mast 073	temporäre Verrohrung	a) Rohr: - Graben: Flst.eigentümer [E] / [U] b) Rohr: TenneT TSO GmbH [E] / [U] Graben: Flst.eigentümer [E] / [U]	temporäre Verrohrung des Grabens für temporäre Aufweitung der Zuwegung (Länge ca. 12.70m)	vollständiger Rückbau
353	30	Leitung Nr.: LH-13-321 Husum Nord - Niebüll Ost Mast 074, 075	temporäre Verrohrung	a) Rohr: - Graben: Flst.eigentümer [E] / [U] b) Rohr: TenneT TSO GmbH [E] / [U] Graben: Flst.eigentümer [E] / [U]	temporäre Verrohrung des Grabens für temporäre Aufweitung der Kurve Norderweg Ecke Weg südl. Soholmer Au und Aufweitung der Zuwegung (Länge ca. 11.00m und ca. 4.40m)	vollständiger Rückbau
354	30	Leitung Nr.: LH-13-321 Husum Nord - Niebüll Ost Mast 075A	temporäre Verrohrung	a) Rohr: - Graben: Flst.eigentümer [E] / [U] b) Rohr: TenneT TSO GmbH [E] / [U] Graben: Flst.eigentümer [E] / [U]	temporäre Verrohrung des Grabens für temporäre Aufweitung der Zuwegung (Länge ca. 10.40m)	vollständiger Rückbau
355	30a	Leitung Nr.: LH 13 321 Husum Nord - Niebüll Ost Mast 076, 077, 078	temporäre Verrohrung	a) Rohr: - Graben: Flst.eigentümer [E] / [U] b) Rohr: TenneT TSO GmbH [E] / [U] Graben: Flst.eigentümer [E] / [U]	temporäre Verrohrung des Grabens für temporäre Aufweitung der Kurve An de Kanal Ecke Scheinmark (Länge ca. 29.00m, ca. 7.00m und ca. 61.00m)	vollständiger Rückbau





# Bauwerksverzeichnis Deckblatt

Planfeststellungsunterlage

Anlage 7.1

Aufgestellt  
Bayreuth, den 15.01.2016  
TenneT TSO GmbH

i.V. i.A.  

  
 Brühöfner Feuerstein

geändert am:

15.07.2019

Bauwerksnummer	Blatt-Nr.	Abschnitt	Bauwerksart	a) bisheriger b) künftiger Eigentümer [E] oder Unterhaltungspflichtiger [U]	vorgesehene Regelung	Bemerkungen
1	2	3	4	5	6	7
356	30, 31	Leitung Nr.: LH 13 321 Husum Nord – Niebüll Ost Mast 076, 077, 078	temporäre Verrohrung	a) Rohr: <del>—</del> Gewässer: SV Langenhorner Neuer- Koog [E] / [U] b) Rohr: TenneT TSO GmbH [E] / [U] Gewässer: SV Langenhorner Neuer- Koog [E] / [U]	temporäre Verrohrung des Gewässers für temporäre Aufweitung der Zuwegung (DN 300, Länge ca. 2.00m)	vollständiger Rückbau
357	30, 31	Leitung Nr.: LH-13-321 Husum Nord - Niebüll Ost Mast 076, 077, 078	temporäre Verrohrung	a) Rohr: - Graben: Flst.eigentümer [E] / [U] b) Rohr: TenneT TSO GmbH [E] / [U] Graben: Flst.eigentümer [E] / [U]	temporäre Verrohrung des Grabens für temporäre Aufweitung der Zuwegung (Länge ca. 6.50m, ca. 6.50m, ca. 7.00m und ca. 6.50m)	vollständiger Rückbau
358	31a	Leitung Nr.: LH 13 321 Husum Nord – Niebüll Ost Mast 076, 077, 078	temporäre Verrohrung	a) Rohr: <del>—</del> Gewässer: SV Bargumer Koog [E] / [U] b) Rohr: TenneT TSO GmbH [E] / [U] Gewässer: SV Bargumer Koog [E] / [U]	temporäre Verrohrung des Gewässers für temporäre Aufweitung der Kurve Hörn-Ecke-Scheinmark (DN 600, Länge ca. 40.00m)	vollständiger Rückbau
359	31a	Leitung Nr.: LH 13 321 Husum Nord – Niebüll Ost Mast 076, 077, 078	temporäre Verrohrung	a) Rohr: <del>—</del> Graben: Flst.eigentümer [E] / [U] b) Rohr: TenneT TSO GmbH [E] / [U] Graben: Flst.eigentümer [E] / [U]	temporäre Verrohrung des Grabens für temporäre Aufweitung der Kurve Hörn-Ecke-Scheinmark (Länge ca. 40.50m)	vollständiger Rückbau
360	31, 32	Leitung Nr.: LH-13-321 Husum Nord - Niebüll Ost Mast 079, 080	temporäre Verrohrung	a) Rohr: - Graben: Flst.eigentümer [E] / [U] b) Rohr: TenneT TSO GmbH [E] / [U] Graben: Flst.eigentümer [E] / [U]	temporäre Verrohrung des Grabens für temporäre Aufweitung der Zuwegung (Länge <del>ca. 43.00m, ca. 7.00m und</del> ca. 4x 6.00m)	vollständiger Rückbau
361	31, 32	Leitung Nr.: LH-13-321 Husum Nord - Niebüll Ost Mast 081, 082	temporäre Verrohrung	a) Rohr: - Graben: Flst.eigentümer [E] / [U] b) Rohr: TenneT TSO GmbH [E] / [U] Graben: Flst.eigentümer [E] / [U]	temporäre Verrohrung des Grabens für temporäre Aufweitung der Kurve Hardenweg Ecke Bargumer Deichweg (Länge <del>ca. 33.00m und</del> ca. 11.40m)	vollständiger Rückbau




## Bauwerksverzeichnis Deckblatt

Planfeststellungsunterlage

Anlage 7.1

Aufgestellt  
Bayreuth, den 15.01.2016  
TenneT TSO GmbH

i.V. i.A.  

  
 Brühöfner Feuerstein

geändert am:

15.07.2019

Bauwerksnummer	Blatt-Nr.	Abschnitt	Bauwerksart	a) bisheriger b) künftiger Eigentümer [E] oder Unterhaltungspflichtiger [U]	vorgesehene Regelung	Bemerkungen
1	2	3	4	5	6	7
362	32	Leitung Nr.: LH-13-321 Husum Nord - Niebüll Ost Mast 081	temporäre Verrohrung	a) Rohr: - Graben: Flst.eigentümer [E] / [U] b) Rohr: TenneT TSO GmbH [E] / [U] Graben: Flst.eigentümer [E] / [U]	temporäre Verrohrung des Grabens für temporäre Aufweitung der Zuwegung (Länge ca. 5.50m, ca. 0.50m und ca. 10.80m)	vollständiger Rückbau
363	32	Leitung Nr.: LH-13-321 Husum Nord - Niebüll Ost Mast 082	temporäre Verrohrung	a) Rohr: - Gewässer: SV Enger Koog [E] / [U] b) Rohr: TenneT TSO GmbH [E] / [U] Gewässer: SV Enger Koog [E] / [U]	temporäre Verrohrung des Gewässers für temporäre Aufweitung der Zuwegung (DN 500, Länge ca. 9.50m)	vollständiger Rückbau
364	34, 33a	Leitung Nr.: LH-13-321 Husum Nord - Niebüll Ost Mast 083	temporäre Verrohrung	a) Rohr: - Gewäs.: SV Störtewerker Koog [E]/[U] b) Rohr: TenneT TSO GmbH [E] / [U] Gewäs.: SV Störtewerker Koog [E]/[U]	temporäre Verrohrung des Gewässers für temporäre Aufweitung der Zuwegung (DN 600, Länge ca. 6.50m)	vollständiger Rückbau
365	34	Leitung Nr.: LH-13-321 Husum Nord - Niebüll Ost Mast 085	temporäre Verrohrung	a) Rohr: - Gewässer: SV Schnatebüller Koog [E] / [U] b) Rohr: TenneT TSO GmbH [E] / [U] Gewässer: SV Schnatebüller Koog [E] / [U]	temporäre Verrohrung des Gewässers für temporäre Aufweitung der Zuwegung (DN 600, Länge ca. 2.20m)	vollständiger Rückbau
366	34a	Leitung Nr.: LH-13-321 Husum Nord - Niebüll Ost Mast 086	temporäre Verrohrung	a) Rohr: - Gewässer: SV Schnatebüller Koog [E] / [U] b) Rohr: TenneT TSO GmbH [E] / [U] Gewässer: SV Schnatebüller Koog [E] / [U]	temporäre Verrohrung des Gewässers für temporäre Aufweitung der Kurve Hunnebüller Weg Ecke Neuer Weg (DN 500, Länge ca. 3.10m)	vollständiger Rückbau





## Bauwerksverzeichnis Deckblatt

Planfeststellungsunterlage

Anlage 7.1

Aufgestellt  
Bayreuth, den 15.01.2016  
TenneT TSO GmbH

i.V. i.A.  
   
Brühöfner Feuerstein

geändert am:

15.07.2019

Bauwerksnummer	Blatt-Nr.	Abschnitt	Bauwerksart	a) bisheriger b) künftiger Eigentümer [E] oder Unterhaltungspflichtiger [U]	vorgesehene Regelung	Bemerkungen
1	2	3	4	5	6	7
367	34a	Leitung Nr.: LH-13-321 Husum Nord - Niebüll Ost Mast 086	temporäre Verrohrung	a) Rohr: - Graben: Flst.eigentümer [E] / [U] b) Rohr: TenneT TSO GmbH [E] / [U] Graben: Flst.eigentümer [E] / [U]	temporäre Verrohrung des Grabens für temporäre Aufweitung der Kurve Hunnebülller Weg Ecke Neuer Weg (Länge ca. 11.40m)	vollständiger Rückbau
368	34, 35	Leitung Nr.: LH-13-321 Husum Nord - Niebüll Ost Mast 086	temporäre Verrohrung	a) Rohr: - Gewässer: SV Schnatebülller Koog [E] / [U] b) Rohr: TenneT TSO GmbH [E] / [U] Gewässer: SV Schnatebülller Koog [E] / [U]	temporäre Verrohrung des Gewässers für temporäre Aufweitung der Zuwegung (DN 600, Länge ca. 7.60m)	vollständiger Rückbau
369	35	Leitung Nr.: LH-13-321 Husum Nord - Niebüll Ost Mast 088, 089	temporäre Verrohrung	a) Rohr: - Graben: Flst.eigentümer [E] / [U] b) Rohr: TenneT TSO GmbH [E] / [U] Graben: Flst.eigentümer [E] / [U]	temporäre Verrohrung des Grabens für temporäre Aufweitung der Zuwegung (Länge <del>ca.</del> <del>14.50m und</del> ca. 10.90m)	vollständiger Rückbau
<del>370</del>	<del>35a</del>	<del>Leitung Nr.: LH-13-321 Husum Nord - Niebüll Ost Mast 090</del>	<del>temporäre Verrohrung</del>	<del>a) Rohr: - Graben: Flst.eigentümer [E] / [U] b) Rohr: TenneT TSO GmbH [E] / [U] Graben: Flst.eigentümer [E] / [U]</del>	<del>temporäre Verrohrung des Grabens für temporäre Aufweitung der Zuwegung (Länge ca. 3.00m)</del>	<del>vollständiger Rückbau</del>
371	35a	Leitung Nr.: LH-13-321 Husum Nord - Niebüll Ost Mast 091	temporäre Verrohrung	a) Rohr: - Graben: Flst.eigentümer [E] / [U] b) Rohr: TenneT TSO GmbH [E] / [U] Graben: Flst.eigentümer [E] / [U]	temporäre Verrohrung des Grabens für temporäre Aufweitung der Zuwegung (Länge <del>ca.</del> <del>6.00m und</del> 2x ca. 0.50m)	vollständiger Rückbau
372	37	Leitung Nr.: LH-13-321 Husum Nord - Niebüll Ost Mast 095	temporäre Verrohrung	a) Rohr: - Gewässer: SV Lindholm Kohldammer Koog [E] / [U] b) Rohr: TenneT TSO GmbH [E] / [U] Gewässer: SV Lindholm Kohldammer Koog [E] / [U]	temporäre Verrohrung des Gewässers für temporäre Aufweitung der Zuwegung (DN 800, Länge ca. 16.20m)	vollständiger Rückbau





# Bauwerksverzeichnis Deckblatt

Planfeststellungsunterlage

Anlage 7.1

Aufgestellt  
Bayreuth, den 15.01.2016  
TenneT TSO GmbH

i.V. i.A.  
   
Brühöfner Feuerstein

geändert am:

15.07.2019

Bauwerksnummer	Blatt-Nr.	Abschnitt	Bauwerksart	a) bisheriger b) künftiger Eigentümer [E] oder Unterhaltungspflichtiger [U]	vorgesehene Regelung	Bemerkungen
1	2	3	4	5	6	7
373	37, 37a	Leitung Nr.: LH-13-321 Husum Nord - Niebüll Ost Mast 096	temporäre Verrohrung	a) Rohr: - Graben: Flst.eigentümer [E] / [U] b) Rohr: TenneT TSO GmbH [E] / [U] Graben: Flst.eigentümer [E] / [U]	temporäre Verrohrung des Grabens für temporäre Aufweitung der Kurve K 115 Ecke Weg nördl. Naie Wai (Länge ca. 17.00m und ca. 1.90m)	vollständiger Rückbau
374	37, 37a	Leitung Nr.: LH-13-321 Husum Nord - Niebüll Ost Mast 096	temporäre Verrohrung	a) Rohr: - Graben: Flst.eigentümer [E] / [U] b) Rohr: TenneT TSO GmbH [E] / [U] Graben: Flst.eigentümer [E] / [U]	temporäre Verrohrung des Grabens für temporäre Aufweitung der Zuwegung (Länge <del>ca. 22.50m</del> und ca. 8.30m)	vollständiger Rückbau
375	37	Leitung Nr.: LH-13-321 Husum Nord - Niebüll Ost Mast 096	temporäre Verrohrung	a) Rohr: - Graben: Flst.eigentümer [E] / [U] b) Rohr: TenneT TSO GmbH [E] / [U] Graben: Flst.eigentümer [E] / [U]	temporäre Verrohrung des Grabens für Standsicherheit der Ramme (Länge ca. 12.00m)	vollständiger Rückbau
376	8	Leitung Nr.: LH-13-321 Husum Nord - Niebüll Ost Mast 019	temporäre Verrohrung	a) Rohr: - Graben: Flst.eigentümer [E] / [U] b) Rohr: TenneT TSO GmbH [E] / [U] Graben: Flst.eigentümer [E] / [U]	temporäre Verrohrung des Grabens für temporäre Aufweitung der Zuwegung (Länge ca. 10.80m)	vollständiger Rückbau
377	37	Leitung Nr.: LH-13-321 Husum Nord - Niebüll Ost Mast 097	temporäre Verrohrung	a) Rohr: - Graben: Flst.eigentümer [E] / [U] b) Rohr: TenneT TSO GmbH [E] / [U] Graben: Flst.eigentümer [E] / [U]	temporäre Verrohrung des Grabens für temporäre Aufweitung der Zuwegung (Länge ca. 6.40m)	vollständiger Rückbau
378	37	Leitung Nr.: LH-13-321 Husum Nord - Niebüll Ost Mast 098	temporäre Verrohrung	a) Rohr: - Graben: Flst.eigentümer [E] / [U] b) Rohr: TenneT TSO GmbH [E] / [U] Graben: Flst.eigentümer [E] / [U]	temporäre Verrohrung des Grabens für temporäre Aufweitung der Zuwegung (Länge ca. 11.00m)	vollständiger Rückbau







## Bauwerksverzeichnis Deckblatt

Planfeststellungsunterlage

Anlage 7.1

Aufgestellt  
Bayreuth, den 15.01.2016  
TenneT TSO GmbH

i.V. i.A.  

  
 Brühöfner Feuerstein

geändert am:

15.07.2019

Bauwerksnummer	Blatt-Nr.	Abschnitt	Bauwerksart	a) bisheriger b) künftiger Eigentümer [E] oder Unterhaltungspflichtiger [U]	vorgesehene Regelung	Bemerkungen
1	2	3	4	5	6	7
379	37, 38	Leitung Nr.: LH-13-321 Husum Nord - Niebüll Ost Mast 098	temporäre Verrohrung	a) Rohr: - Graben: Flst.eigentümer [E] / [U] b) Rohr: TenneT TSO GmbH [E] / [U] Graben: Flst.eigentümer [E] / [U]	temporäre Verrohrung des Grabens für temporäre Aufweitung der Kurve Fooderwäi Ecke Weg nördl. Lindholm (Länge ca. 12.50m)	vollständiger Rückbau
380	37c	<del>Leitung Nr.: LH-13-321 Husum Nord - Niebüll Ost Mast 101</del>	<del>temporäre Verrohrung</del>	<del>a) Rohr: - Graben: Flst.eigentümer [E] / [U] b) Rohr: TenneT TSO GmbH [E] / [U] Graben: Flst.eigentümer [E] / [U]</del>	<del>temporäre Verrohrung des Grabens für temporäre Aufweitung der Kurve Fooderwäi Ecke K89 und Kurve Fooderwäi Ecke Weg nördl. Fooderwäi (Länge ca. 32.00m und ca. 13.50m)</del>	<del>vollständiger Rückbau</del>
381	38	<del>Leitung Nr.: LH-13-321 Husum Nord - Niebüll Ost Mast 101</del>	<del>temporäre Verrohrung</del>	<del>a) Rohr: - Graben: Flst.eigentümer [E] / [U] b) Rohr: TenneT TSO GmbH [E] / [U] Graben: Flst.eigentümer [E] / [U]</del>	<del>temporäre Verrohrung des Grabens für temporäre Aufweitung der Zuwegung (Länge ca. 16.00m und ca. 9.00m)</del>	<del>vollständiger Rückbau</del>
382	38	Leitung Nr.: LH-13-321 Husum Nord - Niebüll Ost Mast 101	temporäre Verrohrung	a) Rohr: - Gewässer: SV Lindholm Kohldammer Koog [E] / [U] b) Rohr: TenneT TSO GmbH [E] / [U] Gewässer: SV Lindholm Kohldammer Koog [E] / [U]	temporäre Verrohrung des Gewässers für temporäre Aufweitung der Zuwegung (DN 600, Länge ca. 2.10m)	vollständiger Rückbau
383	38	Leitung Nr.: LH-13-321 Husum Nord - Niebüll Ost Mast 102	temporäre Verrohrung	a) Rohr: - Graben: Flst.eigentümer [E] / [U] b) Rohr: TenneT TSO GmbH [E] / [U] Graben: Flst.eigentümer [E] / [U]	temporäre Verrohrung des Grabens für temporäre Aufweitung der Zuwegung (Länge ca. 7.50m)	vollständiger Rückbau
384	38	<del>Leitung Nr.: LH-13-321 Husum Nord - Niebüll Ost Mast 103</del>	<del>temporäre Verrohrung</del>	<del>a) Rohr: - Graben: Flst.eigentümer [E] / [U] b) Rohr: TenneT TSO GmbH [E] / [U] Graben: Flst.eigentümer [E] / [U]</del>	<del>temporäre Verrohrung des Grabens für temporäre Aufweitung der Zuwegung (Länge ca. 18.00m)</del>	<del>vollständiger Rückbau</del>



# Bauwerksverzeichnis

## Deckblatt

Planfeststellungsunterlage

Anlage 7.1

Aufgestellt  
Bayreuth, den 15.01.2016  
TenneT TSO GmbH

i.V. i.A.  
  
Brühöfner  
  
Feuerstein

geändert am:

15.07.2019

Bauwerksnummer	Blatt-Nr.	Abschnitt	Bauwerksart	a) bisheriger b) künftiger Eigentümer [E] oder Unterhaltungspflichtiger [U]	vorgesehene Regelung	Bemerkungen
1	2	3	4	5	6	7
385	39, 39a	Leitung Nr.: LH-13-142 Brekum - Niebüll Mast 104N	temporäre Verrohrung	a) Rohr: - Graben: Flst.eigentümer [E] / [U] b) Rohr: TenneT TSO GmbH [E] / [U] Graben: Flst.eigentümer [E] / [U]	temporäre Verrohrung des Grabens für Standsicherheit der Ramme (Länge ca. 18.00m)	vollständiger Rückbau
386	39, 44, 39a	Leitung Nr.: LH-13-142 Brekum - Niebüll Mast 105N Leitung Nr.: LH-13-108 Flensburg - Niebüll	temporäre Verrohrung	a) Rohr: - Graben: Flst.eigentümer [E] / [U] b) Rohr: TenneT TSO GmbH [E] / [U] Graben: Flst.eigentümer [E] / [U]	temporäre Verrohrung des Grabens für Standsicherheit der Ramme (Länge ca. 12.00m und ca. 11.00m)	vollständiger Rückbau
387	44	Leitung Nr.: LH-13-321 Husum Nord - Niebüll Ost Mast 104	temporäre Verrohrung	a) Rohr: - Graben: Flst.eigentümer [E] / [U] b) Rohr: TenneT TSO GmbH [E] / [U] Graben: Flst.eigentümer [E] / [U]	temporäre Verrohrung des Grabens für temporäre Aufweitung der Zuwegung (Länge ca. 14.30m)	vollständiger Rückbau
388	36, 37, 37a	Leitung Nr.: LH-13-108 Flensburg - Niebüll Mast 85 - Mast 86	Hochspannungs- freileitung	a) SH Netz AG b) SH Netz AG	Erdseilabsenkung an der 110-kV-Leitung Flensburg - Niebüll, Mast 85-86	
<del>389</del>	<del>4</del>	<del>Leitungs-Nr.: LH 13-139 Husum - Breklum Mast 22 - 25</del>	<del>Kabelbrücke</del>	<del>a) - b) TenneT TSO GmbH</del>	<del>Kabelbrücke für Querung des Kabelprovisoriums 2.K2 mit Sielgewässer und Ostermaas</del>	<del>vollständiger Rückbau</del>
<del>390</del>	<del>13, 41</del>	<del>Leitungs-Nr.: LH 13-139 Husum - Breklum Mast 41 - 52</del>	<del>Kabelbrücke</del>	<del>a) - b) TenneT TSO GmbH</del>	<del>Kabelbrücke für Querung des Kabelprovisoriums 3.K3 mit Zuwegung</del>	<del>vollständiger Rückbau</del>
<del>391</del>	<del>41, 42</del>	<del>Leitungs-Nr.: LH 13-139 Husum - Breklum Mast 41 - 52</del>	<del>Kabelbrücke</del>	<del>a) - b) TenneT TSO GmbH</del>	<del>Kabelbrücke für Querung des Kabelprovisoriums 3.K4 mit Straße</del>	<del>vollständiger Rückbau</del>
<del>392</del>	<del>42</del>	<del>Leitungs-Nr.: LH 13-142 Brekum - Niebüll Mast 1 - Mast 11</del>	<del>Kabelbrücke</del>	<del>a) - b) TenneT TSO GmbH</del>	<del>Kabelbrücke für Querung des Kabelprovisoriums 3.K5/4.K1 mit Bahnlinie Elmshorn - Westerland</del>	<del>vollständiger Rückbau</del>
393					Leernummer	
394	16	Leitungs Nr.: LH-13-142 Brekum - Niebüll Mast 1 - Mast 11	Kabelbrücke	a) - b) TenneT TSO GmbH	Kabelbrücke für Querung des Kabelprovisoriums 4.K3 mit Luxberger Weg und Zuwegung	vollständiger Rückbau





# Bauwerksverzeichnis Deckblatt

Planfeststellungsunterlage

Anlage 7.1

Aufgestellt  
Bayreuth, den 15.01.2016  
TenneT TSO GmbH

i.V. i.A.  
   
Brühöfner Feuerstein

geändert am:

15.07.2019

Bauwerksnummer	Blatt-Nr.	Abschnitt	Bauwerksart	a) bisheriger b) künftiger Eigentümer [E] oder Unterhaltungspflichtiger [U]	vorgesehene Regelung	Bemerkungen
1	2	3	4	5	6	7
395	16, 17	Leitungs Nr.: LH-13-142 Breklum - Niebüll Mast 1 - Mast 11	Kabelbrücke	a) - b) TenneT TSO GmbH	Kabelbrücke für Querung des Kabelprovisoriums 4.K4 mit Heideweg 1	vollständiger Rückbau
<del>396</del>	<del>19, 43</del>	<del>Leitungs Nr.: LH-13-142 Breklum - Niebüll Mast 15 - Mast 19</del>	<del>Kabelbrücke</del>	<del>a) - b) TenneT TSO GmbH</del>	<del>Kabelbrücke für Querung des Kabelprovisoriums 5.K2 mit Zuwegung</del>	<del>vollständiger Rückbau</del>
<del>397</del>	<del>43</del>	<del>Leitungs Nr.: LH-13-142 Breklum - Niebüll Mast 15 - Mast 19</del>	<del>Kabelbrücke</del>	<del>a) - b) TenneT TSO GmbH</del>	<del>Kabelbrücke für Querung des Kabelprovisoriums 5.K4 mit Weg zu UW Sönnebüll</del>	<del>vollständiger Rückbau</del>
398	21b	Leitungs Nr.: LH-13-142 Breklum - Niebüll Mast 21 - Mast 23	Kabelbrücke	a) - b) TenneT TSO GmbH	Kabelbrücke für Querung des Kabelprovisoriums 6.K1 mit Zuwegungen	vollständiger Rückbau
399	24	Leitungs Nr.: LH-13-142 Breklum - Niebüll Mast 29 - Mast 34 , Mast 31	Kabelbrücke	a) - b) TenneT TSO GmbH	Kabelbrücke für Querung des Kabelprovisoriums 7.K1 mit Zuwegung	vollständiger Rückbau
<del>400</del>	<del>24</del>	<del>Leitungs Nr.: LH-13-142 Breklum - Niebüll Mast 29 - Mast 34 , Mast 31</del>	<del>Kabelbrücke</del>	<del>a) - b) TenneT TSO GmbH</del>	<del>Kabelbrücke für Querung des Kabelprovisoriums 7.K2 mit Zuwegungen und Sielgewässer</del>	<del>vollständiger Rückbau</del>
401	24, 25	Leitungs Nr.: LH-13-142 Breklum - Niebüll Mast 29 - Mast 34 , Mast 31	Kabelbrücke	a) - b) TenneT TSO GmbH	Kabelbrücke für Querung des Kabelprovisoriums 7.K3 mit Moose Wai 1	vollständiger Rückbau
402	14,15,42	Leitungs Nr.: LH-13-173 Breklum - Niebüll Mast 5 - Mast 6	Kabelbrücke	a) - b) TenneT TSO GmbH	Kabelbrücke für Querung des Kabelprovisoriums 13.K1 mit Zuwegungen	vollständiger Rückbau
<del>403</del>	<del>35a, 37a</del>	<del>Leitungs Nr.: LH-13-142 Breklum - Niebüll Mast 63 - Mast 64</del>	<del>Kabelbrücke</del>	<del>a) - b) TenneT TSO GmbH</del>	<del>Kabelbrücke für Querung des Kabelprovisoriums 10.K1 mit Sielgewässer und Zuwegung</del>	<del>vollständiger Rückbau</del>
<del>404</del>	<del>37a</del>	<del>Leitungs Nr.: LH-13-142 Breklum - Niebüll Mast 63 - Mast 64</del>	<del>Kabelbrücke</del>	<del>a) - b) TenneT TSO GmbH</del>	<del>Kabelbrücke für Querung des Kabelprovisoriums 10.K1 mit Stadionstraße, Zuwegung und Sielgewässer</del>	<del>vollständiger Rückbau</del>





# Bauwerksverzeichnis Deckblatt

Planfeststellungsunterlage

Anlage 7.1

Aufgestellt  
Bayreuth, den 15.01.2016  
TenneT TSO GmbH

i.V. i.A.  
   
Brühöfner Feuerstein

geändert am:

15.07.2019

Bauwerksnummer	Blatt-Nr.	Abschnitt	Bauwerksart	a) bisheriger b) künftiger Eigentümer [E] oder Unterhaltungspflichtiger [U]	vorgesehene Regelung	Bemerkungen
1	2	3	4	5	6	7
405	38, 39, 39a	<del>Leitungs-Nr.: LH-13-108 Flensburg - Niebüll Mast 95 - UW Niebüll</del>	Kabelbrücke	<del>a) - b) TenneT TSO GmbH</del>	<del>Kabelbrücke für Querung des Kabelprovisoriums 11.K1 mit Wegacker</del>	<del>vollständiger Rückbau</del>
406					Leernummer	
407	39a	<del>Leitungs-Nr.: LH-13-108 Flensburg - Niebüll Mast 95 - UW Niebüll</del>	Kabelbrücke	<del>a) - b) TenneT TSO GmbH</del>	<del>Kabelbrücke für Querung des Kabelprovisoriums 11.K1 mit Sielgewässer und Zuwegung</del>	<del>vollständiger Rückbau</del>
408	44	Leitungs Nr.: LH-13-321 Flensburg - Niebüll UW Niebüll Ost	temporäre Verrohrung	a) Rohr: - Graben: Gemeinde [E]/[U] b) Rohr: TenneT TSO GmbH [E]/[U] Graben: Gemeinde [E]/[U]	Herstellung eines Durchlasses DN 400 auf einer Länge von ca. 8 m und Anbindung an den bestehenden Durchlass mittels Fertigteilschacht zur Verbindung der Straßenseitengräben bei der temporären Aufweitung B5 / Hörnkweg.	Flurstück 88 vollständiger Rückbau
409	44	Leitungs Nr.: LH-13-321 Flensburg - Niebüll UW Niebüll Ost	dauerhafte Verrohrung	a) Rohr: - Graben: Gemeinde [E]/[U] b) Rohr: TenneT TSO GmbH [E]/[U] Graben: Gemeinde [E]/[U]	Herstellung eines Durchlasses DN 400 auf einer Länge von ca. 11 m zur Verbindung der Straßenseitengräben bei der neu errichteten Anlagenzufahrt 1.	Flurstück 63
410	44	Leitungs Nr.: LH-13-321 Flensburg - Niebüll UW Niebüll Ost	dauerhafte Verrohrung	a) Rohr: - Graben: Gemeinde [E]/[U] b) Rohr: TenneT TSO GmbH [E]/[U] Graben: Gemeinde [E]/[U]	Herstellung eines Durchlasses DN 400 auf einer Länge von ca. 15 m und Anbindung an den bestehenden Durchlass zur Verbindung der Straßenseitengräben bei der neu errichteten Anlagenzufahrt 2.	Flurstück 61
411	44	Leitungs Nr.: LH-13-321 Flensburg - Niebüll UW Niebüll Ost	Anschluss Trinkwasser	a) - b) TenneT TSO GmbH [E]/[U]	Herstellung einer Trinkwasserleitung und Anschluss beim WV Drei Harden.	Flurstück 64, 61, 196
412	16, 16a	Leitung Nr.: LH-13-321 Husum Nord - Niebüll Ost Mast 038	temporäre Verrohrung	a) Rohr: - Graben: Flst.eigentümer [E] / [U] b) Rohr: TenneT TSO GmbH [E] / [U] Graben: Flst.eigentümer [E] / [U]	temporäre Verrohrung des <del>Grabens</del> für temporäre Aufweitung der Zuwegung ( <del>DN-200</del> , Länge ca. 2.70m)	vollständiger Rückbau



# Bauwerksverzeichnis

## Deckblatt

Planfeststellungsunterlage

Anlage 7.1

Aufgestellt  
Bayreuth, den 15.01.2016  
TenneT TSO GmbH

i.V. i.A.  
  
Brühöfner   
Feuerstein

geändert am:

15.07.2019

Bauwerksnummer	Blatt-Nr.	Abschnitt	Bauwerksart	a) bisheriger b) künftiger Eigentümer [E] oder Unterhaltungspflichtiger [U]	vorgesehene Regelung	Bemerkungen
1	2	3	4	5	6	7
413	39, 39a	Leitung Nr.: LH-13-142 Brekum - Niebüll Mast 104N	dauerhafte Verrohrung	a) Rohr: - Graben: Flst.eigentümer [E] / [U] b) Rohr: TenneT TSO GmbH [E] / [U] Graben: Flst.eigentümer [E] / [U]	dauerhafte Verrohrung des Grabens für Arbeitsfläche Mast 104N (Länge ca. 7.00m)	Flurstück 66 und 67
414	38, 39, 39a	Leitung Nr.: LH-13-108 Provisorium	neue Zufahrt	a) - b) TenneT TSO GmbH [E/U]	Neubau temporäre Zufahrt von Wegacker für Bauausführung Mast 103 Zuwegung Provisorium und Gerüstfläche	Zufahrt Nummer Z4358 Flurstück 47 Rückbau nach Herstellung
415					Leernummer	
416	6, 7	<del>Leitungs Nr.: LH 13 321 Husum - Niebüll Mast 015</del>	<del>temporäre Verrohrung</del>	<del>a) Rohr: - Graben: Gemeinde [E]/[U] b) Rohr: TenneT TSO GmbH [E]/[U] Graben: Gemeinde [E]/[U]</del>	<del>temporäre Verrohrung des Grabens für Mastabankerung Mast 015 (Länge ca. 5.00m)</del>	<del>Flurstück 49/30 vollständiger Rückbau</del>
417	6, 7	<del>Leitungs Nr.: LH 13 321 Husum - Niebüll Mast 015</del>	<del>temporäre Verrohrung</del>	<del>a) Rohr: - Graben: Gemeinde [E]/[U] b) Rohr: TenneT TSO GmbH [E]/[U] Graben: Gemeinde [E]/[U]</del>	<del>temporäre Verrohrung des Grabens für Mastabankerung Mast 015 (Länge ca. 5.00m)</del>	<del>Flurstück 49/29 vollständiger Rückbau</del>
418					Leernummer	
419	12	Leitungs Nr.: LH-13-321 Husum - Niebüll Mast 029	temporäre Verrohrung	a) Rohr: - Graben: Gemeinde [E]/[U] b) Rohr: TenneT TSO GmbH [E]/[U] Graben: Gemeinde [E]/[U]	temporäre Verrohrung des Grabens für Mastabankerung Mast 029 (Länge ca. 5.30m)	Flurstück 69 vollständiger Rückbau
420	19, 20	Leitungs Nr.: LH-13-321 Husum - Niebüll Mast 047	temporäre Verrohrung	a) Rohr: - Graben: Gemeinde [E]/[U] b) Rohr: TenneT TSO GmbH [E]/[U] Graben: Gemeinde [E]/[U]	temporäre Verrohrung des Grabens für Mastabankerung Mast 047 (Länge ca. 0.40m und 0.80 m)	vollständiger Rückbau
421	24, 25	Leitungs Nr.: LH-13-321 Husum - Niebüll Mast 061	temporäre Verrohrung	a) Rohr: - Graben: Gemeinde [E]/[U] b) Rohr: TenneT TSO GmbH [E]/[U] Graben: Gemeinde [E]/[U]	temporäre Verrohrung des Grabens für Mastabankerung Mast 061 (Länge ca. 5.00m)	Flurstück 20 vollständiger Rückbau



# Bauwerksverzeichnis

## Deckblatt

Planfeststellungsunterlage

Anlage 7.1

Aufgestellt Bayreuth, den 15.01.2016 TenneT TSO GmbH	
i.V.  Brühföner	i.A.  Feuerstein
geändert am:	15.07.2019

Bauwerksnummer	Blatt-Nr.	Abschnitt	Bauwerksart	a) bisheriger b) künftiger Eigentümer [E] oder Unterhaltungspflichtiger [U]	vorgesehene Regelung	Bemerkungen
1	2	3	4	5	6	7
422	24, 25	Leitungs Nr.: LH-13-321 Husum - Niebüll Mast 061	neue Zufahrt	a) - b) TenneT TSO GmbH [E/U]	Neubau temporäre Zufahrt von Moose Wai 2 Weg für Mastabankerung Mast 061	Zufahrtsnummer Z4548 Flurstück 20 Rückbau nach Herstellung
423	40, 2a	UW Husum Nord - UW Horstedt	neue Zufahrt	a) - b) TenneT TSO GmbH [E/U]	Neubau temporäre Zufahrt von Lehmkuhlenweg für Kabelplanung 110kV UW Husum	Zufahrtsnummer Z4550 Flurstück 58/3 Rückbau nach Herstellung
424	42	Leitungs Nr.: LH-13-142 Brekum - Niebüll Mast 4N	neue Zufahrt	a) - b) TenneT TSO GmbH [E/U]	Neubau temporäre Zufahrt von Breedeweg für Provisorium (LH-13-142) <b>und Gerüstfläche</b>	Zufahrtsnummer Z4552 Flurstück 8 Rückbau nach Herstellung
425	2, 3	Leitungs Nr.: LH-13-321 Husum - Niebüll Mast 005	temporäre Verrohrung	a) Rohr: - Graben: Gemeinde [E]/[U] b) Rohr: TenneT TSO GmbH [E]/[U] Graben: Gemeinde [E]/[U]	temporäre Verrohrung des Grabens für temporäre Aufweitung der Kurve Hauptstraße Ecke Heidweg (Länge ca. <b>4.80m</b> )	vollständiger Rückbau
426					Leernummer	
427	6, 7	<del>Leitungs Nr.: LH-13-321 Husum - Niebüll Mast 015</del>	<del>temporäre Verrohrung</del>	<del>a) Rohr: - Graben: Gemeinde [E]/[U] b) Rohr: TenneT TSO GmbH [E]/[U] Graben: Gemeinde [E]/[U]</del>	<del>temporäre Verrohrung des Grabens für Arbeitsfläche Mast 015 (Länge ca. 26.50m)</del>	<del>vollständiger Rückbau</del>
428	27, 28	Leitungs Nr.: LH-13-321 Husum - Niebüll Mast 067-068	Schutzgerüst	a) - b) TenneT TSO GmbH	Schutzgerüst für Seilzug über Sikkeackerweg	vollständiger Rückbau
429	39a	110-kV-Kabelverbindung UW Niebüll - UW Niebüll Ost	dauerhafte Verrohrung	a) Rohr: - Gewässer: SV Lindholm- Kohldammer-Koog [E] / [U] b) Rohr: TenneT TSO GmbH [E] / [U] Gewässer: SV Lindholm- Kohldammer-Koog [E] / [U]	dauerhafte Verrohrung des <b>Gewässers</b> für Zuwegung der 110-kV-Kabelverbindung (DN 500, Länge ca. 6.20m) - Nebengraben Nr. 043 (DN 600 Länge ca. 5.50m) - Klixbüller Seilzug	Flurstück 5/4, 209



## Bauwerksverzeichnis Deckblatt

Planfeststellungsunterlage

Anlage 7.1

Aufgestellt Bayreuth, den 15.01.2016 TenneT TSO GmbH	
i.V.  Brühöfner	i.A.  Feuerstein
geändert am:	15.07.2019

Bauwerksnummer	Blatt-Nr.	Abschnitt	Bauwerksart	a) bisheriger b) künftiger Eigentümer [E] oder Unterhaltungspflichtiger [U]	vorgesehene Regelung	Bemerkungen
1	2	3	4	5	6	7
430	39a	110-kV-Kabelverbindung UW Niebüll - UW Niebüll Ost	dauerhafte Verrohrung	a) Rohr: - Graben: Flst.eigentümer [E] / [U] b) Rohr: TenneT TSO GmbH [E] / [U] Graben: Flst.eigentümer [E] / [U]	dauerhafte Verrohrung des Graben für Zuwegung der 110-kV-Kabelverbindung (Länge ca. 2x 6.30m)	Flurstück 115, 117, 124
431	39a	110-kV-Kabelverbindung UW Niebüll - UW Niebüll Ost	temporäre Verrohrung	a) Rohr: - Gewässer: SV Lindholm- Kohldammer-Koog [E] / [U] b) Rohr: TenneT TSO GmbH [E] / [U] Gewässer: SV Lindholm- Kohldammer-Koog [E] / [U]	temporäre Verrohrung des <b>Gewässers</b> für Arbeitsfläche der 110-kV-Kabelverbindung (DN 500, Länge ca. 18.00m, 18.80m) - Nebengraben Nr. 043	vollständiger Rückbau
432	39a	110-kV-Kabelverbindung UW Niebüll - UW Niebüll Ost	temporäre Verrohrung	a) Rohr: - Graben: Flst.eigentümer [E] / [U] b) Rohr: TenneT TSO GmbH [E] / [U] Graben: Flst.eigentümer [E] / [U]	temporäre Verrohrung des Grabens für Arbeitsfläche der 110-kV-Kabelverbindung (Länge ca. 2x 17.50m)	vollständiger Rückbau
433	39a	110-kV-Kabelverbindung UW Niebüll - UW Niebüll Ost	temporäre Verrohrung	a) Rohr: - Graben: Flst.eigentümer [E] / [U] b) Rohr: TenneT TSO GmbH [E] / [U] Graben: Flst.eigentümer [E] / [U]	temporäre Verrohrung des Grabens für Arbeitsfläche der 110-kV-Kabelverbindung (Länge ca. 2x 17.50m)	vollständiger Rückbau
434	39a	110-kV-Kabelverbindung UW Niebüll - UW Niebüll Ost	temporäre Verrohrung	a) Rohr: - Gewässer: SV Lindholm- Kohldammer-Koog [E] / [U] b) Rohr: TenneT TSO GmbH [E] / [U] Gewässer: SV Süderhörn- Bongsielsiel [E] / [U]	temporäre Verrohrung des <b>Gewässers</b> für Arbeitsfläche der 110-kV-Kabelverbindung (DN 600, Länge ca. 18.50m, 19.00m) - Klixbüller Sielzug	vollständiger Rückbau





## Bauwerksverzeichnis Deckblatt

Planfeststellungsunterlage

Anlage 7.1

Aufgestellt  
Bayreuth, den 15.01.2016  
TenneT TSO GmbH

i.V. i.A.  

  
 Brühöfner Feuerstein

geändert am: 15.07.2019

Bauwerksnummer	Blatt-Nr.	Abschnitt	Bauwerksart	a) bisheriger b) künftiger Eigentümer [E] oder Unterhaltungspflichtiger [U]	vorgesehene Regelung	Bemerkungen
1	2	3	4	5	6	7
435	39a, 44	110-kV-Kabelverbindung UW Niebüll - UW Niebüll Ost	temporäre Verrohrung	a) Rohr: - Gewässer: SV Lindholm- Kohldammer-Koog [E] / [U] b) Rohr: TenneT TSO GmbH [E] / [U] Gewässer: SV Lindholm- Kohldammer-Koog [E] / [U]	temporäre Verrohrung des Grabens für Arbeitsfläche der 110-kV-Kabelverbindung (DN 600, Länge ca. 77.50m) - Gasthafengraben	vollständiger Rückbau
436	14	Leitungs Nr.: LH-13-321 Husum - Niebüll Mast 031	temporäre Verrohrung	a) Rohr: - Graben: Gemeinde [E]/[U] b) Rohr: TenneT TSO GmbH [E]/[U] Graben: Gemeinde [E]/[U]	temporäre Verrohrung des Grabens für temporäre Aufweitung der Kurve Almdorfer Kirchenweg Ecke Nieland (Länge ca. 8.00m und ca. 6.00m)	vollständiger Rückbau
437	25, 26	Leitungs Nr.: LH-13-321 Husum - Niebüll Mast 063	temporäre Verrohrung	a) Rohr: - Graben: Gemeinde [E]/[U] b) Rohr: TenneT TSO GmbH [E]/[U] Graben: Gemeinde [E]/[U]	temporäre Verrohrung des Grabens für temporäre Aufweitung der Zuwegung (Länge ca. 10.00m und ca. 10.80m)	vollständiger Rückbau
438	26	Leitungs Nr.: LH-13-321 Husum - Niebüll Mast 065	temporäre Verrohrung	a) Rohr: - Graben: Gemeinde [E]/[U] b) Rohr: TenneT TSO GmbH [E]/[U] Graben: Gemeinde [E]/[U]	temporäre Verrohrung des Grabens für temporäre Aufweitung der Zuwegung (Länge ca. 14.30m)	vollständiger Rückbau
439	26a, 28	Leitung Nr.: LH-13-321 Husum Nord - Niebüll Ost Mast 069	temporäre Verrohrung	a) Rohr: - Gewässer: SV Langenhorner Alter Koog [E] / [U] b) Rohr: TenneT TSO GmbH [E] / [U] Gewässer: SV Langenhorner Alter Koog [E] / [U]	temporäre Verrohrung des Gewässers für temporäre Aufweitung der Kurve Möhlenweg Ecke Sikkeweg (DN 400, Länge ca. 8.00m)	vollständiger Rückbau





## Bauwerksverzeichnis Deckblatt

Planfeststellungsunterlage

Anlage 7.1

Aufgestellt Bayreuth, den 15.01.2016 TenneT TSO GmbH	
i.V.  Brühöfner	i.A.  Feuerstein
geändert am:	15.07.2019

Bauwerksnummer	Blatt-Nr.	Abschnitt	Bauwerksart	a) bisheriger b) künftiger Eigentümer [E] oder Unterhaltungspflichtiger [U]	vorgesehene Regelung	Bemerkungen
1	2	3	4	5	6	7
440	5, 6	Leitung Nr.: LH-13-321 Husum Nord - Niebüll Ost Mast 012	temporäre Verrohrung	a) Rohr: - Graben: Flst.eigentümer [E] / [U] b) Rohr: TenneT TSO GmbH [E] / [U] Graben: Flst.eigentümer [E] / [U]	temporäre Verrohrung des Grabens für Seilzugfläche Mast 012 (Länge ca. 5.10m)	vollständiger Rückbau
441	7, 8	Leitung Nr.: LH-13-321 Husum Nord - Niebüll Ost Mast 017	temporäre Verrohrung	a) Rohr: - Graben: Flst.eigentümer [E] / [U] b) Rohr: TenneT TSO GmbH [E] / [U] Graben: Flst.eigentümer [E] / [U]	temporäre Verrohrung des Grabens für Mastarbeitsfläche, Seilzug, Mastabankerung Mast 017 und Zuwegung Provisorium (Länge ca. 55.00m)	vollständiger Rückbau
442	7	Leitung Nr.: LH-13-321 Husum Nord - Niebüll Ost Mast 017	temporäre Verrohrung	a) Rohr: - Gewässer: SV Hattstedter Marsch [E] / [U] b) Rohr: TenneT TSO GmbH [E] / [U] Gewässer: SV Hattstedter Marsch [E] / [U]	temporäre Verrohrung des Gewässers für temporäre Aufweitung der Zuwegung (DN 500, Länge ca. 6.00m)	vollständiger Rückbau
443	5,6	Leitungs Nr.: LH-13-321 Husum Nord - Niebüll Ost Mast 012	dauerhafte Verrohrung	a) Rohr: - Graben: Flst.eigentümer [E] / [U] b) Rohr: TenneT TSO GmbH [E] / [U] Graben: Flst.eigentümer [E] / [U]	dauerhafte Verrohrung des Grabens für Mastzuwegung Mast 012 (Länge ca. 5.50m)	Flurstück 9/4, 121/4
444	5,6	Leitungs Nr.: LH-13-321 Husum Nord - Niebüll Ost Mast 012	temporäre Verrohrung	a) Rohr: - Graben: Flst.eigentümer [E] / [U] b) Rohr: TenneT TSO GmbH [E] / [U] Graben: Flst.eigentümer [E] / [U]	temporäre Verrohrung des Grabens für Zuwegung Ankerfläche und Seilzugfläche (Länge ca. 5.50m)	vollständiger Rückbau
445	5-8	Leitung Nr.: LH-13-139 Husum - Breklum Mast 28 - Mast 35	Provisorium	a) - b) TenneT TSO GmbH	Provisorium während der Baumaßnahme im Bereich Mast 28 bis Mast 35 für die 110-kV-Leitung LH-13-139 Husum - Breklum	vollständiger Rückbau



## Bauwerksverzeichnis Deckblatt

Planfeststellungsunterlage

Anlage 7.1

Aufgestellt  
Bayreuth, den 15.01.2016

TenneT TSO GmbH

i.V. i.A.

*Bo. (B. I.)*

*[Signature]*

Brühöfner

Feuerstein

geändert am:

15.07.2019

Bauwerksnummer	Blatt-Nr.	Abschnitt	Bauwerksart	a) bisheriger b) künftiger Eigentümer [E] oder Unterhaltungspflichtiger [U]	vorgesehene Regelung	Bemerkungen
1	2	3	4	5	6	7
446	7, 8	Leitung Nr.: LH-13-139 Provisorium	temporäre Verrohrung	a) Rohr: - Graben: Flst.eigentümer [E] / [U] b) Rohr: TenneT TSO GmbH [E] / [U] Graben: Flst.eigentümer [E] / [U]	temporäre Verrohrung des Grabens für Freileitungsprovisorium 14.04 (Länge ca. 50.00m)	vollständiger Rückbau
447	39a	UW Niebüll - UW Niebüll Ost	Kabelplanung - Schutzmaßnahme für Gasleitung	a) - b) SH Netz AG	Schutzmaßnahme für Gasleitung (SH Netz AG) im Rahmen der Errichtung der Kabelverbindung zwischen UW Niebüll und UW Niebüll Ost (Bestandteil der Ausführungsplanung)	
448	16, 17	Leitung Nr.: LH-13-142 Provisorium	temporäre Verrohrung	a) Rohr: - Graben: Flst.eigentümer [E] / [U] b) Rohr: TenneT TSO GmbH [E] / [U] Graben: Flst.eigentümer [E] / [U]	temporäre Verrohrung des Grabens für Freileitungsprovisorium 4.23 (Länge ca. 46.50m)	vollständiger Rückbau
449	19, 43	Leitung Nr.: LH-13-142 Provisorium	temporäre Verrohrung	a) Rohr: - Graben: Flst.eigentümer [E] / [U] b) Rohr: TenneT TSO GmbH [E] / [U] Graben: Flst.eigentümer [E] / [U]	temporäre Verrohrung des Grabens für Schutzgerüst für Freileitungsprovisorium 5.03-5.04 (Länge ca. 7.50m)	vollständiger Rückbau
450	20, 21	Leitung Nr.: LH-13-321 Husum Nord - Niebüll Ost Mast 050 - Mast 051	temporäre Verrohrung	a) Rohr: - Graben: Flst.eigentümer [E] / [U] b) Rohr: TenneT TSO GmbH [E] / [U] Graben: Flst.eigentümer [E] / [U]	temporäre Verrohrung des Grabens für Schutzgerüst (Länge ca. 10.50m)	vollständiger Rückbau





## Bauwerksverzeichnis Deckblatt

Planfeststellungsunterlage

Anlage 7.1

Aufgestellt  
Bayreuth, den 15.01.2016  
TenneT TSO GmbH

i.V. i.A.  

  
 Brühöfner Feuerstein

geändert am:

15.07.2019

Bauwerksnummer	Blatt-Nr.	Abschnitt	Bauwerksart	a) bisheriger b) künftiger Eigentümer [E] oder Unterhaltungspflichtiger [U]	vorgesehene Regelung	Bemerkungen
1	2	3	4	5	6	7
451	24	Leitung Nr.: LH-13-142 Provisorium	temporäre Verrohrung	a) Rohr: - Graben: Flst.eigentümer [E] / [U] b) Rohr: TenneT TSO GmbH [E] / [U] Graben: Flst.eigentümer [E] / [U]	temporäre Verrohrung des Grabens für Zuwegung Provisorium (Länge ca. 5.00m)	vollständiger Rückbau
452	26	Leitung Nr.: LH-13-142 Provisorium	temporäre Verrohrung	a) Rohr: - Gewässer: SV Langenhorner Alter Koog [E] / [U] b) Rohr: TenneT TSO GmbH [E] / [U] Gewässer: SV Langenhorner Alter Koog [E] / [U]	temporäre Verrohrung des Gewässers für Freileitungsprovisorium 7.10 (DN 400, Länge ca. 50.50m)	vollständiger Rückbau
453	30	Leitung Nr.: LH-13-142 Provisorium	temporäre Verrohrung	a) Rohr: - Graben: Flst.eigentümer [E] / [U] b) Rohr: TenneT TSO GmbH [E] / [U] Graben: Flst.eigentümer [E] / [U]	temporäre Verrohrung des Grabens für Schutzgerüst für Freileitungsprovisorium 8.03-8.04 und Montagefläche Provisorium (Länge ca. 14.50m)	vollständiger Rückbau
454	30, 31	Leitung Nr.: LH-13-321 Husum Nord - Niebüll Ost Mast 076	temporäre Verrohrung	a) Rohr: - Graben: Flst.eigentümer [E] / [U] b) Rohr: TenneT TSO GmbH [E] / [U] Graben: Flst.eigentümer [E] / [U]	temporäre Verrohrung des Grabens für Seilzugfläche Mast 076 (Länge ca. 49.00m)	vollständiger Rückbau





# Bauwerksverzeichnis

## Deckblatt

Planfeststellungsunterlage

Anlage 7.1

Aufgestellt  
Bayreuth, den 15.01.2016  
TenneT TSO GmbH

i.V. i.A.  

  
 Brühöfner Feuerstein

geändert am:

15.07.2019

Bauwerksnummer	Blatt-Nr.	Abschnitt	Bauwerksart	a) bisheriger b) künftiger Eigentümer [E] oder Unterhaltungspflichtiger [U]	vorgesehene Regelung	Bemerkungen
1	2	3	4	5	6	7
455	34, 34a	Leitung Nr.: LH-13-142 Provisorium	temporäre Verrohrung	a) Rohr: - Gewässer: SV Schnatebüller Koog [E] / [U] b) Rohr: TenneT TSO GmbH [E] / [U] Gewässer: SV Schnatebüller Koog [E] / [U]	temporäre Verrohrung des Gewässers für Schutzgerüst für Freileitungsprovisorium 9.21-9.22 (DN 500, Länge ca. 15.50m)	vollständiger Rückbau
456	24, 25	Leitungs Nr.: LH-13-142 Brekum - Niebüll Mast 30 - 32	Kabelbrücke	a) - b) TenneT TSO GmbH	Kabelbrücke für Querung des Kabelprovisoriums 7.K3 mit Zuwegung	vollständiger Rückbau
457	37a	Leitung Nr.: LH-13-142 Provisorium	temporäre Verrohrung	a) Rohr: - Graben: Flst.eigentümer [E] / [U] b) Rohr: TenneT TSO GmbH [E] / [U] Graben: Flst.eigentümer [E] / [U]	temporäre Verrohrung des Grabens für Zuwegung Freileitungsprovisorium (Länge ca. 20.00m)	vollständiger Rückbau
458	38	Leitung Nr.: LH-13-321 Husum Nord - Niebüll Ost Mast 103	temporäre Verrohrung	a) Rohr: - Graben: Flst.eigentümer [E] / [U] b) Rohr: TenneT TSO GmbH [E] / [U] Graben: Flst.eigentümer [E] / [U]	temporäre Verrohrung des Grabens für Seilzugfläche Mast 103 (Länge ca. 44.00m)	vollständiger Rückbau
459	38, 39, 39a	Leitung Nr.: LH-13-108 Provisorium	temporäre Verrohrung	a) Rohr: - Gewässer: SV Lindholm Kohldammer Koog [E] / [U] b) Rohr: TenneT TSO GmbH [E] / [U] Gewässer: SV Lindholm Kohldammer Koog [E] / [U]	temporäre Verrohrung des Gewässers für Schutzgerüst für Freileitungsprovisorium 11.01-11.02 (DN 600, Länge ca. 12.50m und ca. 11.00m)	vollständiger Rückbau





## Bauwerksverzeichnis Deckblatt

Planfeststellungsunterlage

Anlage 7.1

Aufgestellt  
Bayreuth, den 15.01.2016  
TenneT TSO GmbH

i.V. i.A.  

  
 Brühöfner Feuerstein

geändert am:

15.07.2019

Bauwerksnummer	Blatt-Nr.	Abschnitt	Bauwerksart	a) bisheriger b) künftiger Eigentümer [E] oder Unterhaltungspflichtiger [U]	vorgesehene Regelung	Bemerkungen
1	2	3	4	5	6	7
460	39, 39a	Leitung Nr.: LH-13-108 Provisorium	temporäre Verrohrung	a) Rohr: - Graben: Flst.eigentümer [E] / [U] b) Rohr: TenneT TSO GmbH [E] / [U] Graben: Flst.eigentümer [E] / [U]	temporäre Verrohrung des Grabens für Freileitungsprovisorium 11.02 (Länge ca. 69.50m)	vollständiger Rückbau
461	39a	Leitung Nr.: LH-13-108 Provisorium	temporäre Verrohrung	a) Rohr: - Graben: Flst.eigentümer [E] / [U] b) Rohr: TenneT TSO GmbH [E] / [U] Graben: Flst.eigentümer [E] / [U]	temporäre Verrohrung des Grabens für Zuwegung Freileitungsprovisorium (Länge ca. 15.00m)	vollständiger Rückbau
462	5, 6	Leitung Nr.: LH-13-139 Provisorium	temporäre Verrohrung	a) Rohr: - Graben: Flst.eigentümer [E] / [U] b) Rohr: TenneT TSO GmbH [E] / [U] Graben: Flst.eigentümer [E] / [U]	temporäre Verrohrung des Grabens für Ankerfläche für Provisorium (Länge ca. 14.50m und ca. 26.00m)	vollständiger Rückbau
463	8	Leitung Nr.: LH-13-139 Provisorium	temporäre Verrohrung	a) Rohr: - Graben: Flst.eigentümer [E] / [U] b) Rohr: TenneT TSO GmbH [E] / [U] Graben: Flst.eigentümer [E] / [U]	temporäre Verrohrung des Grabens für Ankerfläche für Provisorium (Länge ca. 24.50m)	vollständiger Rückbau



## Bauwerksverzeichnis Deckblatt

Planfeststellungsunterlage

Anlage 7.1

Aufgestellt Bayreuth, den 15.01.2016 TenneT TSO GmbH	
i.V.  Brühöfner	i.A.  Feuerstein
geändert am:	15.07.2019

Bauwerksnummer	Blatt-Nr.	Abschnitt	Bauwerksart	a) bisheriger b) künftiger Eigentümer [E] oder Unterhaltungspflichtiger [U]	vorgesehene Regelung	Bemerkungen
1	2	3	4	5	6	7
464	25, 26	Leitung Nr.: LH-13-142 Provisorium	temporäre Verrohrung	a) Rohr: - Graben: Flst.eigentümer [E] / [U] b) Rohr: TenneT TSO GmbH [E] / [U] Graben: Flst.eigentümer [E] / [U]	temporäre Verrohrung des Grabens für Anker- und Seilzugfläche für Provisorium (Länge ca. 5.00m und ca. 54.50m)	vollständiger Rückbau
465	1, 40	Leitung Nr.: LH-13-139 Husum - Breklum Mast 1N	temporäre Verrohrung	a) Rohr: - Graben: Flst.eigentümer [E] / [U] b) Rohr: TenneT TSO GmbH [E] / [U] Graben: Flst.eigentümer [E] / [U]	temporäre Verrohrung des Grabens für temporäre Zuwegung Mast 1N (Länge ca. 12.50m)	vollständiger Rückbau
466	9, 10	Leitung Nr.: LH-13-139 Provisorium	temporäre Verrohrung	a) Rohr: - Graben: Flst.eigentümer [E] / [U] b) Rohr: TenneT TSO GmbH [E] / [U] Graben: Flst.eigentümer [E] / [U]	temporäre Verrohrung des Grabens für Zuwegung Provisorium (Länge ca. 25.50m)	vollständiger Rückbau
467	31, 32	Leitung Nr.: LH-13-142 Provisorium	temporäre Verrohrung	a) Rohr: - Graben: Flst.eigentümer [E] / [U] b) Rohr: TenneT TSO GmbH [E] / [U] Graben: Flst.eigentümer [E] / [U]	temporäre Verrohrung des Grabens für Anker- und Gerüstfläche für Provisorium (Länge ca. 20.50m)	vollständiger Rückbau
468	2, 2a	Leitungs Nr.: LH-13-139 Husum - Breklum Mast 20 - 21	Kabelbrücke	a) - b) TenneT TSO GmbH	Kabelbrücke für Querung des Kabelprovisoriums 2.K1 mit Zuwegung	vollständiger Rückbau
469	24, 25	Leitungs Nr.: LH-13-142 Breklum - Niebüll Mast 30 - 32	Kabelbrücke	a) - b) TenneT TSO GmbH	Kabelbrücke für Querung des Kabelprovisoriums 7.K3 mit Zuwegung	vollständiger Rückbau



# Bauwerksverzeichnis

## Deckblatt

### Planfeststellungsunterlage

### Anlage 7.1

Aufgestellt Bayreuth, den 15.01.2016 TenneT TSO GmbH	
i.V.  Brühöfner	i.A.  Feuerstein
geändert am:	15.07.2019

Bauwerksnummer	Blatt-Nr.	Abschnitt	Bauwerksart	a) bisheriger b) künftiger Eigentümer [E] oder Unterhaltungspflichtiger [U]	vorgesehene Regelung	Bemerkungen
1	2	3	4	5	6	7
470	24, 25	Leitungs Nr.: LH-13-142 Breklum - Niebüll Mast 30 - 32	Kabelbrücke	a) - b) TenneT TSO GmbH	Kabelbrücke für Querung des Kabelprovisoriums 7.K3 mit Zuwegung	vollständiger Rückbau
471	24, 25	Leitungs Nr.: LH-13-142 Breklum - Niebüll Mast 30 - 32	Kabelbrücke	a) - b) TenneT TSO GmbH	Kabelbrücke für Querung des Kabelprovisoriums 7.K3 mit Sielgewässer	vollständiger Rückbau
472	24, 25	Leitungs Nr.: LH-13-142 Breklum - Niebüll Mast 31 - 32	Kabelbrücke	a) - b) TenneT TSO GmbH	Kabelbrücke für Querung des Kabelprovisoriums 7.K4 mit Zuwegung	vollständiger Rückbau
473	36, 35a, 37a	Leitungs Nr.: LH-13-142 Breklum - Niebüll Mast 63 - 64	Kabelbrücke	a) - b) TenneT TSO GmbH	Kabelbrücke für Querung des Kabelprovisoriums 10.K1a mit Zuwegung	vollständiger Rückbau
474	36, 37a	Leitungs Nr.: LH-13-108 Flensburg - Niebüll Mast 84 - 86	Kabelbrücke	a) - b) TenneT TSO GmbH	Kabelbrücke für Querung des Kabelprovisoriums 12.K1a mit Zuwegung	vollständiger Rückbau
475	36, 37	Leitungs Nr.: LH-13-108 Flensburg - Niebüll Mast 84 - 86	Kabelbrücke	a) - b) TenneT TSO GmbH	Kabelbrücke für Querung des Kabelprovisoriums 12.K1a mit Zuwegung	vollständiger Rückbau
476	36, 37	Leitungs Nr.: LH-13-108 Flensburg - Niebüll Mast 84 - 86	Kabelbrücke	a) - b) TenneT TSO GmbH	Kabelbrücke für Querung des Kabelprovisoriums 12.K1a mit dauerhafter Zuwegung	vollständiger Rückbau
477	2, 2a, 2b	Leitung Nr.: LH-13-139 Husum - Breklum Mast 20 - Mast 21	Schutzgerüst	a) - b) TenneT TSO GmbH	Schutzgerüst für Freileitungsprovisorium über Klingeweg	vollständiger Rückbau
478	2, 3	Leitung Nr.: LH-13-139 Husum - Breklum Mast 21 - Mast 22	Schutzgerüst	a) - b) TenneT TSO GmbH	Schutzgerüst für Freileitungsprovisorium über L 273	vollständiger Rückbau
479	3	Leitung Nr.: LH-13-139 Husum - Breklum Mast 22 - Mast 23	Schutzgerüst	a) - b) TenneT TSO GmbH	Schutzgerüst für Freileitungsprovisorium über Nielandsweg	vollständiger Rückbau
480	10, 11	Leitung Nr.: LH-13-139 Husum - Breklum Mast 43 - Mast 44	Schutzgerüst	a) - b) TenneT TSO GmbH	Schutzgerüst für Freileitungsprovisorium über K 32	vollständiger Rückbau



## Bauwerksverzeichnis Deckblatt

Planfeststellungsunterlage

Anlage 7.1

Aufgestellt Bayreuth, den 15.01.2016	
TenneT TSO GmbH	
i.V.	i.A.
Brühöfner	Feuerstein
geändert am:	15.07.2019

Bauwerksnummer	Blatt-Nr.	Abschnitt	Bauwerksart	a) bisheriger b) künftiger Eigentümer [E] oder Unterhaltungspflichtiger [U]	vorgesehene Regelung	Bemerkungen
1	2	3	4	5	6	7
481	11, 12	Leitung Nr.: LH-13-139 Husum - Breklum Mast 44 - Mast 45	Schutzgerüst	a) - b) TenneT TSO GmbH	Schutzgerüst für Freileitungsprovisorium über Böberweg	vollständiger Rückbau
482	11, 12	Leitung Nr.: LH-13-139 Husum - Breklum Mast 45 - Mast 46	Schutzgerüst	a) - b) TenneT TSO GmbH	Schutzgerüst für Freileitungsprovisorium über Knüppelhusweg	vollständiger Rückbau
483	12, 13, 41	Leitung Nr.: LH-13-139 Husum - Breklum Mast 47 - Mast 48	Schutzgerüst	a) - b) TenneT TSO GmbH	Schutzgerüst für Freileitungsprovisorium über Wallsbüller Weg	vollständiger Rückbau
484	42	Leitung Nr.: LH-13-142 Breklum - Niebüll Mast 4 - Mast 5	Schutzgerüst	a) - b) TenneT TSO GmbH	Schutzgerüst für Freileitungsprovisorium über Breedeweg	vollständiger Rückbau
485	15	Leitung Nr.: LH-13-142 Breklum - Niebüll Mast 5 - Mast 6	Schutzgerüst	a) - b) TenneT TSO GmbH	Schutzgerüst für Freileitungsprovisorium über L 28	vollständiger Rückbau
486	15, 16	Leitung Nr.: LH-13-142 Breklum - Niebüll Mast 7 - Mast 8	Schutzgerüst	a) - b) TenneT TSO GmbH	Schutzgerüst für Freileitungsprovisorium über Vollstedter Weg	vollständiger Rückbau
487	19, 43	Leitung Nr.: LH-13-142 Breklum - Niebüll Mast 15 - Mast 16	Schutzgerüst	a) - b) TenneT TSO GmbH	Schutzgerüst für Freileitungsprovisorium über Straße nördlich Sönnebüll	vollständiger Rückbau
488	24, 25a	Leitung Nr.: LH-13-142 Breklum - Niebüll Mast 30 - Mast 31	Schutzgerüst	a) - b) TenneT TSO GmbH	Schutzgerüst für Freileitungsprovisorium über Oster Borgweg	vollständiger Rückbau
489	24, 25, 25a	Leitung Nr.: LH-13-142 Breklum - Niebüll Mast 30 - Mast 31	Schutzgerüst	a) - b) TenneT TSO GmbH	Schutzgerüst für Freileitungsprovisorium über Moose Wai 2	vollständiger Rückbau
490	25, 26	Leitung Nr.: LH-13-142 Breklum - Niebüll Mast 33 - Mast 34	Schutzgerüst	a) - b) TenneT TSO GmbH	Schutzgerüst für Freileitungsprovisorium über Möhlenmaad	vollständiger Rückbau
491	22	Leitung Nr.: LH-13-321 Husum Nord - Niebüll Ost Mast 056	neue Zufahrt	a) - b) TenneT TSO GmbH [E/U]	Neubau temporäre Zufahrt von Intjar für Gerüstfläche	Zufahrtennummer Z4596 Flurstück 35 Rückbau nach Herstellung





# Bauwerksverzeichnis

## Deckblatt

Planfeststellungsunterlage

Anlage 7.1

Aufgestellt Bayreuth, den 15.01.2016 TenneT TSO GmbH	
i.V.  Brühöfner	i.A.  Feuerstein
geändert am:	15.07.2019

Bauwerksnummer	Blatt-Nr.	Abschnitt	Bauwerksart	a) bisheriger b) künftiger Eigentümer [E] oder Unterhaltungspflichtiger [U]	vorgesehene Regelung	Bemerkungen
1	2	3	4	5	6	7
492	22a	Leitung Nr.: LH-13-142 Breklum - Niebüll Mast 26 - Mast 27	neue Zufahrt	a) - b) TenneT TSO GmbH [E/U]	Neubau temporäre Zufahrt von Intjar für Gerüstfläche Rückbau	Zufahrtennummer Z4597 Flurstück 35 Rückbau nach Herstellung
493	22a	Leitung Nr.: LH-13-142 Breklum - Niebüll Mast 26 - Mast 27	temporäre Verrohrung	a) Rohr: - Graben: Flst.eigentümer [E] / [U] b) Rohr: TenneT TSO GmbH [E] / [U] Graben: Flst.eigentümer [E] / [U]	temporäre Verrohrung des Grabens für Zuwegung zu Gerüstfläche für Rückbau (Länge ca. 5.00m)	vollständiger Rückbau
494	22a	Leitung Nr.: LH-13-142 Breklum - Niebüll Mast 26 - Mast 27	neue Zufahrt	a) - b) TenneT TSO GmbH [E/U]	Neubau temporäre Zufahrt von Intjar für Gerüstfläche Rückbau	Zufahrtennummer Z4598 Flurstück 35 Rückbau nach Herstellung
495	30	Leitung Nr.: LH-13-142 Breklum - Niebüll Mast 42 - Mast 43	Schutzgerüst	a) - b) TenneT TSO GmbH	Schutzgerüst für Freileitungsprovisorium über B 5	vollständiger Rückbau
496	31, 32, 32a	Leitung Nr.: LH-13-142 Breklum - Niebüll Mast 50 - Mast 51	Schutzgerüst	a) - b) TenneT TSO GmbH	Schutzgerüst für Freileitungsprovisorium über DB AG Strecke 1210 Elmshorn - Westerland	vollständiger Rückbau
497	32a	Leitung Nr.: LH-13-142 Breklum - Niebüll Mast 51 - Mast 52	Schutzgerüst	a) - b) TenneT TSO GmbH	Schutzgerüst für Freileitungsprovisorium über Hardenweg	vollständiger Rückbau
498	34	Leitung Nr.: LH-13-142 Breklum - Niebüll Mast 55 - Mast 56	Schutzgerüst	a) - b) TenneT TSO GmbH	Schutzgerüst für Freileitungsprovisorium über K 88	vollständiger Rückbau
499	34, 34a	Leitung Nr.: LH-13-142 Breklum - Niebüll Mast 56 - Mast 57	Schutzgerüst	a) - b) TenneT TSO GmbH	Schutzgerüst für Freileitungsprovisorium über DB AG Strecke 1210 Elmshorn - Westerland	vollständiger Rückbau
500	34, 34a	Leitung Nr.: LH-13-142 Breklum - Niebüll Mast 57 - Mast 58	Schutzgerüst	a) - b) TenneT TSO GmbH	Schutzgerüst für Freileitungsprovisorium über Hunnebüller Weg	vollständiger Rückbau
501	35a, 37a	Leitung Nr.: LH-13-142 Breklum - Niebüll Mast 62 - Mast 63	Schutzgerüst	a) - b) TenneT TSO GmbH	Schutzgerüst für Freileitungsprovisorium über DB AG Strecke 1001 Flensburg-Weiche - Lindholm	vollständiger Rückbau



# Bauwerksverzeichnis Deckblatt

Planfeststellungsunterlage

Anlage 7.1

Aufgestellt  
Bayreuth, den 15.01.2016  
TenneT TSO GmbH

i.V. i.A.  
  
Brühöfner   
Feuerstein

geändert am:

15.07.2019

Bauwerksnummer	Blatt-Nr.	Abschnitt	Bauwerksart	a) bisheriger b) künftiger Eigentümer [E] oder Unterhaltungspflichtiger [U]	vorgesehene Regelung	Bemerkungen
1	2	3	4	5	6	7
502	36, 37a	Leitungs Nr.: LH-13-108 Flensburg - Niebüll Mast 84 - 85	Schutzgerüst	a) - b) TenneT TSO GmbH	Schutzgerüst für Freileitungsprovisorium über DB AG Strecke 1001 Flensburg-Weiche - Lindholm	vollständiger Rückbau
503	36, 37a	Leitung Nr.: LH-13-142 Brekum - Niebüll Mast 63 - Mast 64	Schutzgerüst	a) - b) TenneT TSO GmbH	Schutzgerüst für Freileitungsprovisorium über MSP-Freileitung, SH Netz AG und Stadionstraße	vollständiger Rückbau
504	38, 39, 39a	Leitung Nr.: LH-13-142 Brekum - Niebüll Mast 73 - Mast 74	Schutzgerüst	a) - b) TenneT TSO GmbH	Schutzgerüst für Freileitungsprovisorium über Wegacker	vollständiger Rückbau
505	38, 39, 39a	Leitungs Nr.: LH-13-108 Flensburg - Niebüll Mast 95	Mastverstärkung	a) - b) SH Netz AG	Maßnahme zur Verstärkung von Mast 95	
506	24, 25	Leitung Nr.: LH-13-142 Provisorium	temporäre Verrohrung	a) Rohr: - Graben: Flst.eigentümer [E] / [U] b) Rohr: TenneT TSO GmbH [E] / [U] Graben: Flst.eigentümer [E] / [U]	temporäre Verrohrung des Grabens für Zuwegung zu Provisorium (Länge ca. 8.70m)	vollständiger Rückbau
507	24, 25	Leitung Nr.: LH-13-142 Provisorium	neue Zufahrt	a) - b) TenneT TSO GmbH [E/U]	Neubau temporäre Zufahrt von Moose Wai 2 für Provisorium	Zufahrtennummer Z4584 Flurstück 18 Rückbau nach Herstellung
508	24	Leitung Nr.: LH-13-142 Provisorium	temporäre Verrohrung	a) Rohr: - Graben: Flst.eigentümer [E] / [U] b) Rohr: TenneT TSO GmbH [E] / [U] Graben: Flst.eigentümer [E] / [U]	temporäre Verrohrung des Grabens für Provisorium (Länge ca. 39.50m)	vollständiger Rückbau



# Bauwerksverzeichnis Deckblatt

Planfeststellungsunterlage

Anlage 7.1

Aufgestellt Bayreuth, den 15.01.2016 TenneT TSO GmbH	
i.V.  Brühöfner	i.A.  Feuerstein
geändert am:	15.07.2019

Bauwerksnummer	Blatt-Nr.	Abschnitt	Bauwerksart	a) bisheriger b) künftiger Eigentümer [E] oder Unterhaltungspflichtiger [U]	vorgesehene Regelung	Bemerkungen
1	2	3	4	5	6	7
509	25, 26	Leitung Nr.: LH-13-321 Husum Nord - Niebüll Ost Mast 063	neue Zufahrt	a) - b) TenneT TSO GmbH [E/U]	Neubau temporäre Zufahrt von Möhlenmaad für Bauausführung Mast 063	Zufahrtsnummer Z4560 Flurstück 137 Rückbau nach Herstellung
510	28	Leitung Nr.: LH-13-321 Husum Nord - Niebüll Ost Mast 070	neue Zufahrt	a) - b) TenneT TSO GmbH [E/U]	Neubau temporäre Zufahrt von Möhlenweg für Bauausführung Mast 070	Zufahrtsnummer Z4561 Flurstück 57/2 Rückbau nach Herstellung
511	42	Leitung Nr.: LH-13-142 Brekum - Niebüll Mast 2	Mastverstärkung	a) - b) SH Netz AG	Maßnahme zur Verstärkung von Mast 2	
512	21b	Leitung Nr.: LH-13-321 Husum Nord - Niebüll Ost Mast 051	neue Zufahrt	a) - b) TenneT TSO GmbH [E/U]	Neubau temporäre Zufahrt von Weg östl. Karckenweg für Bauausführung Mast 051	Zufahrtsnummer Z4469 Flurstück 74/2 Rückbau nach Herstellung
513	42	Leitung Nr.: LH-13-142 Brekum - Niebüll Mast 3	Mastverstärkung	a) - b) SH Netz AG	Maßnahme zur Verstärkung von Mast 3	
514	13, 41	Leitung Nr.: LH-13-139 Husum - Breklum Mast 49	Mastverstärkung	a) - b) SH Netz AG	Maßnahme zur Verstärkung von Mast 49	
515	41	Leitung Nr.: LH-13-139 Husum - Breklum Mast 50	Mastverstärkung	a) - b) SH Netz AG	Maßnahme zur Verstärkung von Mast 50	
516	41, 42	Leitung Nr.: LH-13-139 Husum - Breklum Mast 51	Mastverstärkung	a) - b) SH Netz AG	Maßnahme zur Verstärkung von Mast 51	
517 - 999					Nummern nicht belegt	
1000	Anlage 3.8.3.1 Blatt 1-3 Anlage 4.1 Blatt 2,3,2b	Leitung Nr.: LH-13-321 Husum Nord - Niebüll Ost Klingeweg 1	Wegeertüchtigung	a) - b) TenneT TSO GmbH [E] / (U)	temporäre Ertüchtigung und Verbreiterung des Wirtschaftsweges Klingeweg 1	Maßnahmenummer: E001 Flurstück 44 vollständiger Rückbau



# Bauwerksverzeichnis

## Deckblatt

Planfeststellungsunterlage

Anlage 7.1

Aufgestellt Bayreuth, den 15.01.2016 TenneT TSO GmbH	
i.V.  Brühöfner	i.A.  Feuerstein
geändert am:	15.07.2019

Bauwerksnummer	Blatt-Nr.	Abschnitt	Bauwerksart	a) bisheriger b) künftiger Eigentümer [E] oder Unterhaltungspflichtiger [U]	vorgesehene Regelung	Bemerkungen
1	2	3	4	5	6	7
1001	Anlage 3.8.3.2 Blatt 1-3 Anlage 4.1 Blatt 5	Leitung Nr.: LH-13-321 Husum Nord - Niebüll Ost Bosteweg Driftweg	Wegeertüchtigung	a) - b) TenneT TSO GmbH [E] / (U)	temporäre Aufweitung der Einmündung vom Bosteweg in Driftweg	Maßnahmennummer: E002 Flurstücke 73/5, 134/5 vollständiger Rückbau
1002	Anlage 3.8.3.3 Blatt 1-3 Anlage 4.1 Blatt 5	Leitung Nr.: LH-13-321 Husum Nord - Niebüll Ost Bosteweg Lundweg	Wegeertüchtigung	a) - b) TenneT TSO GmbH [E] / (U)	temporäre Aufweitung der Einmündung vom Bosteweg in Lundweg	Maßnahmennummer: E003 Flurstücke 73/5, 132/2 vollständiger Rückbau
1003	Anlage 3.8.3.4 Blatt 1-3 Anlage 4.1 Blatt 6	Leitung Nr.: LH-13-321 Husum Nord - Niebüll Ost Weg nördl. Lundweg Elemenning	Wegeertüchtigung	a) - b) TenneT TSO GmbH [E] / (U)	temporäre Aufweitung der Einmündung vom Weg nördl. Lundweg in Elemenning	Maßnahmennummer: E004 Flurstücke 52/1, 47/3 vollständiger Rückbau
1004	Anlage 3.8.3.5 Blatt 1-3 Anlage 4.1 Blatt 10,11	Leitung Nr.: LH-13-321 Husum Nord - Niebüll Ost Schöpfwerkweg	Wegeertüchtigung	a) - b) TenneT TSO GmbH [E] / (U)	temporäre Ertüchtigung und Verbreiterung der Gemeindestraße Schöpfwerkweg	Maßnahmennummer: E005 Flurstücke 89, 91, 90 vollständiger Rückbau
1005	Anlage 3.8.3.6 Blatt 1-3 Anlage 4.1 Blatt 12	Leitung Nr.: LH-13-321 Husum Nord - Niebüll Ost Knüppelhusweg Knüppelhuus	Wegeertüchtigung	a) - b) TenneT TSO GmbH [E] / (U)	temporäre Aufweitung der Einmündung vom Knüppelhusweg in Knüppelhuus	Maßnahmennummer: E006 Flurstücke 80, 63 vollständiger Rückbau
1006	Anlage 3.8.3.7 Blatt 1-3 Anlage 4.1 Blatt 14	Leitung Nr.: LH-13-321 Husum Nord - Niebüll Ost Almdorfer Kirchenweg Borsbüllfeld	Wegeertüchtigung	a) - b) TenneT TSO GmbH [E] / (U)	temporäre Aufweitung der Einmündung vom Almdorfer Kirchenweg in Borsbüllfeld	Maßnahmennummer: E007 Flurstücke 60, 57 vollständiger Rückbau
1007	Anlage 3.8.3.8 Blatt 1-3 Anlage 4.1 Blatt 14,41	Leitung Nr.: LH-13-321 Husum Nord - Niebüll Ost Borsbüllfeld	Wegeertüchtigung	a) - b) TenneT TSO GmbH [E] / (U)	temporäre Ertüchtigung und Verbreiterung der Gemeindestraße Borsbüllfeld	Maßnahmennummer: E008 Flurstücke 57, 258 vollständiger Rückbau
1008	Anlage 3.8.3.9 Blatt 1-3 Anlage 4.1 Blatt 14,41,42	Leitung Nr.: LH-13-321 Husum Nord - Niebüll Ost Petersburger Weg	Wegeertüchtigung	a) - b) TenneT TSO GmbH [E] / (U)	temporäre Ertüchtigung und Verbreiterung der Gemeindestraße Petersburger Weg	Maßnahmennummer: E009 Flurstücke 41, 103 vollständiger Rückbau



## Bauwerksverzeichnis Deckblatt

Planfeststellungsunterlage

Anlage 7.1

Aufgestellt Bayreuth, den 15.01.2016 TenneT TSO GmbH	
i.V.  Brühöfner	i.A.  Feuerstein
geändert am:	15.07.2019

Bauwerksnummer	Blatt-Nr.	Abschnitt	Bauwerksart	a) bisheriger b) künftiger Eigentümer [E] oder Unterhaltungspflichtiger [U]	vorgesehene Regelung	Bemerkungen
1	2	3	4	5	6	7
1009	Anlage 3.8.3.10 Blatt 1-3 Anlage 4.1 Blatt 16	Leitung Nr.: LH-13-321 Husum Nord - Niebüll Ost Heide Weg 1 Luxberger Weg	Wegeertüchtigung	a) - b) TenneT TSO GmbH [E] / (U)	temporäre Aufweitung der Einmündung vom Heide Weg 1 in Luxberger Weg	Maßnahmennummer: E010 Flurstücke 85, 54, 51 vollständiger Rückbau
1010	Anlage 3.8.3.11 Blatt 1-3 Anlage 4.1 Blatt 19,43	Leitung Nr.: LH-13-321 Husum Nord - Niebüll Ost Str. nördl. Sönnebüll Weg nördl. Sönnebüll	Wegeertüchtigung	a) - b) TenneT TSO GmbH [E] / (U)	temporäre Aufweitung der Einmündung vom Str. nördl. Sönnebüll in Weg nördl. Sönnebüll	Maßnahmennummer: E011 Flurstücke 10, 11 vollständiger Rückbau
1011	Anlage 3.8.3.12 Blatt 1-3 Anlage 4.1 Blatt 21a	Leitung Nr.: LH-13-321 Husum Nord - Niebüll Ost Noa de Heide Mönkebüller Weg	Wegeertüchtigung	a) - b) TenneT TSO GmbH [E] / (U)	temporäre Aufweitung der Einmündung vom Noa de Heide in Mönkebüller Weg	Maßnahmennummer: E012 Flurstücke 6, 47 vollständiger Rückbau
1012	Anlage 3.8.3.13 Blatt 1-3 Anlage 4.1 Blatt 22	Leitung Nr.: LH-13-321 Husum Nord - Niebüll Ost Mönkebüller Weg Intjar	Wegeertüchtigung	a) - b) TenneT TSO GmbH [E] / (U)	temporäre Aufweitung der Einmündung vom Mönkebüller Weg in Intjar	Maßnahmennummer: E013 Flurstücke 14, 35 vollständiger Rückbau
1013	Anlage 3.8.3.14 Blatt 1-3 anlage 4.1 Blatt 23,24,22a	Leitung Nr.: LH-13-321 Husum Nord - Niebüll Ost Moose Wai 1	Wegeertüchtigung	a) - b) TenneT TSO GmbH [E] / (U)	temporäre Ertüchtigung und Verbreiterung der Gemeindestraße Moose Wai 1	Maßnahmennummer: E014 Flurstücke 13, 39, 40 vollständiger Rückbau
1015	Anlage 3.8.3.16 Blatt 1-3 Anlage 4.1 Blatt 24,25,25a	Leitung Nr.: LH-13-321 Husum Nord - Niebüll Ost Moose Wai 2	Wegeertüchtigung	a) - b) TenneT TSO GmbH [E] / (U)	temporäre Ertüchtigung und Verbreiterung der Gemeindestraße Moose Wai 2	Maßnahmennummer: E016 Flurstücke 18, 19, 20 vollständiger Rückbau
1016	Anlage 3.8.3.17 Blatt 1-3 Anlage 4.1 Blatt 26,26a	Leitung Nr.: LH-13-321 Husum Nord - Niebüll Ost Tannenweg 2	Wegeertüchtigung	a) - b) TenneT TSO GmbH [E] / (U)	temporäre Ertüchtigung und Verbreiterung der Gemeindestraße Tannenweg 2	Maßnahmennummer: E017 Flurstücke 117 vollständiger Rückbau
1017	Anlage 3.8.3.18 Blatt 1-3 Anlage 4.1 Blat 26,26a	Leitung Nr.: LH-13-321 Husum Nord - Niebüll Ost Weg östl. Tannenweg 2	Wegeertüchtigung	a) - b) TenneT TSO GmbH [E] / (U)	temporäre Ertüchtigung und Verbreiterung der Gemeindestraße Weg östl. Tannenweg 2	Maßnahmennummer: E018 Flurstücke 35, 61, 62 vollständiger Rückbau





## Bauwerksverzeichnis Deckblatt

Planfeststellungsunterlage

Anlage 7.1

Aufgestellt  
Bayreuth, den 15.01.2016  
TenneT TSO GmbH

i.V. i.A.  
   
Brühöfner Feuerstein

geändert am:

15.07.2019

Bauwerksnummer	Blatt-Nr.	Abschnitt	Bauwerksart	a) bisheriger b) künftiger Eigentümer [E] oder Unterhaltungspflichtiger [U]	vorgesehene Regelung	Bemerkungen
1	2	3	4	5	6	7
1018	Anlage 3.8.3.19 Blatt 1-3 Anlage 4.1 Blatt 26a	Leitung Nr.: LH-13-321 Husum Nord - Niebüll Ost Sikkeackerweg 1 Möhlenweg	Wegeertüchtigung	a) - b) TenneT TSO GmbH [E] / (U)	temporäre Aufweitung der Einmündung vom Sikkeackerweg 1 in Möhlenweg	Maßnahmennummer: E019 Flurstücke 34, 54 vollständiger Rückbau
1019	Anlage 3.8.3.20 Blatt 1-3 Anlage 4.1 Blatt 30	Leitung Nr.: LH-13-321 Husum Nord - Niebüll Ost Sottweg	Wegeertüchtigung	a) - b) TenneT TSO GmbH [E] / (U)	temporäre Ertüchtigung und Verbreiterung der Gemeindestraße Sottweg	Maßnahmennummer: E020 Flurstücke 29, 2/1 vollständiger Rückbau
1020	Anlage 3.8.3.21 Blatt 1-3 anlage 4.1 Blatt 30	Leitung Nr.: LH-13-321 Husum Nord - Niebüll Ost Sottweg Norderweg	Wegeertüchtigung	a) - b) TenneT TSO GmbH [E] / (U)	temporäre Aufweitung der Einmündung vom Sottweg in Norderweg	Maßnahmennummer: E021 Flurstücke 29, 179 vollständiger Rückbau
1021	Anlage 3.8.3.22 Blatt 1-3 Anlage 4.1 Blatt 37c	Leitung Nr.: LH-13-321 Husum Nord - Niebüll Ost Fooderwäi Weg nördl. Fooderwäi	Wegeertüchtigung	a) - b) TenneT TSO GmbH [E] / (U)	temporäre Aufweitung der Einmündung vom Fooderwäi in Weg nördl. Fooderwäi	Maßnahmennummer: E022 Flurstücke 60, 103 vollständiger Rückbau
1022	Anlage 3.8.3.23 Blatt 1-3 Anlage 4.1 Blatt 7,8,9	Leitung Nr.: LH-13-321 Husum Nord - Niebüll Ost Lagedeich	Wegeertüchtigung	a) - b) TenneT TSO GmbH [E] / (U)	temporäre Ertüchtigung und Verbreiterung der Gemeindestraße Lagedeich	Maßnahmennummer: E023 Flurstücke vollständiger Rückbau
1023	Anlage 3.8.3.24 Blatt 1-3 Anlage 4.1 Blatt 9,9a	Leitung Nr.: LH-13-321 Husum Nord - Niebüll Ost Gemeindestr. nördl. Lagedeich	Wegeertüchtigung	a) - b) TenneT TSO GmbH [E] / (U)	temporäre Ertüchtigung und Verbreiterung der Gemeindestraße Gemeindestraße Nördl. Lagedeich	Maßnahmennummer: E024 Flurstücke vollständiger Rückbau
1024-1099					Nummern nicht belegt	
1100	Anlage 3.8.3.50 Blatt 1-3 Anlage 4.1 Blatt 5	Leitung Nr.: LH-13-321 Husum Nord - Niebüll Ost Lundweg Weg nördl. Driftweg	Wegeausbau	a) - b) TenneT TSO GmbH [E] / (U)	temporäre Aufweitung der Einmündung vom Lundweg in Weg nördl. Driftweg	Maßnahmennummer: A001 Flurstücke 132/3, 129, 80, 90 vollständiger Rückbau
1101	Anlage 3.8.3.51 Blatt 1-3 Anlage 4.1 Blatt 7	Leitung Nr.: LH-13-321 Husum Nord - Niebüll Ost Elemenning Wischweg	Wegeausbau	a) - b) TenneT TSO GmbH [E] / (U)	temporäre Aufweitung der Einmündung vom Elemenning in Wischweg	Maßnahmennummer: A002 Flurstücke 133, 47/3, 40,49/33 vollständiger Rückbau





## Bauwerksverzeichnis Deckblatt

Planfeststellungsunterlage

Anlage 7.1

Aufgestellt  
Bayreuth, den 15.01.2016  
TenneT TSO GmbH

i.V. i.A.  
   
Brühöfner Feuerstein

geändert am:

15.07.2019

Bauwerksnummer	Blatt-Nr.	Abschnitt	Bauwerksart	a) bisheriger b) künftiger Eigentümer [E] oder Unterhaltungspflichtiger [U]	vorgesehene Regelung	Bemerkungen
1	2	3	4	5	6	7
1102	Anlage 3.8.3.52 Blatt 1-3 Anlage 4.1 Blatt 7	Leitung Nr.: LH-13-321 Husum Nord - Niebüll Ost Wischweg Lagedeich	Wegeausbau	a) - b) TenneT TSO GmbH [E] / (U)	temporäre Aufweitung der Einmündung vom Wischweg in Lagedeich	Maßnahmennummer: A003 Flurstücke 133, 1 vollständiger Rückbau
1103	Anlage 3.8.3.53 Blatt 1-3 Anlage 4.1 Blatt 9	Leitung Nr.: LH-13-321 Husum Nord - Niebüll Ost Lagedeich Gemeindestr. nördl. Lagedeich	Wegeausbau	a) - b) TenneT TSO GmbH [E] / (U)	temporäre Aufweitung der Einmündung vom Lagedeich in Gemeindestr. nördl. Lagedeich	Maßnahmennummer: A004 Flurstück 90, 91, 92, 105, 106, 167 vollständiger Rückbau
1104	Anlage 3.8.3.54 Blatt 1-3 Anlage 4.1 Blatt 9,9a	Leitung Nr.: LH-13-321 Husum Nord - Niebüll Ost Gemeindestr. nördl. Lagedeich Weg südl. der Arlau	Wegeausbau	a) - b) TenneT TSO GmbH [E] / (U)	temporäre Aufweitung der Einmündung von Gemeindestr. nördl. Lagedeich in Weg südl. der Arlau	Maßnahmennummer: A005 Flurstücke 83, 84, 85, 92, 93 vollständiger Rückbau
1105	Anlage 3.8.3.55 Blatt 1-3 Anlage 4.1 Blatt 10	Leitung Nr.: LH-13-321 Husum Nord - Niebüll Ost Hauptstraat K32 Schöpfwerkweg	Wegeausbau	a) - b) TenneT TSO GmbH [E] / (U)	temporäre Aufweitung der Einmündung von Hauptstraat, K32 in Schöpfwerkweg	Maßnahmennummer: A006 Flurstücke 1, 1, 89 vollständiger Rückbau
1106	Anlage 3.8.3.56 Blatt 1-3 Anlage 4.1 Blatt 13,14	Leitung Nr.: LH-13-321 Husum Nord - Niebüll Ost Almdorfer Kirchenweg Nieland	Wegeausbau	a) - b) TenneT TSO GmbH [E] / (U)	temporäre Aufweitung der Einmündung von Almdorfer Kirchenweg in Nieland	Maßnahmennummer: A007 Flurstücke 20, 21, 109 vollständiger Rückbau
1107	Anlage 3.8.3.57 Blatt 1-3 Anlage 4.1 Blatt 15	Leitung Nr.: LH-13-321 Husum Nord - Niebüll Ost Dreisdorferstr. L28 Molzenweg	Wegeausbau	a) - b) TenneT TSO GmbH [E] / (U)	temporäre Aufweitung der Einmündung von Dreisdorferstr., L28 und Molzenweg	Maßnahmennummer: A008 Flurstücke 48, 49, 97 vollständiger Rückbau
1108	Anlage 3.8.3.58 Blatt 1-3 Anlage 4.1 Blatt 24	Leitung Nr.: LH-13-321 Husum Nord - Niebüll Ost Oster Borgweg Moose Wai 1	Wegeausbau	a) - b) TenneT TSO GmbH [E] / (U)	temporäre Aufweitung der Einmündung von Oster Borgweg in Moose Wai 1	Maßnahmennummer: A009 Flurstücke 1, 13, 11, 18, 10 vollständiger Rückbau
1109	Anlage 3.8.3.59 Blatt 1-3 Anlage 4.1 Blatt 28,26a	Leitung Nr.: LH-13-321 Husum Nord - Niebüll Ost Möhlenweg Sikkeweg	Wegeausbau	a) - b) TenneT TSO GmbH [E] / (U)	temporäre Aufweitung der Einmündung von Möhlenweg in Sikkeweg	Maßnahmennummer: A010 Flurstücke 31, 19/1, 20,21, 32 vollständiger Rückbau





# Bauwerksverzeichnis Deckblatt

Planfeststellungsunterlage

Anlage 7.1

Aufgestellt  
Bayreuth, den 15.01.2016  
TenneT TSO GmbH

i.V. i.A.  
   
Brühöfner Feuerstein

geändert am:

15.07.2019

Bauwerksnummer	Blatt-Nr.	Abschnitt	Bauwerksart	a) bisheriger b) künftiger Eigentümer [E] oder Unterhaltungspflichtiger [U]	vorgesehene Regelung	Bemerkungen
1	2	3	4	5	6	7
1110	Anlage 3.8.3.60 Blatt 1-3 Anlage 4.1 Blatt 30	Leitung Nr.: LH-13-321 Husum Nord - Niebüll Ost Norderweg Weg südl. Soholmer Au	Wegeausbau	a) - b) TenneT TSO GmbH [E] / (U)	temporäre Aufweitung der Einmündung von Norderweg in Weg südl. Soholmer Au	Maßnahmennummer: A011 Flurstücke 8, 11, 181 vollständiger Rückbau
1111	Anlage 3.8.3.61 Blatt 1-3 Anlage 4.1 Blatt 31,32	Leitung Nr.: LH-13-321 Husum Nord - Niebüll Ost Hardenweg Bargumer Deichweg	Wegeausbau	a) - b) TenneT TSO GmbH [E] / (U)	temporäre Aufweitung der Einmündung von Hardenweg in Bargumer Deichweg	Maßnahmennummer: A012 Flurstücke 15, 23, 56/1 vollständiger Rückbau
1112	Anlage 3.8.3.62 Blatt 1-3 Anlage 4.1 Blatt 34a	Leitung Nr.: LH-13-321 Husum Nord - Niebüll Ost Neuer Weg Hunnebüller Weg	Wegeausbau	a) - b) TenneT TSO GmbH [E] / (U)	temporäre Aufweitung der Einmündung von Neuer Weg in Hunnebüller Weg	Maßnahmennummer: A013 Flurstücke 17, 18, 67, 70, 69 vollständiger Rückbau
1113	Anlage 3.8.3.63 Blatt 1-3 Anlage 4.1 Blatt 37	Leitung Nr.: LH-13-321 Husum Nord - Niebüll Ost Naie Wäi K115 Stadionstr.	Wegeausbau	a) - b) TenneT TSO GmbH [E] / (U)	temporäre Aufweitung der Einmündung von Naie Wäi, K115 in Stadionstr.	Maßnahmennummer: A014 Flurstücke 1/1, 1/2, 104/1, 103/8, 103/5, 107/3 vollständiger Rückbau
1114	Anlage 3.8.3.64 Blatt 1-3 Anlage 4.1 Blatt 37,37a	Leitung Nr.: LH-13-321 Husum Nord - Niebüll Ost Naie Wäi K115 Weg nördl. Naie Wäi	Wegeausbau	a) - b) TenneT TSO GmbH [E] / (U)	temporäre Aufweitung der Einmündung von Naie Wäi, K115 in Weg nördl. Naie Wäi	Maßnahmennummer: A015 Flurstücke 1/1, 8/3 vollständiger Rückbau
1115	Anlage 3.8.3.65 Blatt 1-3 Anlage 4.1 Blatt 37,38	Leitung Nr.: LH-13-321 Husum Nord - Niebüll Ost Fooderwäi Weg nördl. Lindholm	Wegeausbau	a) - b) TenneT TSO GmbH [E] / (U)	temporäre Aufweitung der Einmündung von Fooderwäi in Weg nördl. Lindholm	Maßnahmennummer: A016 Flurstücke 13, 18, 103 vollständiger Rückbau
1116	Anlage 3.8.3.66 Blatt 1-3 Anlage 4.1 Blatt 24,25a	Leitung Nr.: LH-13-321 Husum Nord - Niebüll Ost Oster Borgweg Moose Wai 2	Wegeausbau	a) - b) TenneT TSO GmbH [E] / (U)	temporäre Aufweitung der Einmündung von Oster Borgweg in Moose Wai 2	Maßnahmennummer: A017 Flurstücke 1, 18 vollständiger Rückbau