

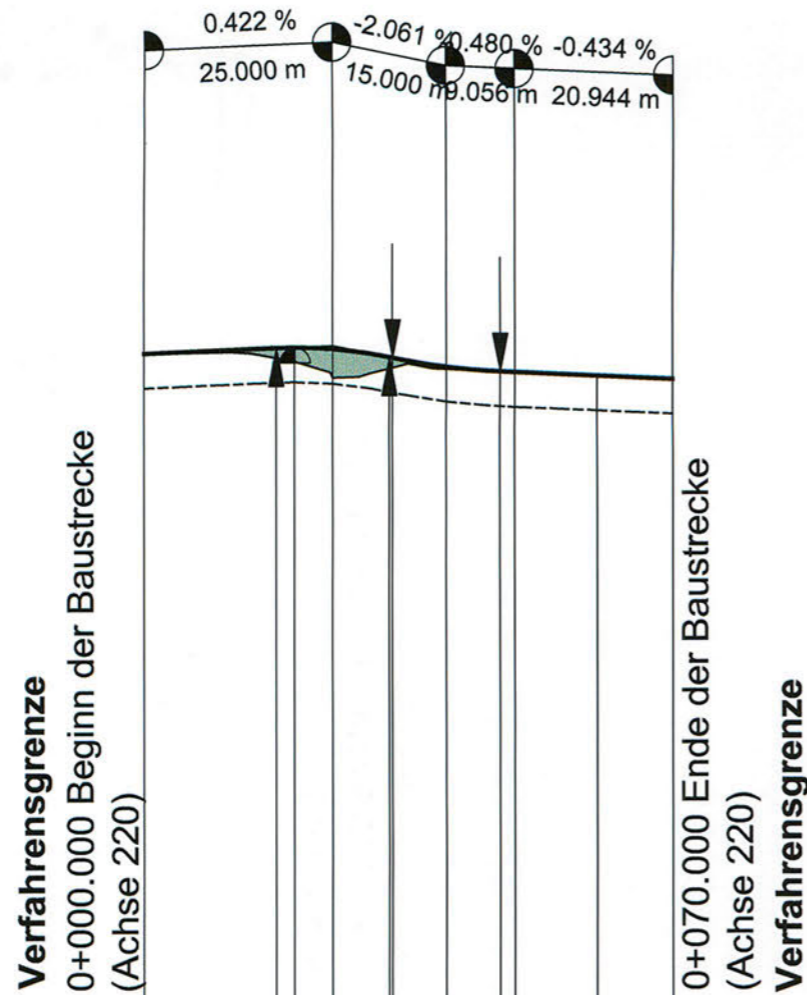
km = 0+000.000  
TS = 20.755 m

km = 0+025.000  
H = 600.000 m  
T = 7.448 m  
f = 0.046 m  
TS = 20.860 m

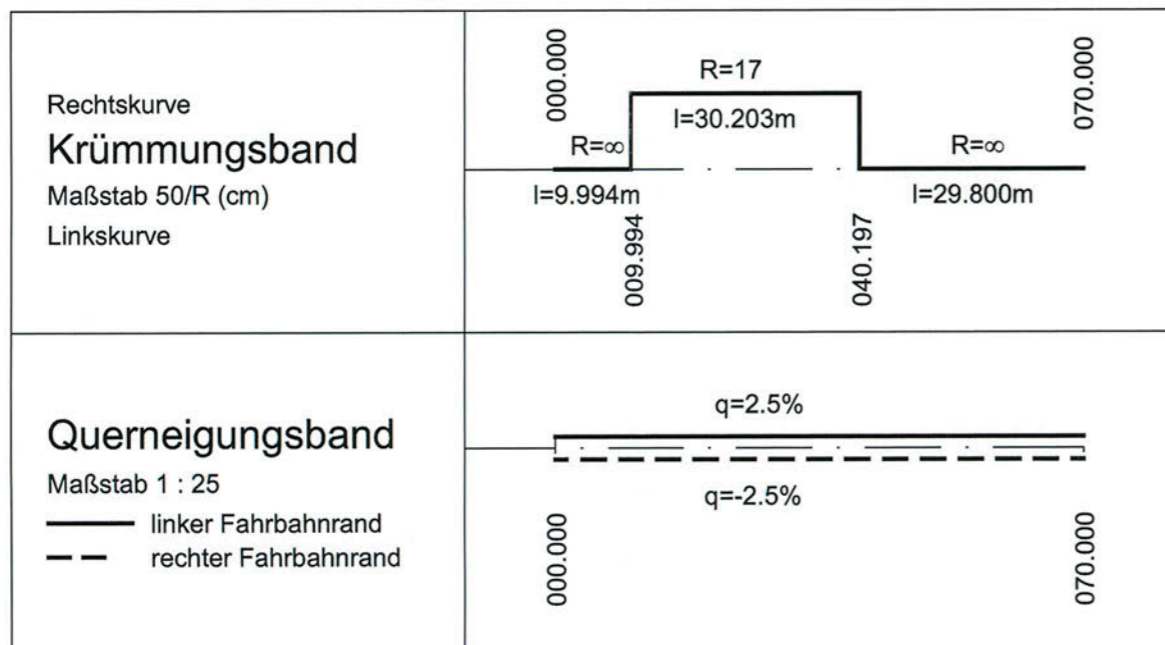
km = 0+040.000  
H = 900.000 m  
T = 7.111 m  
f = 0.028 m  
TS = 20.551 m

km = 0+049.056  
TS = 20.507 m

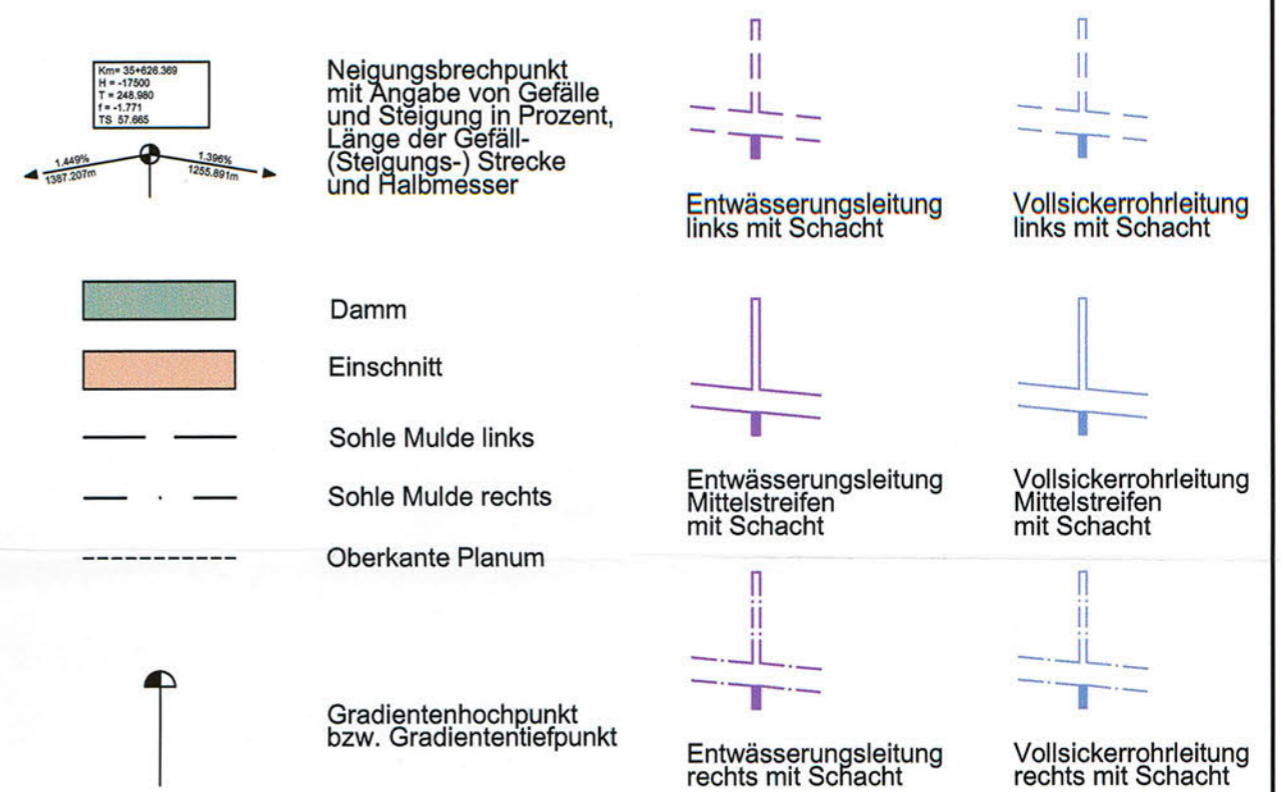
km = 0+070.000  
TS = 20.416 m



km	0+000	0+050
Gradiente 220	20.755	20.416
vorh. Gelände	20.754	20.455
Bau-km	0.000	70.000



### Zeichenerklärung



Nr.	Art der Änderung	Datum	Name

<b>MECKLENBURGISCHES INGENIEURBÜRO FÜR VERKEHRSBAU GMBH SCHWERIN</b> Ludwigluster Chaussee 72, 19061 Schwerin, Telefon: 0385/39960, Telefax: 0385/3977127	P:\06096100\CAD\ENTWPLAN\PLAN\HP_06.09\H220\0.16m² 24.06.2009 <b>Krüger</b> Schwerin, den 06/2009 Geschäftsführer	
	Datum	Zeichen
<b>MERKEL INGENIEUR CONSULT</b> Bismarkallee 1, 24105 Kiel, Telefon: 0431/339310, Telefax: 0431/337269	bearb.	06/2009 Goldschmidt
	gez.	06/2009 Brunner
	gepr.	06/2009 Lass

<b>Straßenbauverwaltung Land Schleswig - Holstein</b>		Unterlage Nr. 8.3 Blatt Nr. 11 Bau-km
Straße : <b>BAB A 20</b> Betr.-km: Nächster Ort: <b>Hartenholm</b>		Datum Zeichen
<b>Neubau der BAB A 20 Nord-West-Umfahrung Hamburg</b> Teil A <b>A 7 bis B206 westlich Wittenborn</b> Bau-km: 16+100.000 bis 35+776.347		bearbeitet gezeichnet geprüft 06/2009 Heitmann
Aufgestellt: Landesbetrieb Straßenbau und Verkehr Schleswig - Holstein Niederlassung Lübeck Projektgruppe A20 Lüth Lübeck, den 29.06.2009		<b>Festgestellt mit Beschluss</b> vom 27.04.2017 Az.: 405 - 553.32 - A20 - 01/11 Dieser festgestellte Plan ist Bestandteil des vorbezeichneten Beschlusses. Für die Angabe der Rechtsgrundlagen und deren Fundstellen wird auf den Planfeststellungsbeschluss verwiesen. Kiel, den 27.04.2017 Landesbetrieb Straßenbau und Verkehr Schleswig-Holstein -Planfeststellungsbehörde- gez. Quirnbach
<b>Planfeststellungsunterlage</b> vom 29.06.2009		Anlage: 8.3 Blatt: 11