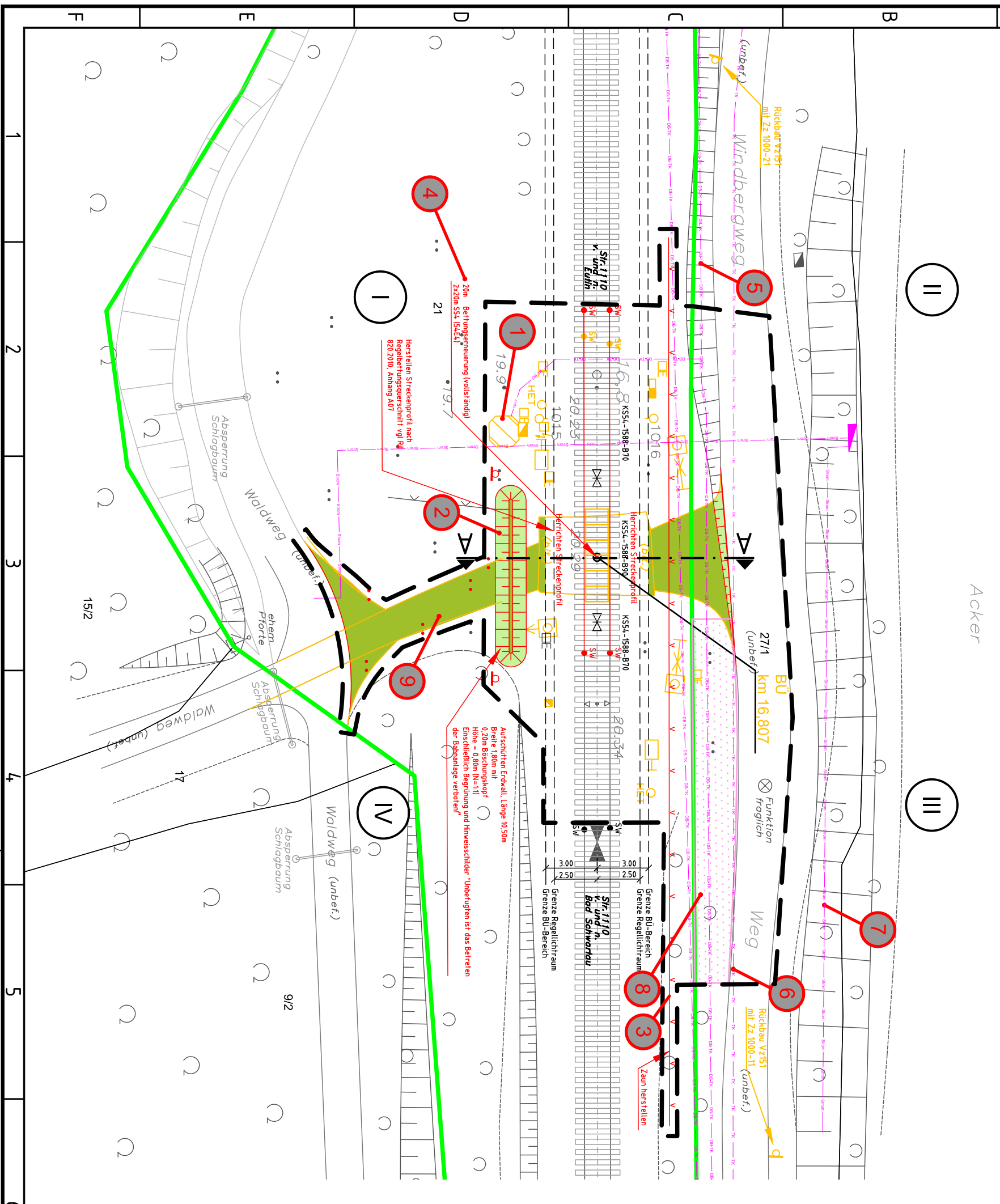


Vermessung: Wisserodt Ingenieure GmbH
 Joachimstraße 1
 31059 Hannover
 Stand: Sep. 2003
 Bemerkung: Die Genauigkeit der Katasterdaten entspricht maximal der Genauigkeit der digitalen Vorlage.
 Geoinformation: Landesamt für Vermessung und Geoinformation
 Schleswig-Holstein
 Stand Liegenschaftskataster: 10/2017

45/5

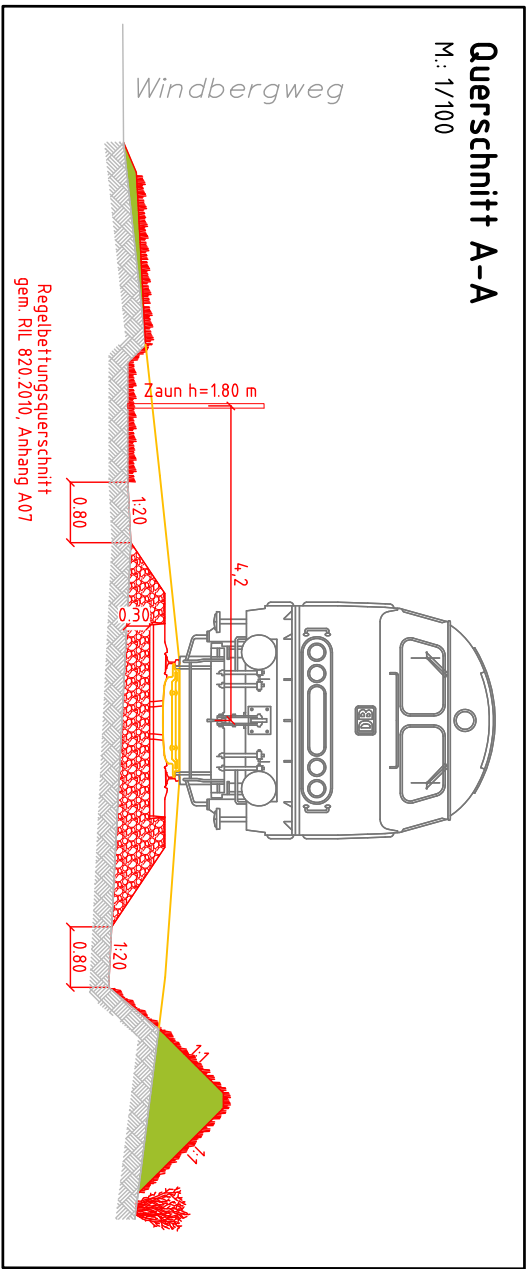


Legende

- Bestand (einschließlich DB-Kataster)
- Neubau / Änderung
- Rückbau
- äußere Grenze der vorhabenträgereigenen Grundstücke
- tangierende Planung (nachrichtliche Darstellung)
- Planfeststellungsgrenze
- Kataster (amtlich)
- Leitungen Dritter
- Lichtzeichen
- S
- L
- A Fußgängerakustik
- TB Schrankenbetrieb
- HB Tiefbord
- HB Hochbord — — — abgesenkter Hochbord
- (BB) Asphalt
- (BP) Betonpflästen (z.B. Gehwegpflästen)
- (GVP) Gummiv-Verbund-Platten
- (VP) Verbundpflaster
- (So) Schotter
- (OE) Döland

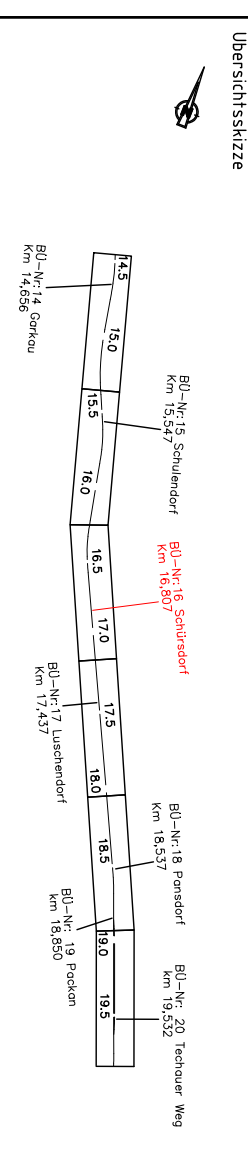
Bodenindikatoren nach EN15209, DIN32984 bzw. DS813.02
 (Bodenindikatoren im Verkehrsraum) aus Blindenleit- und Wärfelplatten
 Breite der Aufmerksamkeitsfelder = 120cm
 Andresskreuz (Z 201) mit Lichtzeichen, Schutzbügel und akustischer Warneinrichtung
 Andresskreuz (Z 201) mit Lichtzeichen, Schutzbügel und akustischer Warneinrichtung am Ausleger
 Halbschranke mit Gegengewicht
 Halbschranke ohne Gegengewicht
 Beleuchtung
 Schutzgeländer h = 0,90m (St. verzinkt, Rot/Weiß)
 Zaun
 Schutzplanke
 Poller
 laufende Nummer des Bauwerksverzeichnisses

- Asphaltrichtige Vollenbau/Hocherbau
- Pflasterflächen
- Gehweg
- Radweg
- unbefestigter Weg
- Bankett
- Grünfläche
- Schotterrassen
- Böschung
- Entwässerung



Genehmigungsvermerk Eisenbahn-Bundesamt

Unterlage 3.2



0	Ausgangsverfahren: Antragsfassung	16.10.2017
	Änderungen bzw. Ergänzungen	Planungsstand

Genehmigungsplanung: Unterlage für eine Entscheidung nach § 18 AEG

Vorhabenträger: DB Netz AG Norddeutsches Verkehrsamt Linienabteilung 3 30773 Hannover		Planzeichen Nr.: GL-P-1110-16_B-TEC-Kreuzung Projekt-Nr.: G.016125678 Datum: 13.04.2016 gezt.: TEC/Leader bearb.: 30.01.2019 TEC/Bleik gepr.: 30.01.2019 TEC/Dingler-Klein	
Vertreter des Vorhabenträgers: gez. i.A. Fahn Unterschrift		Planerfasser: Target-Engineering-Consults GmbH Stadthoppel 6 21337 Lüneburg 14.02.2019 gez. i.A. Bleik Unterschrift	
Vorhaben: Auflassung Bü-Schürsdorf Kreuzungsplan		Hilfenystem: DBREG4 Koordinatensystem: Ursprungspunkt: 21337 Lüneburg Blattgröße: 297 x 780 Maßstab: 1:250	
Planart: Planinhalt: Strecke 1110, km 16,807			