



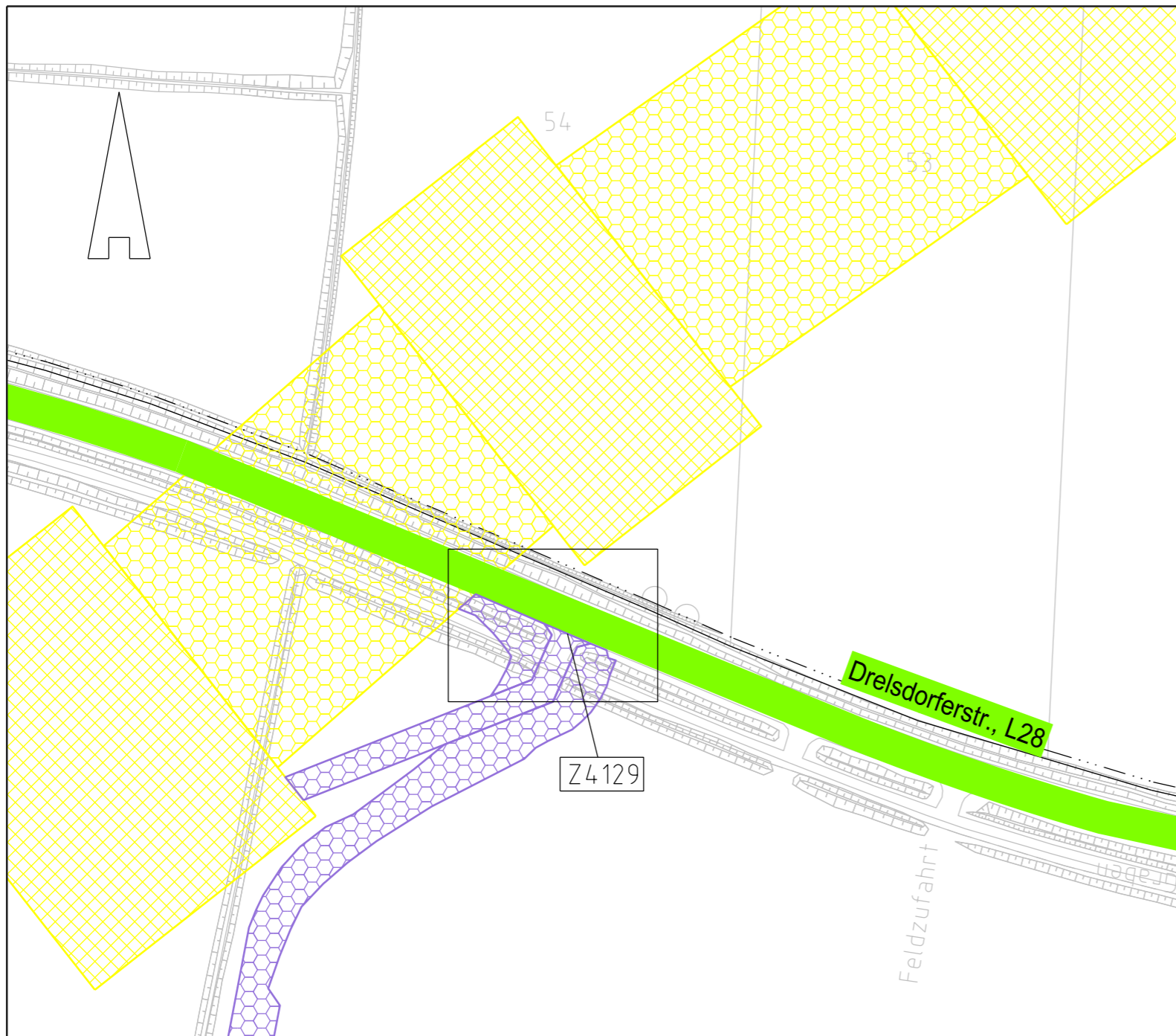
380-kV-Leitung Husum Nord - Niebüll Ost

LH-13-321

Wegenutzungsplan Sondernutzung

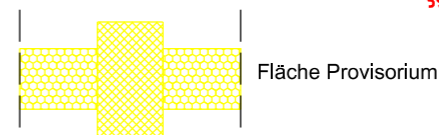
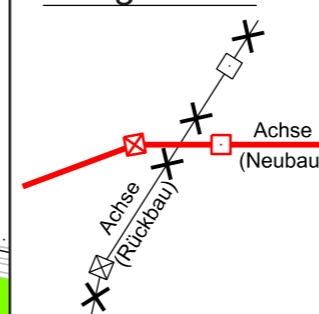
Deckblatt

Lfd. Nr. Z4129



Legende:

- Nachrichtl. Planung
- Bundesstraßen
- Landesstraßen
- Kreisstraßen
- genutzte Gemeindestraßen
- genutzte Wirtschaftswege
- Abspannmast
- Tragmast
- Mastnummer - vorhanden 110kV
- Mastnummer - Neubau 380kV
- Zufahrtsnummer (BW Nr. Anlage 7.1 zu entnehmen)
- Flurstücksnummer



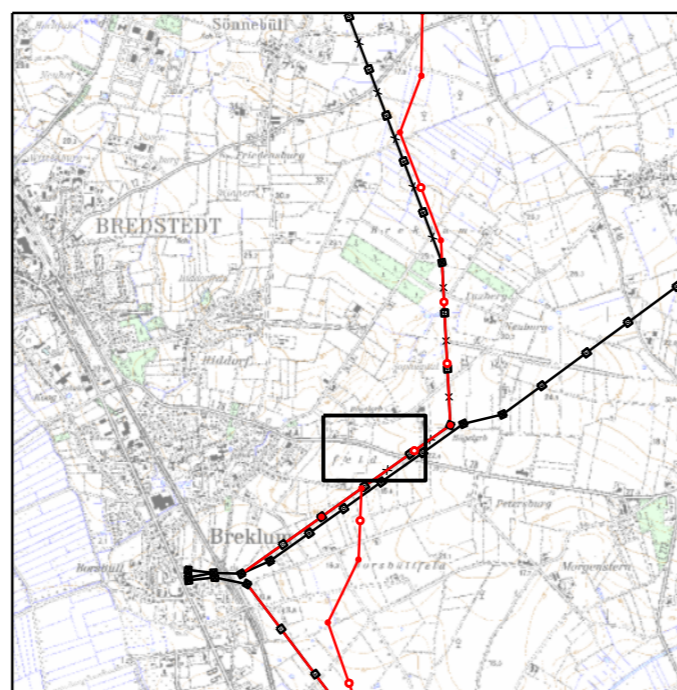
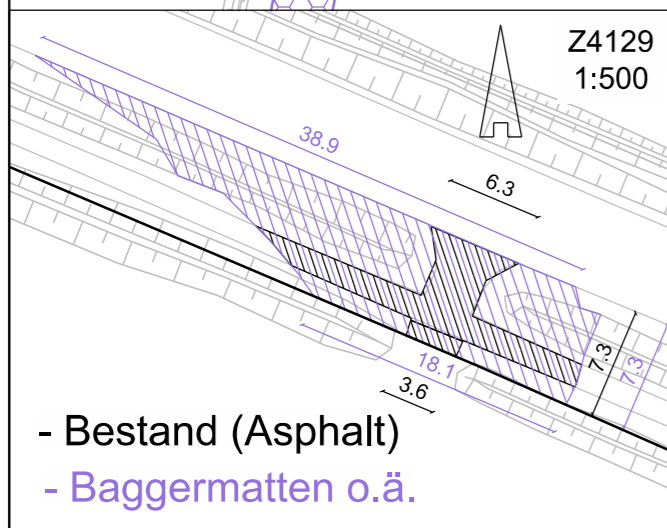
Rechtserwerb:

- dauerhafte Flächeninanspruchnahme durch 380-kV-Ltg., "dingliche Sicherung"
- bauzeitliche Flächeninanspruchnahme für Neubau 380-kV-Ltg., Rückbau 110-kV-Ltg. und Provisoriumsfläche

Grenzen:

- Stadt/Gem.
- Gemarkung
- Flur
- Flurstück
- Verfahrensgrenze

Zur Planfertigung verwendete TK 25: @ GeoBasis-DE / BKG (2010)



Planfeststellungsunterlage

Aufgestellt: 15.01.2016
 Bayreuth, TenneT TSO GmbH
 i.V. i.A.

1.	Detailausschnitt angepasst	10.02.17	Jatzlau	Maßstab: 1 : 1.000 Einheit: Meter
	Datum	Name		
	Bearb.	15.01.16	Jatzlau	
	Gepr.	15.01.16	Braun	
	Norm			
	Fachbereich			
Zust.	Änderung	Datum	Name	Urspr.: