

Name und Anschrift des Antragstellers Tennet TSO GmbH Bernecker Straße 70 95448 Bayreuth	Tel.	0921-507-40-0
	Fax	0921-507-40-4095
	Mail	info@tennet.eu

Stempel:

Bauliche Maßnahme A015
Aufweitung Einmündung
Naie Wäi, K115 - Weg nördl. Naie Wäi

1. Beschreibung der Lage		
Ort: Risum-Lindholm	Straße: Naie Wäi, K115 Weg nördl. Naie Wäi	Lfd.-Nr.: W136 W138
Gemeinde: Risum-Lindholm	Baulastträger: Kreis Nordfriesland Gemeinde Risum-Lindholm	Straßenkategorie: Kreisstraße Wirtschaftsweg
Gemarkung: Risum-Lindholm	Flur: 5 8	Flurstücke [Eigentümerschlüssel, Ordnungsnummer]: 8/3 (Wirtschaftsweg) [109; 31] 1/1 (Kreisstraße) [225; 24]
Abschnittsnummer/Stationierung: Nordfriesland / Kreisstraße / 115 / K115-040 NF / 575		

2. Maßnahmentyp			
Beginn der Maßnahme: Bau-km 0+000	Ende der Maßnahme: Bau-km 0+034	Betroffenheit Flurstücke Dritter: Nein	Maßnahmen-Nr.: A015
Temporäre Aufweitung der Einmündung in den Weg nördl. Naie Wäi inklusive Asphaltankeilung zum Schutz der Straßenkante und Verrohrung des Straßenseitengraben			BW-Nr.: 373 1114

3. Flächeninanspruchnahme	Fahrbahn	Sonstige Flächen	Graben
vorh. Oberfläche	Asphalt (W136) und Schotter (W138)	Bankette	Gras
in Anspruch genommene Fläche	175 m ²	28 m ²	0 m ²
gepl. Oberfläche Fahrbahn	Schotter 0/45 auf Vlies gelagert und Asphalttragschicht auf Frostschuttschicht		

4. Begründung und Notwendigkeit der Maßnahme

Die Einmündung von Naie Wäi, K115 in den Wirtschaftsweg Weg nördl. Naie Wäi in der Gemeinde Risum-Lindholm ist fahrgeometrisch aktuell nur für auftretenden landwirtschaftlichen Verkehr ausgelegt. Im Zuge des Baus des Mastes 096 ist eine temporäre Aufweitung auf der westlichen Seite der Einmündung in den Wirtschaftsweg notwendig, da die vorhandene Verkehrsfläche für den Bemessungsfall unterdimensioniert ist.

Die benötigte Flächeninanspruchnahme ergibt sich aus den fahrgeometrischen Erfordernissen des zu erwartenden Bauverkehrs. Hierfür wird als Bemessungsfahrzeug ein Sattelaufleger mit einer Länge von 20,0 m gewählt, der das Gründungsgerät zur Herstellung der Mastfundamente an den Einsatzort transportieren soll.

Die Aufweitung ist auf der westlichen Seite der Einmündung vorgesehen, da die Baustellenzuwegung von Naie Wäi, K115 aus westlicher Richtung erfolgt und so der notwendige Einfahrttrichter auf Grundlage der Schleppkurve auf ein Minimum reduziert wird.

5. Technische Kurzbeschreibung der Maßnahme

Die Befestigung der Aufweitungsfäche **nördlich vom Naie Wäi, K115** erfolgt mittels einer Schottertragschicht, die zudem auch dem Ausgleich des Höhenunterschiedes zwischen Bestandsstraße und Ackerfläche dient. Die ungefähre Schichtstärke wird ca. 20 cm betragen. Als Trennlage zwischen Ackerfläche, Bankett und Schotter wird ein Vlies eingebaut. Zum Schutz der Straßenkante der Kreisstraße ist eine mindestens ein Meter breite Asphaltankeilung vorgesehen, deren Aufbau sich aus einer 40 cm Schottertragschicht und einer 20 cm Asphalttragschicht zusammensetzt.



380-kV-Leitung Husum Nord - Niebüll Ost

LH-13-321

Wegenutzungsplan Bauliche Maßnahme

A015

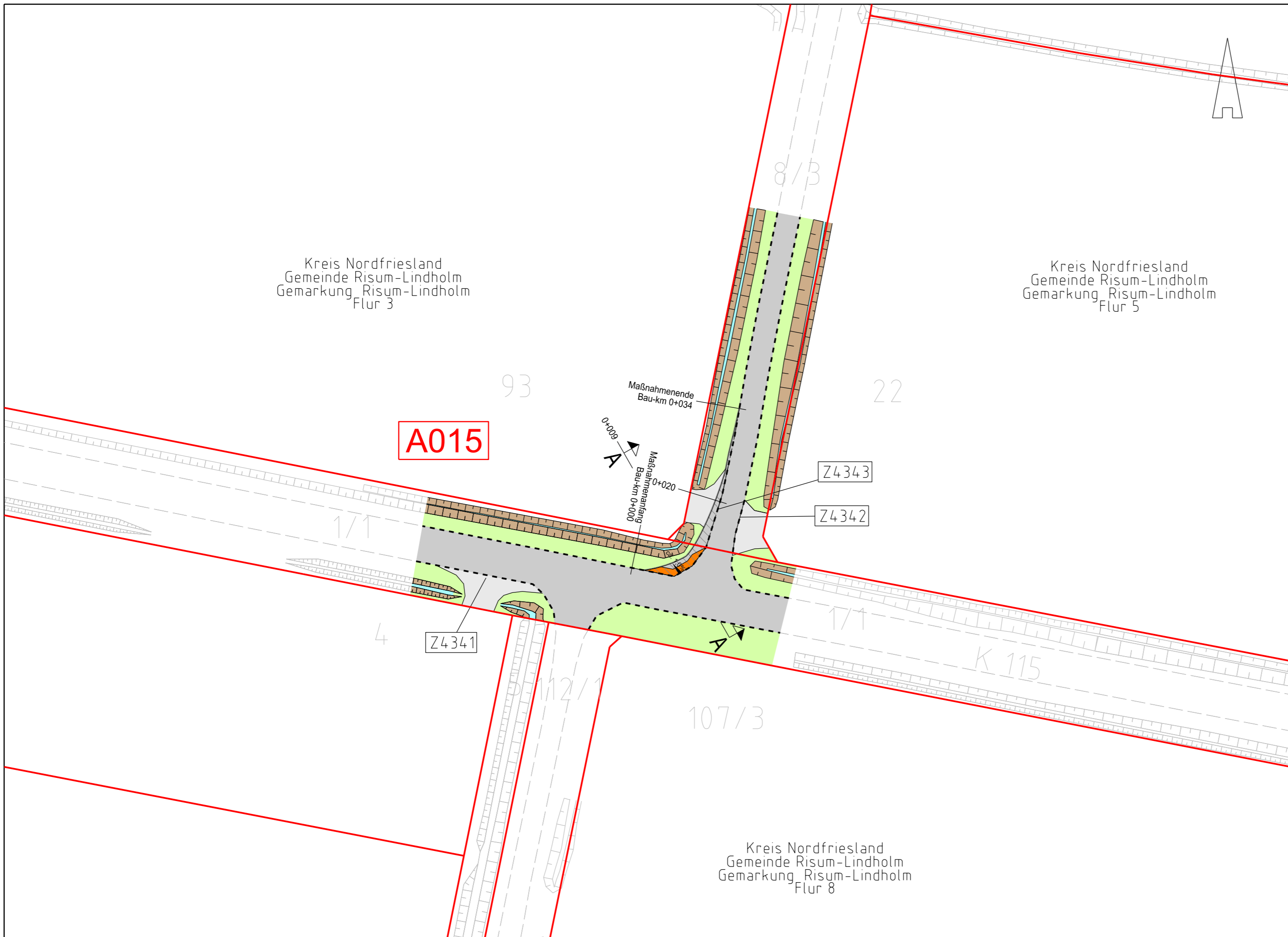
Deckblatt

Kreis Nordfriesland
Gemeinde Risum-Lindholm
Gemarkung Risum-Lindholm
Flur 3

Kreis Nordfriesland
Gemeinde Risum-Lindholm
Gemarkung Risum-Lindholm
Flur 5

Kreis Nordfriesland
Gemeinde Risum-Lindholm
Gemarkung Risum-Lindholm
Flur 8

A015



Legende:

- | | |
|---|--|
| Entwässerungsgraben | Zufahrtsnummer (BW Nr. Anlage 7.1 zu entnehmen) |
| Zufahrt | Flurstücksnummer |
| Fahrbahnoberfläche (Asphalt / Schotter) | Ausbau- / Ertüchtigungsmaßnahme |
| Fahrbahnteiler / Insel / Parkstreifen | Flächen Dritter |
| Radweg | zu bilanzierende Fläche |
| Bankett | Straßenoberfläche Bestand |
| 2,5% Fahrbahnquerneigung | Verrohrung Planung |
| | Verrohrung Bestand |
| | Asphalttragschicht auf Frostschuttschicht (Asphaltierter Kantenschutz) |

Grenzen:

- Stadt/Gem.
- Gemarkung
- Flur
- Flurstück

Zur Planfertigung verwendete TK 25: @ GeoBasis-DE / BKG (2010)

Planfeststellungsunterlage

Aufgestellt: Bayreuth, TenneT TSO GmbH, 01.10.2018
i.V. *H. Bröhöfner* i.A. *R. Richter*
Bröhöfner Grohau

1.	Anpassung Bilanzierungsfläche	15.07.19	JKW	Maßstab: 1: 500 Einheit: Meter
2.	Verrohrung entfernt	15.07.19	JKW	



	Datum	Name
Bearb.	01.10.18	Richter
Gepr.	01.10.18	Deichmann
Norm		
Fachbereich		



Zust.	Änderung	Datum	Name	Urspr.:



380-kV-Leitung Husum Nord - Niebüll Ost

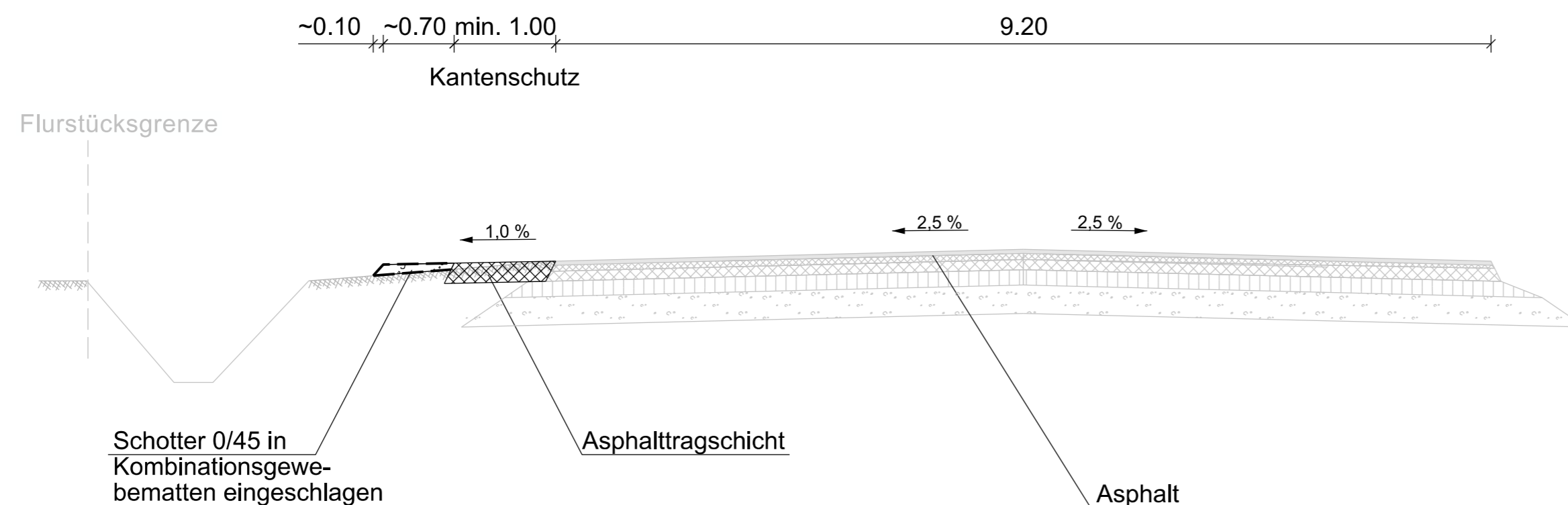
LH-13-321

Wegenutzungsplan
Bauliche Maßnahme

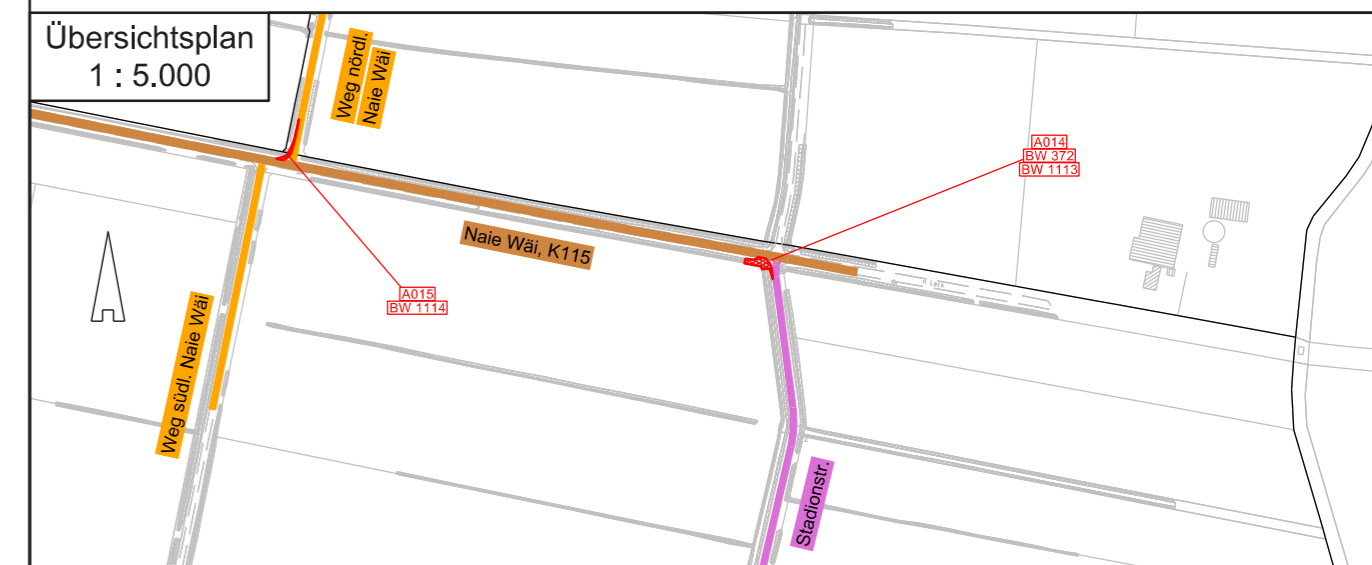
A015

Deckblatt

Querschnitt A - A
Bau-Km 0+009



Übersichtsplan
1 : 5.000



Zur Planfertigung verwendete TK 25: @ GeoBasis-DE / BKG (2010)

Planfeststellungsunterlage

Aufgestellt:
Bayreuth, 01.10.2018
TenneT TSO GmbH
i.V. *H. B. B. H.* i.A. *R. J. H.*
Brühöfner Grohau

1.	Anpassung Bännelungsfläche	15.07.19	JKW	Maßstab: 1:50 Einheit: Meter
2.	Verrohrung entfernt	15.07.19	JKW	



	Datum	Name
Bearb.	01.10.18	Richter
Gepr.	01.10.18	Deichmann
Norm		
Fachbereich		



Zust.	Änderung	Datum	Name	Urspr.:
-------	----------	-------	------	---------