

Name und Anschrift des Antragstellers Tennet TSO GmbH Bernecker Straße 70 95448 Bayreuth	Tel.	0921-507-40-0
	Fax	0921-507-40-4095
	Mail	info@tennet.eu

Stempel:

**Bauliche Maßnahme A009
Aufweitung Einmündung
Oster Borgweg - Moose Wai 1**

1. Beschreibung der Lage		
Ort: Langenhorn	Straße: Oster Borgweg Moose Wai 1	Lfd.-Nr.: W94 W95
Gemeinde: Langenhorn	Baulastträger: Gemeinde Langenhorn	Straßenkategorie: Gemeindestraße
Gemarkung: Langenhorn	Flur: 31	Flurstücke [Eigentümerschlüssel, Ordnungsnummer]: 1 (Gemeindestraße) [108; 13] 13 (Gemeindestraße) [108; 147] 18 (Gemeindestraße) [108; 146] 11 (Gemeindestraße) [398; 95] 10 (Privatfläche) [355; 91]
Abschnittsnummer/Stationierung: -		

2. Maßnahmentyp			
Beginn der Maßnahme: Bau-km 0+000	Ende der Maßnahme: Bau-km 0+59	Betroffenheit Flurstücke Dritter: Ja	Maßnahmen-Nr.: A009
Temporäre Aufweitung der Einmündung von Oster Borgweg in Moose Wai 1			BW-Nr.: 1108

3. Flächeninanspruchnahme	Fahrbahn	Sonstige Flächen	Privatfläche
vorh. Oberfläche	Asphalt (W94) und Schotter (W95)	Bankette	Acker
in Anspruch genommene Fläche	213 m ²	90 m ²	70 m ²
gepl. Oberfläche Fahrbahn	Schotter 0/45 auf Vlies gelagert		

4. Begründung und Notwendigkeit der Maßnahme

Die Einmündung von Oster Borgweg in Moose Wai 1 in der Gemeinde Langenhorn ist fahrgeometrisch aktuell nur für auftretenden landwirtschaftlichen Verkehr ausgelegt. Im Zuge des Baus der Masten 058 und 059 ist eine temporäre Aufweitung auf der nordöstlichen Seite der Einmündung notwendig, da die vorhandene Verkehrsfläche für den Bemessungsfall unterdimensioniert ist.

Die benötigte Flächeninanspruchnahme ergibt sich aus den fahrgeometrischen Erfordernissen des zu erwartenden Bauverkehrs. Hierfür wird als Bemessungsfahrzeug ein Sattelaufleger mit einer Länge von 20,00 m gewählt, der das Gründungsgerät zur Herstellung der Mastfundamente an den Einsatzort transportieren soll.

Die Aufweitung ist auf der Außenseite der Einmündung vorgesehen, da die Baustellenzuwegung vom Oster Borgweg aus westlicher Richtung erfolgt und so der notwendige Einfahrttrichter sowie die damit verbundene Flächeninanspruchnahme auf Grundlage der Schleppkurve auf ein Minimum reduziert wird.

5. Technische Kurzbeschreibung der Maßnahme

Die Befestigung der Aufweitungsfäche erfolgt mittels einer Schottertragschicht. Die ungefähre Schichtstärke wird ca. 20 cm betragen.



380-kV-Leitung Husum Nord - Niebüll Ost

LH-13-321

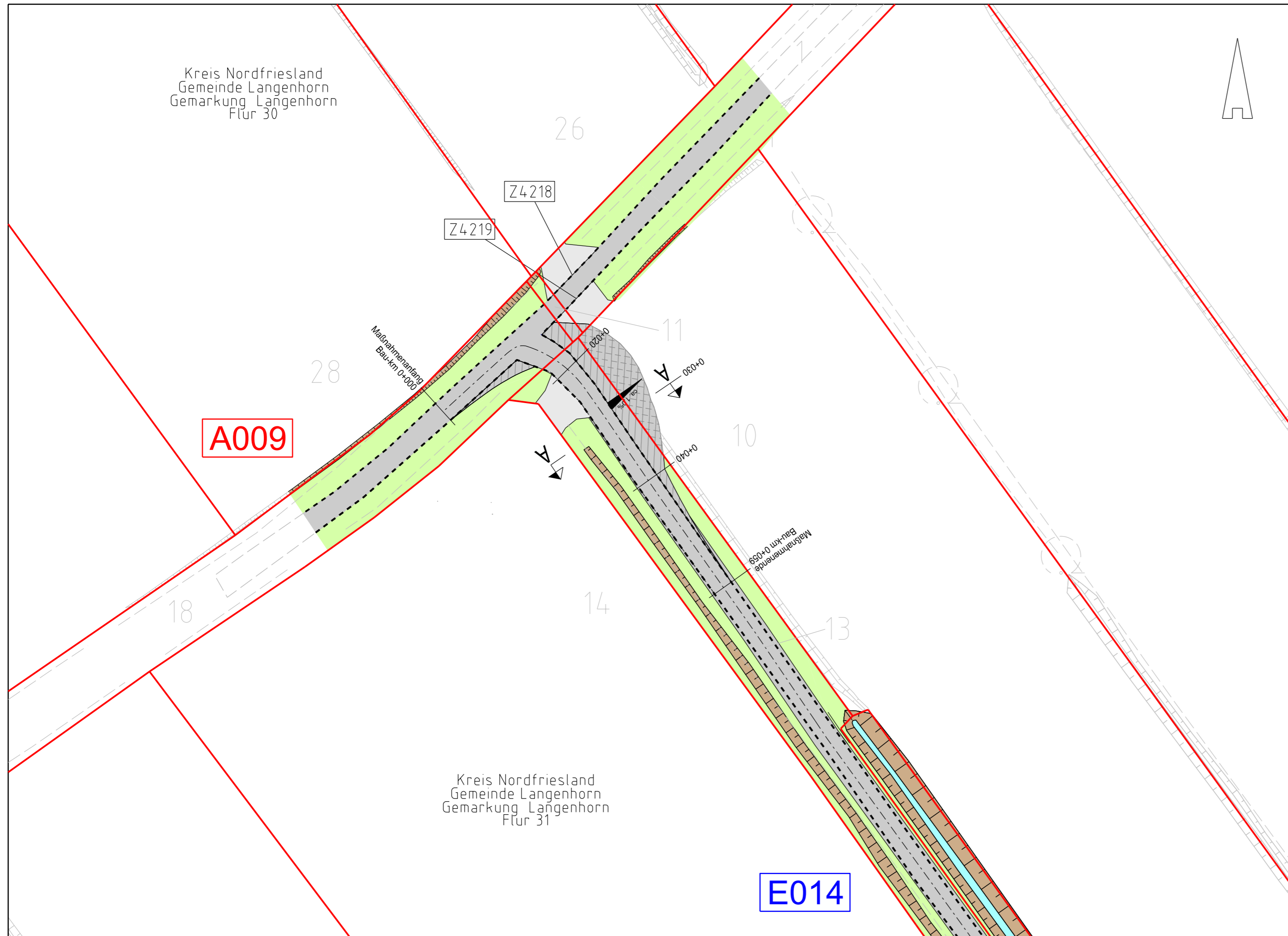
Wegenutzungsplan Bauliche Maßnahme

A009

Deckblatt

Kreis Nordfriesland
Gemeinde Langenhorn
Gemarkung Langenhorn
Flur 30

Kreis Nordfriesland
Gemeinde Langenhorn
Gemarkung Langenhorn
Flur 31



Legende:

- | | | | |
|--|---|--|---|
| | Entwässerungsgraben | | Zufahrtsnummer (BW Nr. Anlage 7.1 zu entnehmen) |
| | Zufahrt | | Flurstücksnummer |
| | Fahrbahnoberfläche (Asphalt / Schotter) | | A001/E001 Ausbau- / Ertüchtigungsmaßnahme |
| | Fahrbahnteiler / Insel / Parkstreifen | | Flächen Dritter |
| | Radweg | | zu bilanzierende Fläche |
| | Bankett | | Straßenoberfläche Bestand |
| | Fahrbahnquerneigung | | Verrohrung Planung |
| | | | Verrohrung Bestand |

Grenzen:

- Stadt/Gem.
- Gemarkung
- Flur
- Flurstück

Zur Planfertigung verwendete TK 25: @ GeoBasis-DE / BKG (2010)

Planfeststellungsunterlage

Aufgestellt:
Bayreuth, 01.10.2018
TenneT TSO GmbH
i.V. *H. Balzert* i.A. *R. Richter*
Brühöfner Grohau

1. Anpassung Bilanzierungsfläche 01.10.18 RI Maßstab: 1:500 Einheit: Meter



Datum	Name
Bearb. 01.10.18	Richter
Gepr. 01.10.18	Deichmann

Norm
Fachbereich



Zust.	Änderung	Datum	Name	Urspr.:
-------	----------	-------	------	---------



380-kV-Leitung Husum Nord - Niebüll Ost

LH-13-321

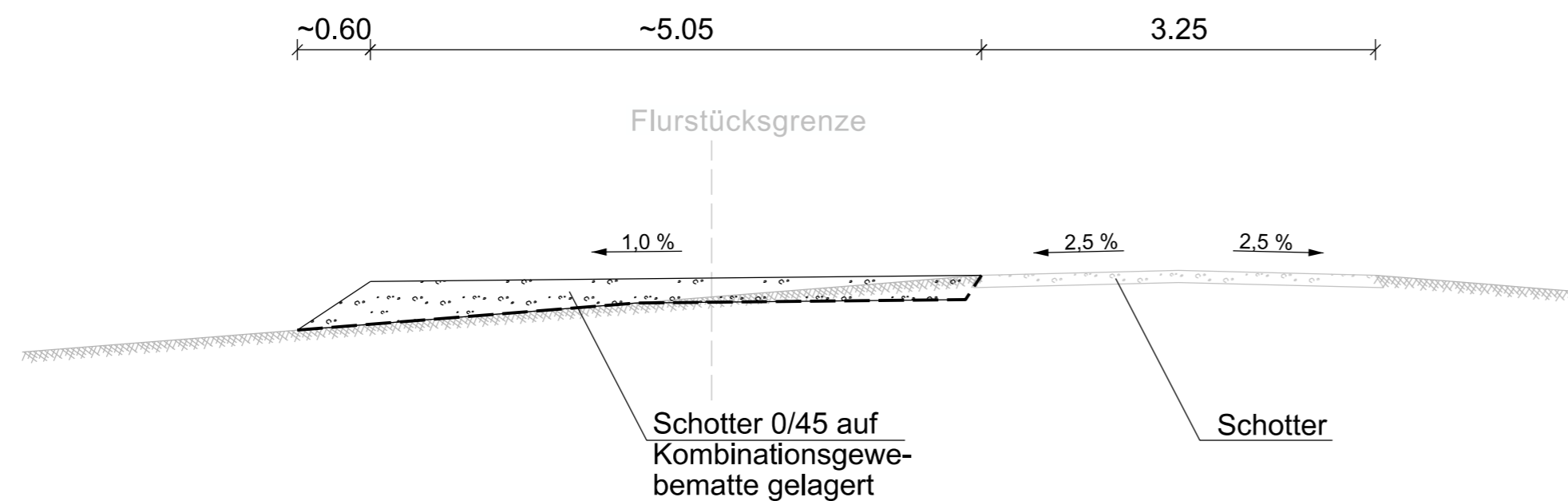
Wegenutzungsplan

Bauliche Maßnahme

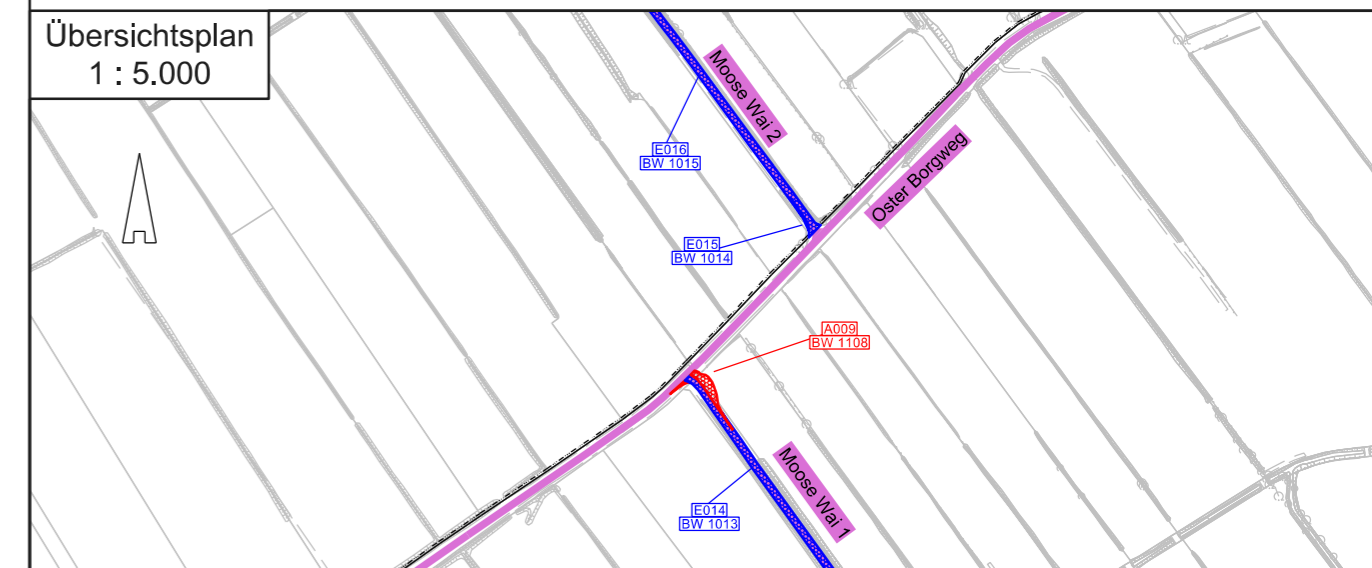
A009

Deckblatt

Querschnitt A - A
Bau-Km 0+030



Übersichtsplan
1 : 5.000



Zur Planfertigung verwendete TK 25: @ GeoBasis-DE / BKG (2010)

Planfeststellungsunterlage

Aufgestellt:
Bayreuth, 01.10.2018
TenneT TSO GmbH
i.V. *H. Bröhöner* i.A. *R. Grohau*
Bröhöner Grohau

Maßstab: 1:50 Einheit: Meter



	Datum	Name
Bearb.	01.10.18	Richter
Gepr.	01.10.18	Deichmann

Norm
Fachbereich



Zust.	Änderung	Datum	Name	Urspr.: