

Name und Anschrift des Antragstellers Tennet TSO GmbH Bernecker Straße 70 95448 Bayreuth	Tel.	0921-507-40-0
	Fax	0921-507-40-4095
	Mail	info@tennet.eu

Stempel:

**Bauliche Maßnahme E020
Ertüchtigung Sottweg**

1. Beschreibung der Lage		
Ort: Bargum	Straße: Sottweg	Lfd.-Nr.: W113
Gemeinde: Bargum	Baulastträger: Gemeinde Bargum	Straßenkategorie: Gemeindestraße
Gemarkung: Bargum	Flur: 5 7	Flurstücke [Eigentümerschlüssel; Ordnungsnummer]: 29 (Gemeindestraße) [102; 28] 2/1 (Gemeindestraße) [343; 137]
von: B5	bis: Zufahrt Mast 073	Tonnagebegrenzung Gesamtgewicht: 5,5 to

2. Maßnahmentyp			
Beginn der Maßnahme: Bau-km 0+000	Ende der Maßnahme: Bau-km 0+168	Betroffenheit Flurstücke Dritter: Nein	Maßnahmen-Nr.: E020
Temporäre Ertüchtigung und Verbreiterung des Weges durch Verlegen von Stahlplatten			BW-Nr.: 1019

3. Flächeninanspruchnahme	Fahrbahn	Sonstige Flächen
vorh. Oberfläche	Asphalt	Bankett
Bau-km Beginn	0+000	0+000
Bau-km Ende	0+168	0+168
vorh. Länge	168 m	168 m
vorh. Breite	~3,0 m	~1,0 m
gepl. Breite Fahrbahn	ca. 4,0 m	
gepl. Oberfläche Fahrbahn	Stahlplatten auf der Bankette	

4. Begründung und Notwendigkeit der Maßnahme

Die Gemeindestraße Sottweg in der Gemeinde Bargum ist aktuell nur für den öffentlichen sowie auftretenden landwirtschaftlichen Verkehr ausgelegt. Im Zuge der Nutzung des Gemeindestraße für den Bau des Mastes 073 ist daher aufgrund der temporären erhöhten Verkehrsbelastung durch Schwerlastverkehr eine Ertüchtigung und Verbreiterung des Weges erforderlich.

5. Technische Kurzbeschreibung der Maßnahme

Als Ertüchtigungsmaßnahme des Weges werden temporär Stahlplatten auf der seitlichen Bankette ausgelegt. Die Breite der Fahrbahnoberfläche soll im Ertüchtigungszustand ca. 4,0 m betragen, sodass bei einer aktuellen Fahrbahnbreite des Weges von ca. 3,0 m einseitig der Straße das Bankett in Anspruch genommen wird.

Nach Durchfahrt des Bemessungsfahrzeugs werden die Bodenschutzplatten unverzüglich wieder von den Banketten entfernt, um eine Gefährdung des öffentlichen Verkehrs zu vermeiden. Ein erneutes temporäres Auslegen der Bodenschutzplatten kann bei Fahrzeugen ähnlicher Größe wie der des Bemessungsfahrzeugs erforderlich werden. Anschließend werden die Platten ebenfalls wieder unverzüglich rückgebaut.



380-kV-Leitung Husum Nord - Niebüll Ost

LH-13-321

Wegenutzungsplan Bauliche Maßnahme

E020

Deckblatt

Legende:

- | | |
|---------------------------------------------|---------------------------------------------------------------------|
| Entwässerungsgraben | Zufahrtsnummer (BW Nr. Anlage 7.1 zu entnehmen)
Flurstücksnummer |
| Zufahrt | Ausbau- / Ertüchtigungsmaßnahme |
| Fahrbahnoberfläche (Asphalt / Stahlplatten) | Flächen Dritter |
| Fahrbahnteiler / Insel / Parkstreifen | zu bilanzierende Fläche |
| Radweg | Straßenoberfläche Bestand |
| Bankett | Verrohrung Planung |
| 2,5% Fahrbahnquerneigung | Verrohrung Bestand |

Grenzen:

- Stadt/Gem.
- Gemarkung
- Flur
- Flurstück

Zur Planfertigung verwendete TK 25: @ GeoBasis-DE / BKG (2010)

Planfeststellungsunterlage

Aufgestellt:
Bayreuth, 01.10.2018
TenneT TSO GmbH
i.V. i.A.

Maßstab: 1:500 Einheit: Meter



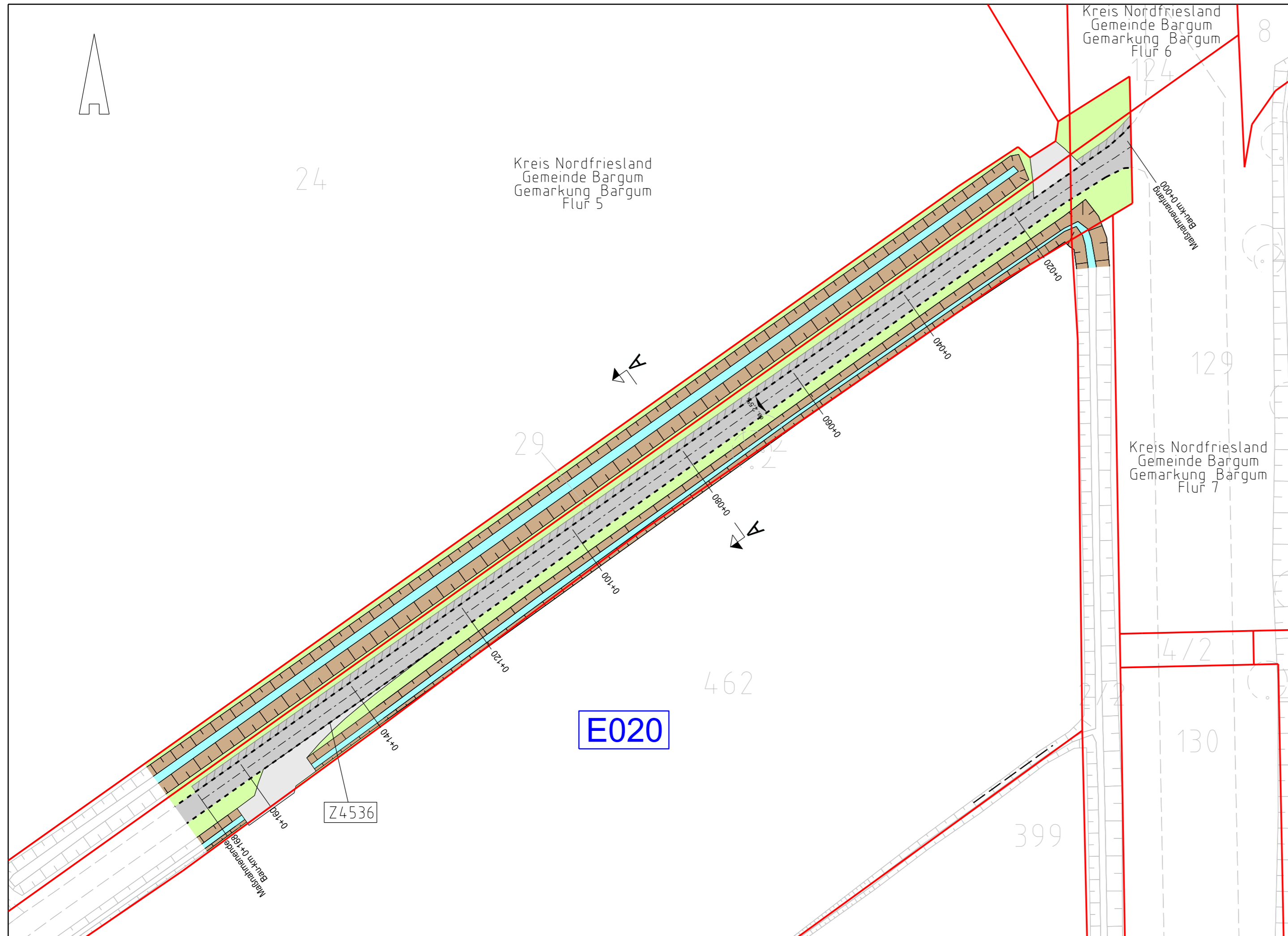
	Datum	Name
Bearb.	01.10.18	Richter
Gepr.	01.10.18	Deichmann

Norm

Fachbereich



Zust.	Änderung	Datum	Name	Urspr.:



E020

Z4536



380-kV-Leitung Husum Nord - Niebüll Ost

LH-13-321

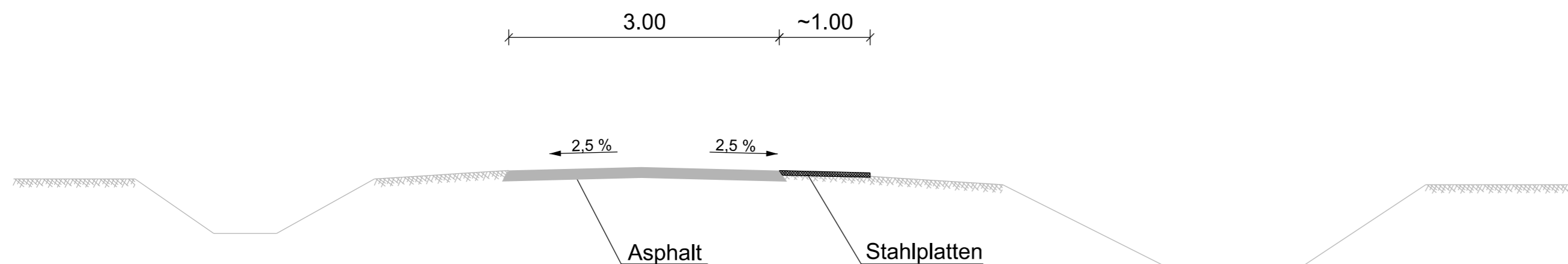
Wegenutzungsplan

Bauliche Maßnahme

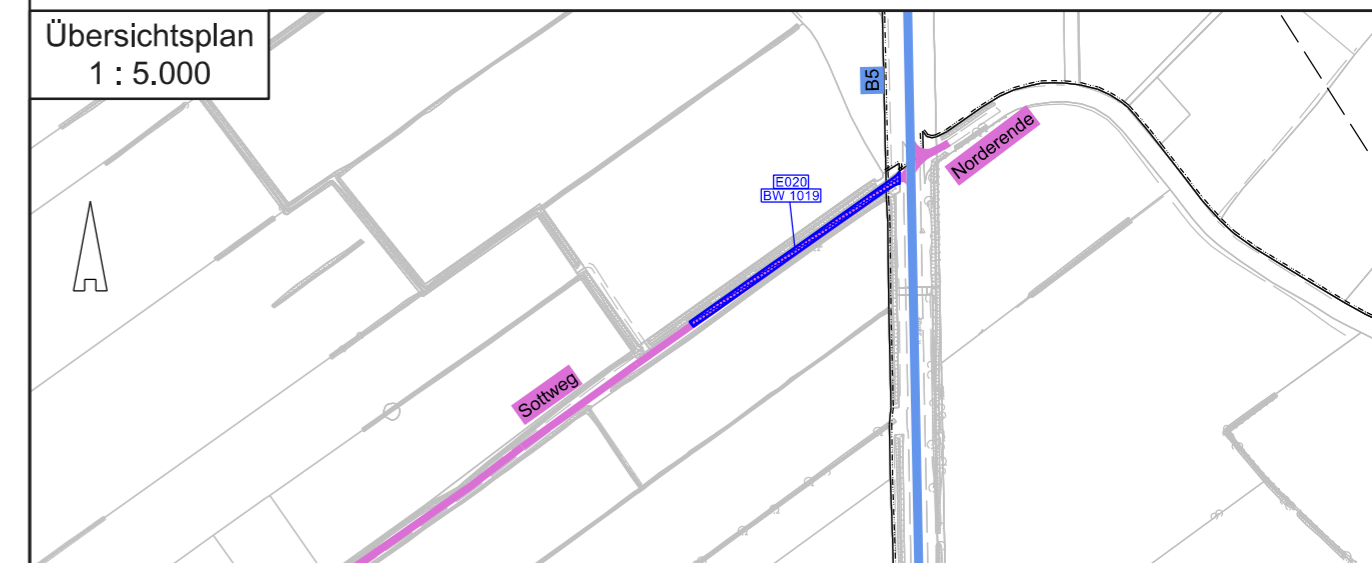
E020

Deckblatt

Querschnitt A - A
Bau-Km 0+080



Übersichtsplan
1 : 5.000



Zur Planfertigung verwendete TK 25: @ GeoBasis-DE / BKG (2010)

Planfeststellungsunterlage

Aufgestellt:
Bayreuth, _____ 01.10.2018
TenneT TSO GmbH
i.V. *H. Bröhöfner* i.A. *R. Grohau*
Bröhöfner Grohau

Maßstab: 1 : 50 Einheit: Meter



	Datum	Name
Bearb.	01.10.18	Richter
Gepr.	01.10.18	Deichmann

Norm
Fachbereich



Zust.	Änderung	Datum	Name	Urspr.: