

<i>Name und Anschrift des Antragstellers</i> Tennet TSO GmbH Bernecker Straße 70 95448 Bayreuth	<i>Tel.</i>	0921-507-40-0
	<i>Fax</i>	0921-507-40-4095
	<i>Mail</i>	info@tennet.eu

Stempel:

**Bauliche Maßnahme E009  
Ertüchtigung Petersburger Weg**

<b>1. Beschreibung der Lage</b>		
<i>Ort:</i> Breklum	<i>Straße:</i> Petersburger Weg	<i>Lfd.-Nr.:</i> W53
<i>Gemeinde:</i> Breklum	<i>Baulastträger:</i> Gemeinde Breklum	<i>Straßenkategorie:</i> Gemeindestraße
<i>Gemarkung:</i> Breklum	<i>Flur:</i> 5 6	<i>Flurstücke [Eigentümerschlüssel; Ordnungsnummer]:</i> 41 (Gemeindestraße) [104; 25] 103 (Gemeindestraße) [104; 67]
<i>von:</i> Borsbüllfeld	<i>bis:</i> Zufahrt Mast 034	<i>Tonnagebegrenzung</i> <i>Gesamtgewicht:</i> -

<b>2. Maßnahmentyp</b>			
<i>Beginn der Maßnahme:</i> Bau-km 0+000	<i>Ende der Maßnahme:</i> Bau-km 0+810	<i>Betroffenheit Flurstücke Dritter:</i> Nein	<i>Maßnahmen-Nr.:</i> E009
Temporäre Ertüchtigung und Verbreiterung des Weges durch Verlegen von Stahlplatten			<i>BW-Nr.:</i> 1008

<b>3. Flächeninanspruchnahme</b>	Fahrbahn	Sonstige Flächen
vorh. Oberfläche	Asphalt	Bankett
Bau-km Beginn	0+810	0+000
Bau-km Ende	0+810	0+810
vorh. Länge	810 m	810 m
vorh. Breite	~2,5 - 3,0 m	~1,0 m
gepl. Breite Fahrbahn	ca. 3,5 - 4,0 m	
gepl. Oberfläche Fahrbahn	Stahlplatten auf der Bankette	

#### 4. Begründung und Notwendigkeit der Maßnahme

Die Gemeindestraße Petersburger Weg in der Gemeinde Breklum ist aktuell nur für den öffentlichen sowie auftretenden landwirtschaftlichen Verkehr ausgelegt. Im Zuge der Nutzung des Gemeindestraße für den Bau der Masten 033, 034 und 4N ist daher aufgrund der temporären erhöhten Verkehrsbelastung durch Schwerlastverkehr eine Ertüchtigung und Verbreiterung des Weges erforderlich.

#### 5. Technische Kurzbeschreibung der Maßnahme

Als Ertüchtigungsmaßnahme des Weges werden temporär Stahlplatten auf der seitlichen Bankette ausgelegt. Die Breite der Fahrbahnoberfläche soll im Ertüchtigungszustand ca. 4,0 m betragen, sodass bei einer aktuellen Fahrbahnbreite des Weges von ca. 2,5 - 3,0 m beidseitig der Straße das Bankett in Anspruch genommen wird.

Nach Durchfahrt des Bemessungsfahrzeugs werden die Bodenschutzplatten unverzüglich wieder von den Banketten entfernt, um eine Gefährdung des öffentlichen Verkehrs zu vermeiden. Ein erneutes temporäres Auslegen der Bodenschutzplatten kann bei Fahrzeugen ähnlicher Größe wie der des Bemessungsfahrzeugs erforderlich werden. Anschließend werden die Platten ebenfalls wieder unverzüglich rückgebaut.



380-kV-Leitung Husum Nord - Niebüll Ost

LH-13-321

Wegenutzungsplan  
Bauliche Maßnahme

E009

Deckblatt

Legende:

- Entwässerungsgraben
- Zufahrt
- Fahrbahnoberfläche (Asphalt / Stahlplatten)
- Fahrbahnteiler / Insel / Parkstreifen
- Radweg
- Bankett
- 2,5% Fahrbahnquerneigung
- Zufahrtsnummer (BW Nr. Anlage 7.1 zu entnehmen)
- Flurstücksnummer
- Ausbau / Ertüchtigungsmaßnahme
- Flächen Dritter
- zu bilanzierende Fläche
- Straßenoberfläche Bestand
- Verrohrung Planung
- Verrohrung Bestand

Grenzen:

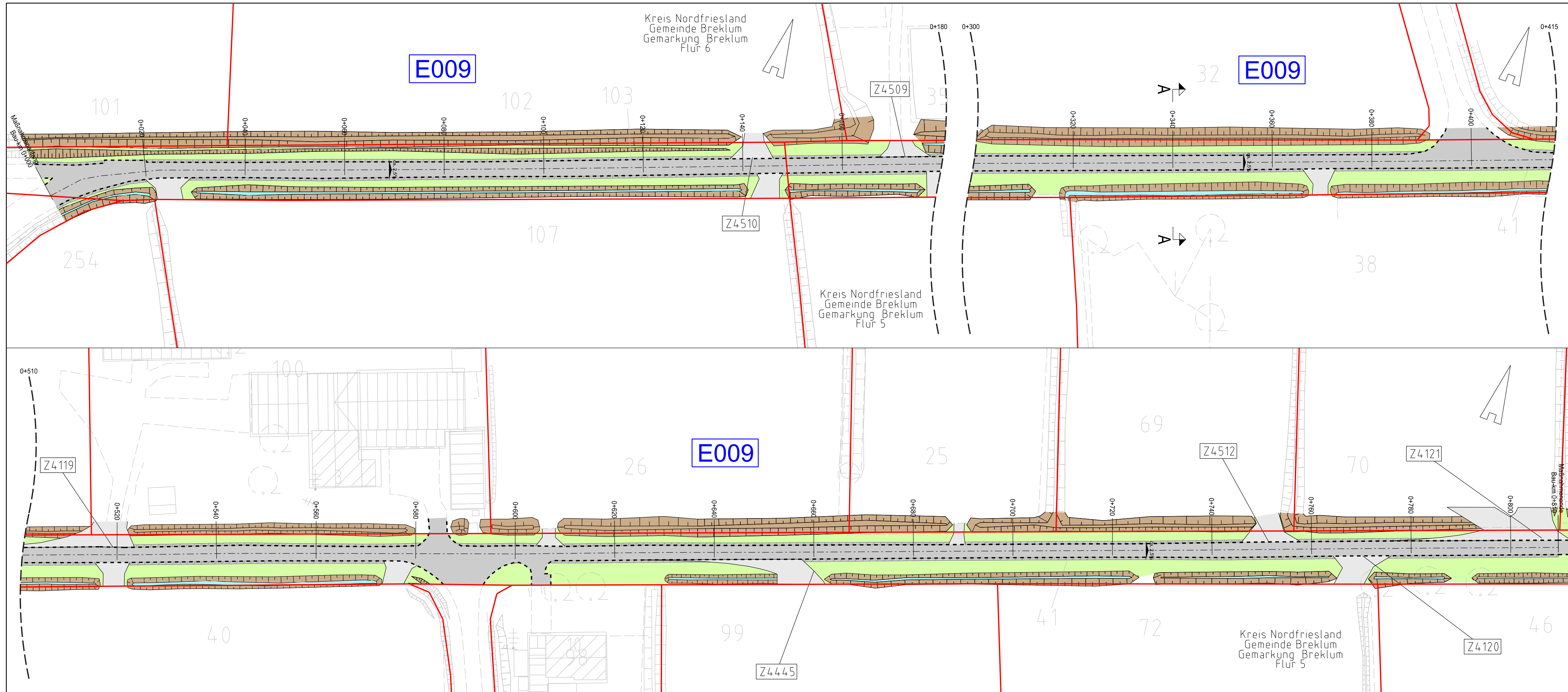
- Stadt/Gem.
- Gemarkung
- Flur
- Flurstück

Zur Planfertigung verwendete TK 25: @ GeoBasis-DE / BKG (2010)

Planfeststellungsunterlage

Aufgestellt: 01.10.2018  
 Bayreuth, TenneT TSO GmbH  
 i.V. i.A.

Maßstab: 1:500		Einheit: Meter	
Datum	Name		
Bearb. 01.10.18	Richter		
Gepr. 01.10.18	Delchmann		
Norm			
Fachbereich			
Zust.	Änderung	Datum	Name
			Urspr.:





380-kV-Leitung Husum Nord - Niebüll Ost

LH-13-321

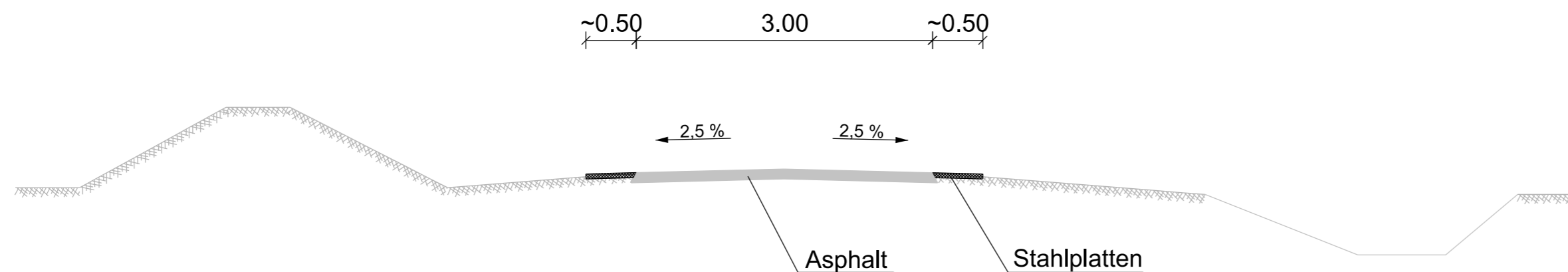
Wegenutzungsplan

Bauliche Maßnahme

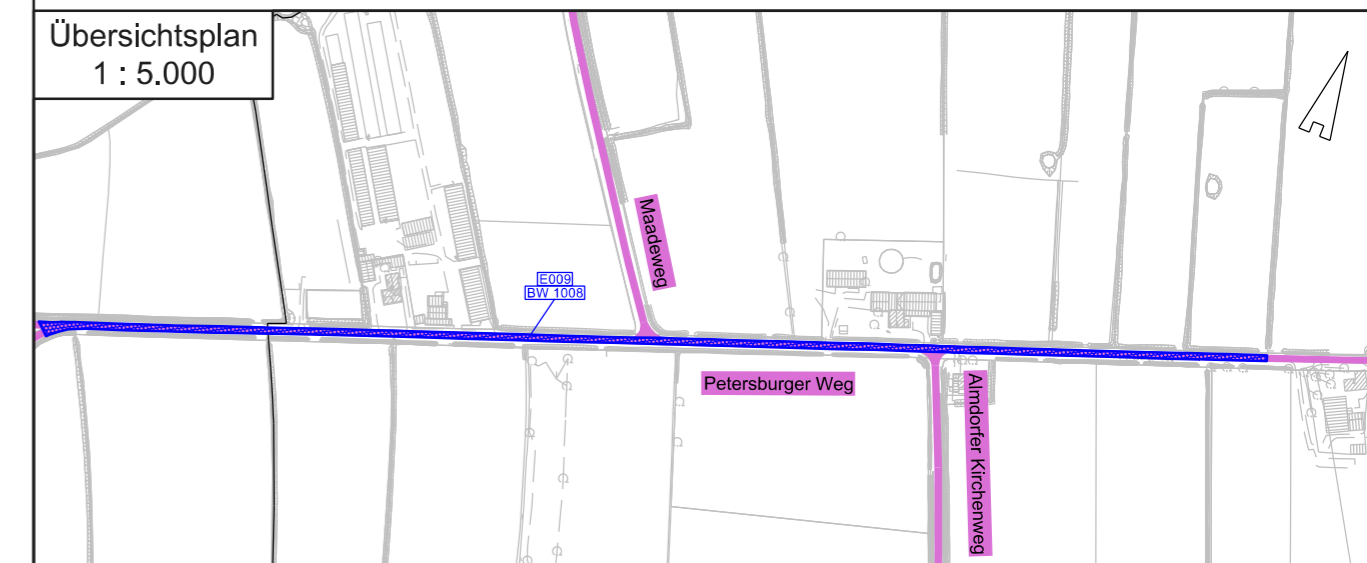
E009

Deckblatt

Querschnitt A - A  
Bau-Km 0+340



Übersichtsplan  
1 : 5.000



Zur Planfertigung verwendete TK 25: @ GeoBasis-DE / BKG (2010)

Planfeststellungsunterlage

Aufgestellt:  
Bayreuth, 01.10.2018  
TenneT TSO GmbH  
i.V. *H. Bröhner* i.A. *R. Grohau*  
Bröhner Grohau

Maßstab: 1 : 50 Einheit: Meter



Datum	Name
Bearb. 01.10.18	Richter
Gepr. 01.10.18	Deichmann

Norm  
Fachbereich



Zust.	Änderung	Datum	Name	Urspr.: