

Name und Anschrift des Antragstellers Tennet TSO GmbH Bernecker Straße 70 95448 Bayreuth	Tel.	0921-507-40-0
	Fax	0921-507-40-4095
	Mail	info@tennet.eu

Stempel:

**Bauliche Maßnahme E004
Aufweitung Einmündung
Weg nördl. Lundweg - Elemenning**

1. Beschreibung der Lage		
Ort: Hattstedtermarsch	Straße: Weg nördl. Lundweg Elemenning	Lfd.-Nr.: W26 W28
Gemeinde: Hattstedtermarsch	Baulastträger: Gemeinde Hattstedtermarsch	Straßenkategorie: Wirtschaftsweg
Gemarkung: Hattstedtermarsch	Flur: 10 9	Flurstücke [Eigentümerschlüssel; Ordnungsnummer]: 52/1 (Wirtschaftsweg) [230; 107] 47/3 (Wirtschaftsweg) [230; 21]
Abschnittsnummer/Stationierung: -		

2. Maßnahmentyp			
Beginn der Maßnahme: Bau-km 0+000	Ende der Maßnahme: Bau-km 0+073	Betroffenheit Flurstücke Dritter: Nein	Maßnahmen-Nr.: E004
Temporäre Aufweitung der Einmündung vom Weg nördl. Lundweg in Elemenning			BW-Nr.: 1003

3. Flächeninanspruchnahme	Fahrbahn	Sonstige Flächen
vorh. Oberfläche	Betonspuren	Bankette
in Anspruch genommene Fläche	180 m ²	109 m ²
gepl. Oberfläche Fahrbahn	Schotter 0/45 auf Kombinationsgewebematte	

4. Begründung und Notwendigkeit der Maßnahme

Die Einmündung des Wirtschaftsweges Weg nördl. Lundweg in den Wirtschaftsweg Elemenning in der Gemeinde Hattstedtermarsch ist fahrgeometrisch aktuell nur für auftretenden landwirtschaftlichen Verkehr ausgelegt. Im Zuge des Baus der Masten 012-022 ist eine temporäre Aufweitung an der Einmündung in Elemenning notwendig, da die vorhandene Verkehrsfläche für den Bemessungsfall unterdimensioniert ist.

Die benötigte Flächeninanspruchnahme ergibt sich aus den fahrgeometrischen Erfordernissen des zu erwartenden Bauverkehrs. Hierfür wird als Bemessungsfahrzeug ein Sattelaufleger mit einer Länge von 20,0 m gewählt, der das Gründungsgerät zur Herstellung der Mastfundamente an den Einsatzort transportieren soll.

Zur Vermeidung einer ein- oder beidseitigen Grabenverrohrgung der Einmündung ist die Aufweitung beidseitig vorgesehen. Für eine beidseitige Ertüchtigung im Bankettbereich steht ausreichend Platz zur Verfügung.

5. Technische Kurzbeschreibung der Maßnahme

Die Befestigung der Aufweitung erfolgt mittels einer Schottertragschicht. Dafür wird das Bankett in der Innen- und Außenkurve geschottert. Die ungefähre Schichtstärke wird ca. 15 cm betragen. Als Trennlage zwischen Bestandsfläche und Schotter wird eine Kombinationsgewebematte eingebaut.



380-kV-Leitung Husum Nord - Niebüll Ost

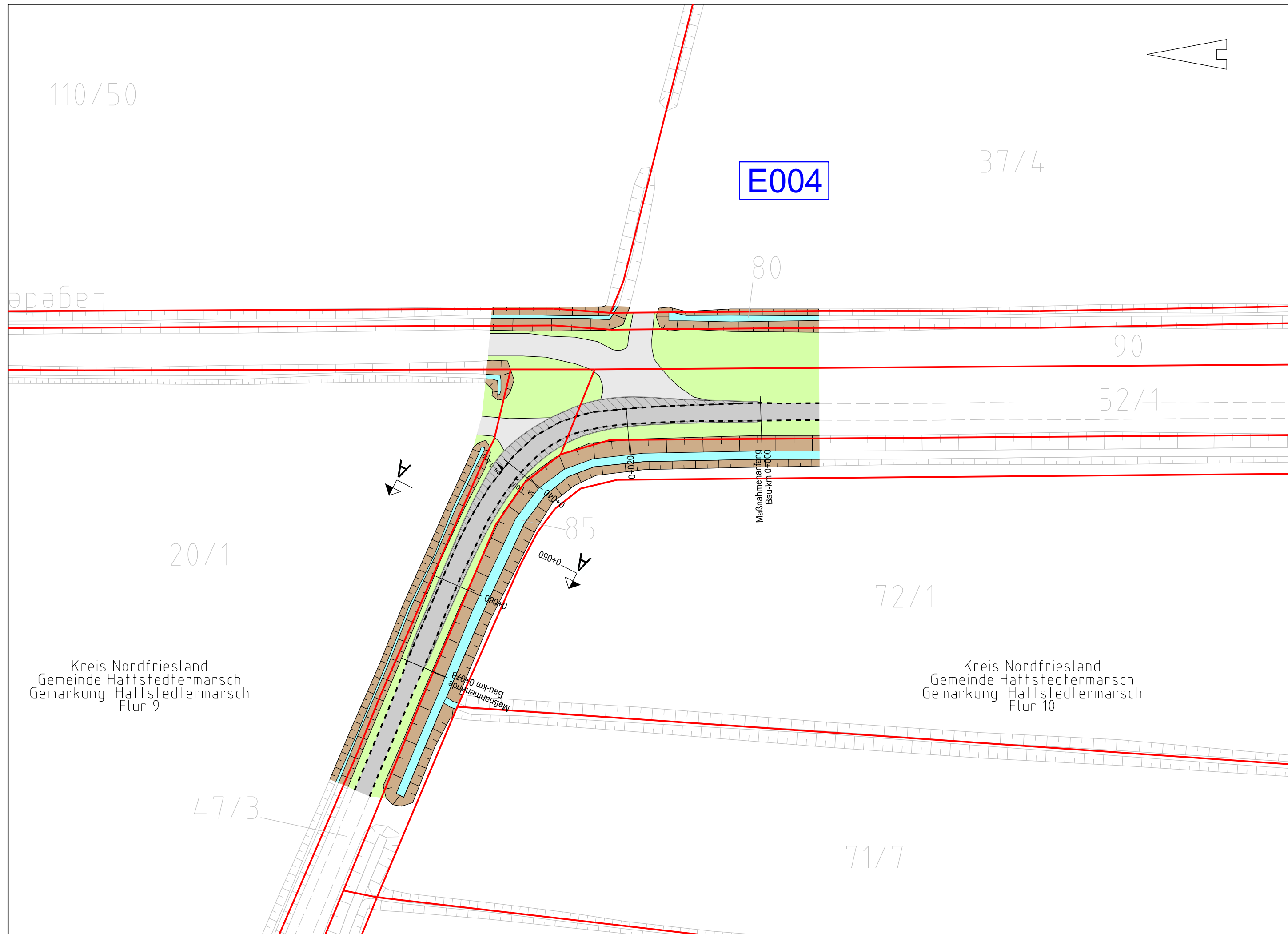
LH-13-321

Wegenutzungsplan

Bauliche Maßnahme

E004

Deckblatt



Legende:

- Entwässerungsgraben
- Zufahrt
- Fahrbahnoberfläche (Asphalt / Schotter)
- Fahrbahnteiler / Insel / Parkstreifen
- Radweg
- Bankett
- 2,5% Fahrbahnquerneigung
- Stadt/Gem.
- Gemarkung
- Flur
- Flurstück
- Zufahrtsnummer (BW Nr. Anlage 7.1 zu entnehmen)
Flurstücksnummer
- Ausbau- / Ertüchtigungsmaßnahme
- Flächen Dritter
- zu bilanzierende Fläche
- Straßenoberfläche Bestand
- Verrohrung Planung
- Verrohrung Bestand

Grenzen:

Zur Planfertigung verwendete TK 25: @ GeoBasis-DE / BKG (2010)

Planfeststellungsunterlage

Aufgestellt:
Bayreuth, 01.10.2018
TenneT TSO GmbH
i.V. *H. B. B. H.* i.A. *R. J. H.*
Bröhöfner Grohau

1. Anpassung Bilanzierungsfläche 15.07.19 JKW Maßstab: 1:500 Einheit: Meter



Datum	Name
Bearb. 01.10.18	Richter
Gepr. 01.10.18	Deichmann

Norm
Fachbereich



Zust.	Änderung	Datum	Name	Urspr.:
-------	----------	-------	------	---------

Kreis Nordfriesland
Gemeinde Hattstedtermarsch
Gemarkung Hattstedtermarsch
Flur 9

Kreis Nordfriesland
Gemeinde Hattstedtermarsch
Gemarkung Hattstedtermarsch
Flur 10



380-kV-Leitung Husum Nord - Niebüll Ost

LH-13-321

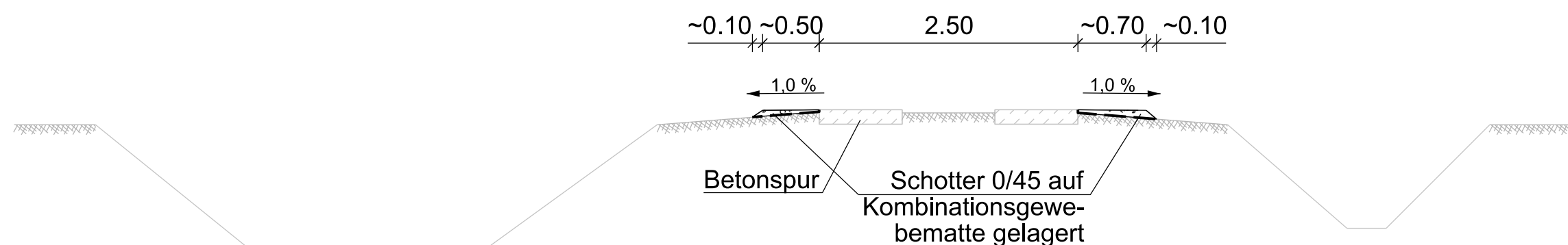
Wegenutzungsplan

Bauliche Maßnahme

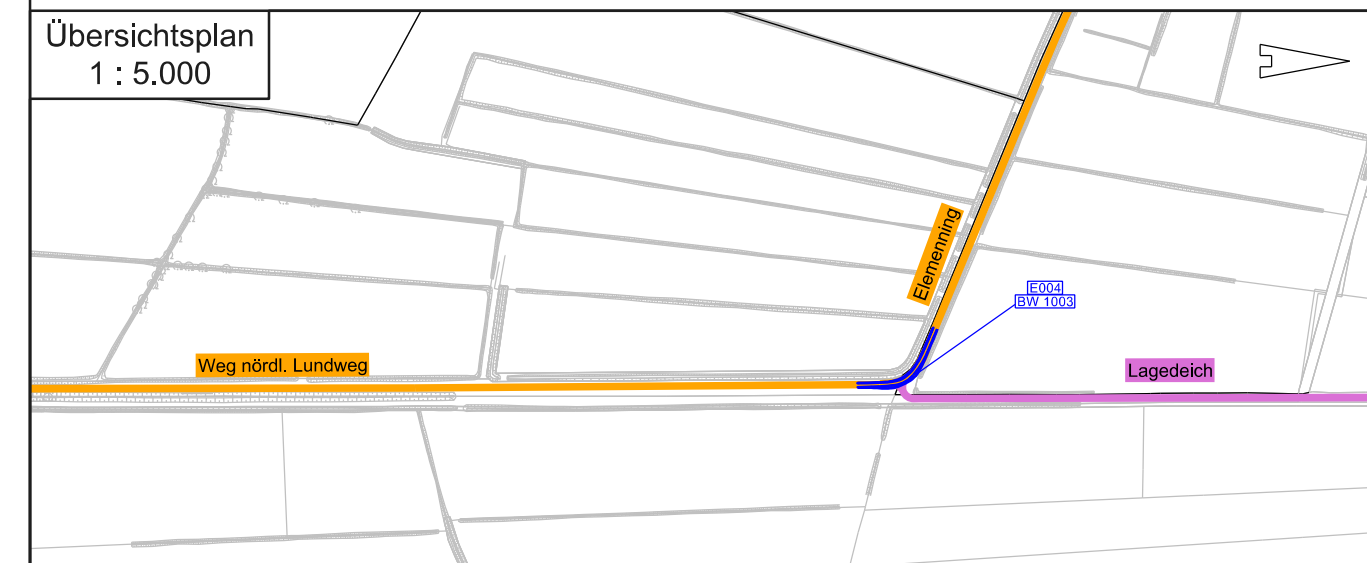
E004

Deckblatt

Querschnitt A - A
Bau-Km 0+050



Übersichtsplan
1 : 5.000



Zur Planfertigung verwendete TK 25: @ GeoBasis-DE / BKG (2010)

Planfeststellungsunterlage

Aufgestellt:
Bayreuth, 01.10.2018
TenneT TSO GmbH
i.V. *H. Bröhöfner* i.A. *R. Grohau*
Bröhöfner Grohau

1. Anpassung Baulinienbreite 15.07.18 JKW Maßstab: 1:50 Einheit: Meter



	Datum	Name
Bearb.	01.10.18	Richter
Gepr.	01.10.18	Deichmann

Norm
Fachbereich



Zust.	Änderung	Datum	Name	Urspr.:
-------	----------	-------	------	---------