



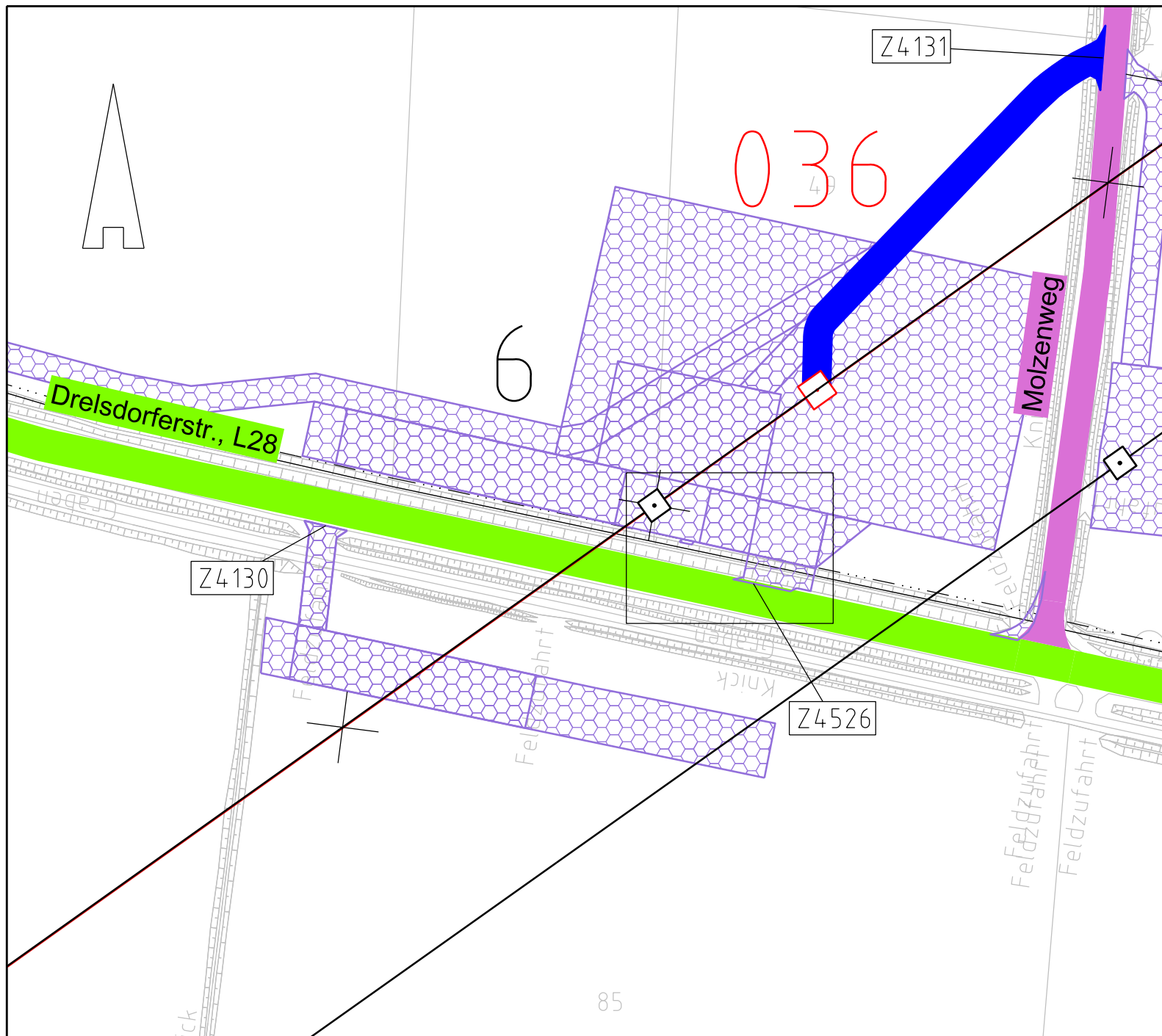
# 380-kV-Leitung Husum Nord - Niebüll Ost

LH-13-321

## Wegenutzungsplan Sondernutzung

### Deckblatt

Lfd. Nr. Z4526



#### Legende:

- Nachrichtl. Planung
- Bundesstraßen
- Landesstraßen
- Kreisstraßen
- genutzte Gemeindestraßen
- genutzte Wirtschaftswege
- Achse (Neubau)
- Achse (Rückbau)
- Abspannmast
- Tragmast
- Mastnummer - vorhanden 110kV
- Mastnummer - Neubau 380kV
- Fläche Provisorium
- Zufahrtsnummer (BW Nr. Anlage 7.1 zu entnehmen)
- Flurstücksnummer

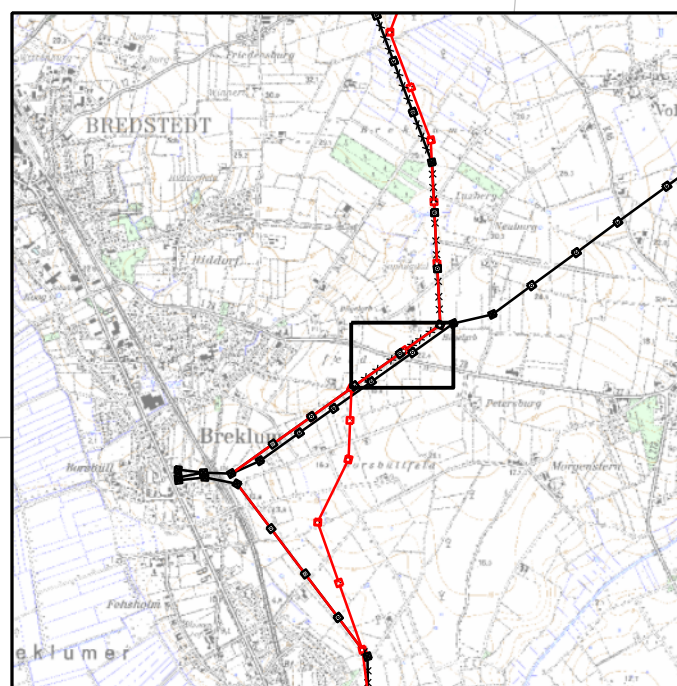
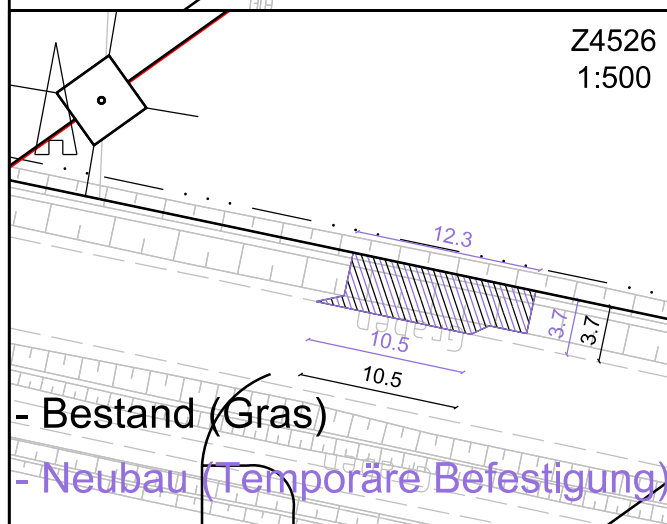
#### Rechtserwerb:

- dauerhafte Flächeninanspruchnahme durch 380-kV-Ltg., "dingliche Sicherung"
- bauzeitliche Flächeninanspruchnahme für Neubau 380-kV-Ltg., Rückbau 110-kV-Ltg. und Provisoriumsfläche

#### Grenzen:

- Stadt/Gem.
- Gemarkung
- Flur
- Flurstück
- Verfahrensgrenze

Zur Planfertigung verwendete TK 25: @ GeoBasis-DE / BKG (2010)



### Planfeststellungsunterlage

Aufgestellt:		08.02.2018	
Bayreuth, TenneT TSO GmbH			
i.V.		i.A.	
Brühöfner		Feuerstein	
1.	Detailausschnitt angepasst	26.03.19	JGr
2.	Anpassung Arbeitsfläche	26.03.19	JGr
3.	Änderung Bezeichnung "Ausbau/Baggerarbeiten o.ä."	15.07.19	JKW
Maßstab: 1 : 1.000		Einheit: Meter	
	Datum	Name	
Bearb.	08.02.18	Jatzlau	
Gepr.	08.02.18	Bahlo	
Norm			
Fachbereich			
Zust.	Änderung	Datum	Name
			Urspr.: