



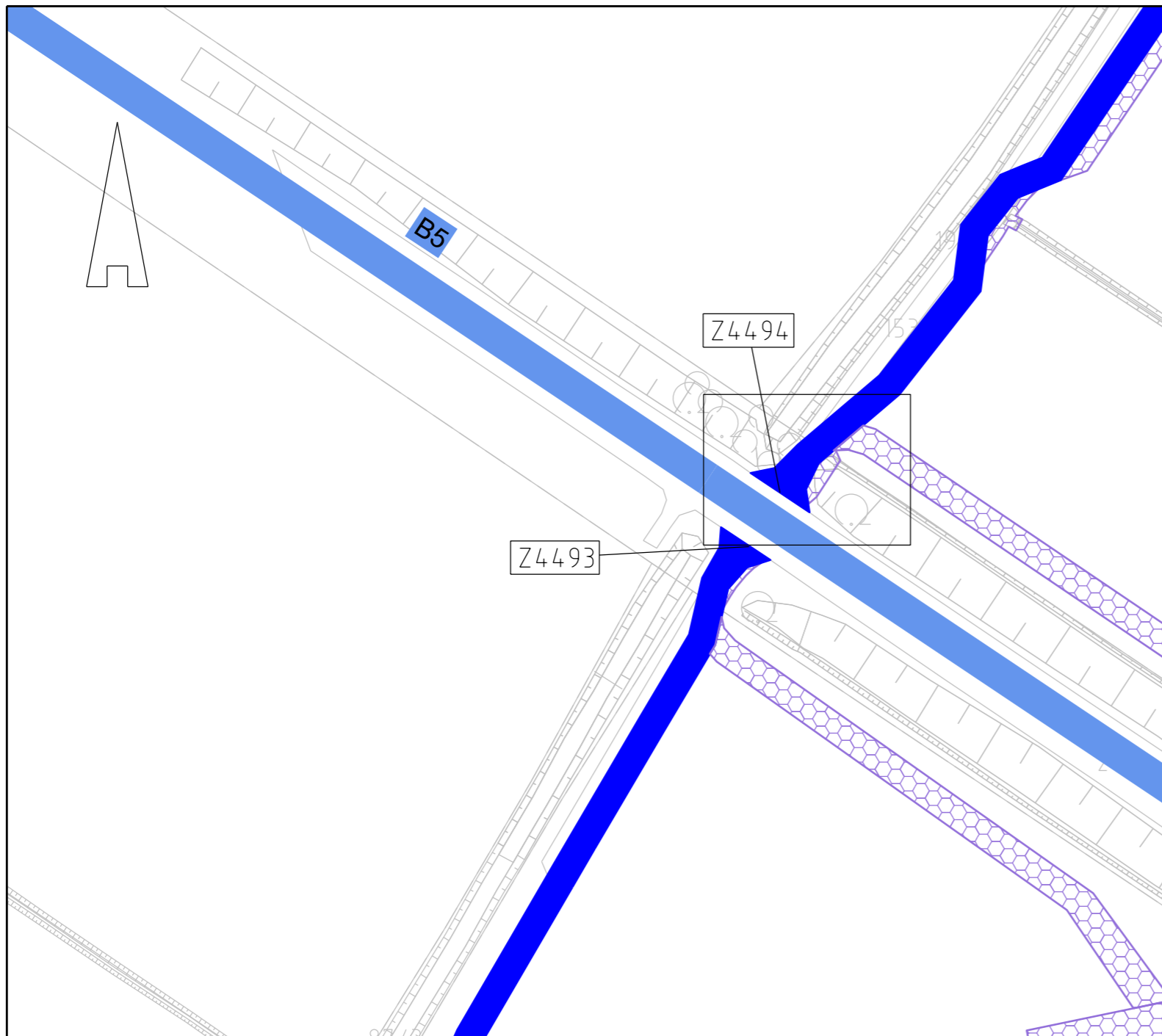
380-kV-Leitung Husum Nord - Niebüll Ost

LH-13-321

Wegenutzungsplan Sondernutzung

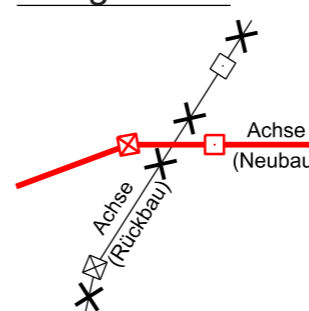
Deckblatt

Lfd. Nr. Z4494



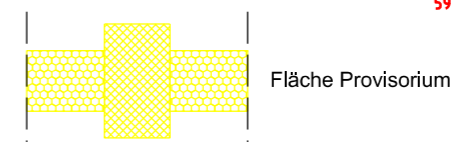
Legende:

- Nachrichtl. Planung
- Bundesstraßen
- Landesstraßen
- Kreisstraßen
- genutzte Gemeindestraßen
- genutzte Wirtschaftswege
- Zufahrtsnummer (BW Nr. Anlage 7.1 zu entnehmen)
- Flurstücksnummer
- Abspannmast
- Tragmast
- Mastnummer - vorhanden 110kV
- Mastnummer - Neubau 380kV



Rechtserwerb:

- dauerhafte Flächeninanspruchnahme durch 380-kV-Ltg., "dingliche Sicherung"
- bauzeitliche Flächeninanspruchnahme für Neubau 380-kV-Ltg., Rückbau 110-kV-Ltg. und Provisoriumsfläche



Grenzen:

- Stadt/Gem.
- Gemarkung
- Flur
- Flurstück
- Verfahrensgrenze

Zur Planfertigung verwendete TK 25: @ GeoBasis-DE / BKG (2010)

Planfeststellungsunterlage

Aufgestellt:
Bayreuth, 08.02.2018
TenneT TSO GmbH
i.V. i.A.

| | | | | |
|----|--|----------|-----|-----------------------------------|
| 1. | Detailausschnitt angepasst | 28.03.19 | JGr | Maßstab: 1 : 1.000 Einheit: Meter |
| 2. | Anpassung Arbeitsfläche | 28.03.19 | JGr | |
| 3. | Änderung Bezeichnung "Ausbau/Baggermaten o.ä." | 15.07.19 | JKW | |



| | Datum | Name |
|--------|----------|---------|
| Bearb. | 08.02.18 | Jatzlau |
| Gepr. | 08.02.18 | Bahlo |

Norm
Fachbereich



| Zust. | Änderung | Datum | Name | Urspr.: |
|-------|----------|-------|------|---------|
| | | | | |

