



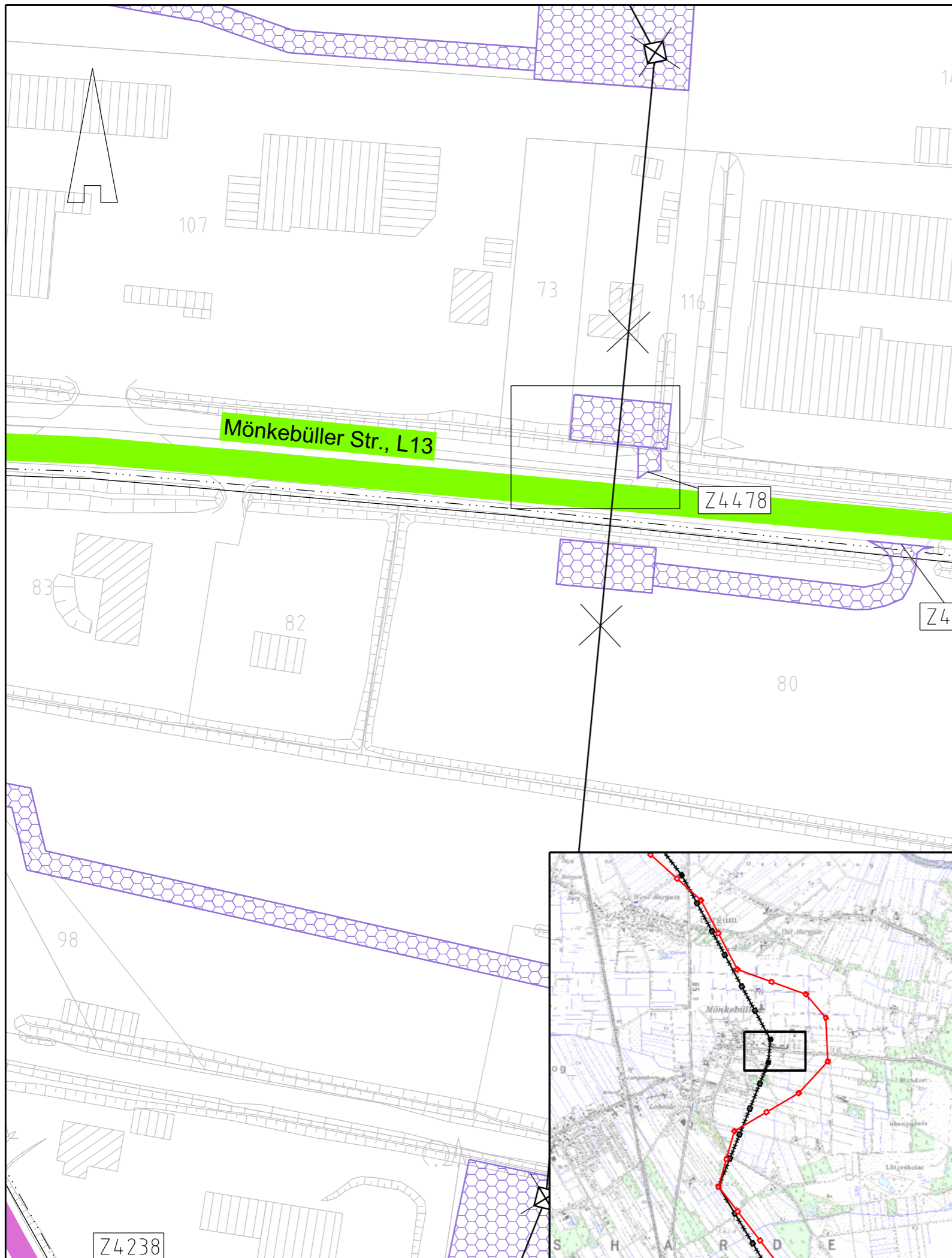
# 380-kV-Leitung Husum Nord - Niebüll Ost

LH-13-321

## Wegenutzungsplan Sondernutzung

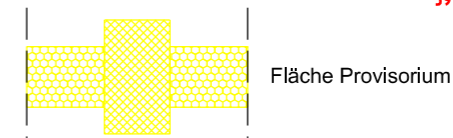
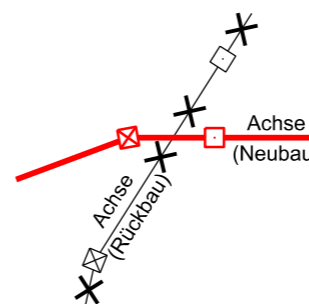
### Deckblatt

### Lfd. Nr. Z4478



#### Legende:

- Nachrichtl. Planung
- Bundesstraßen
- Landesstraßen
- Kreisstraßen
- genutzte Gemeindestraßen
- genutzte Wirtschaftswege
- Z224 Zufahrtsnummer (BW Nr. Anlage 7.1 zu entnehmen)
- 219/3 Flurstücksnummer
- Abspannmast
- 17 Tragmast
- 59 Mastnummer - vorhanden 110kV
- 59 Mastnummer - Neubau 380kV



#### Rechtserwerb:

- dauerhafte Flächeninanspruchnahme durch 380-kV-Ltg., "dingliche Sicherung"
- bauzeitliche Flächeninanspruchnahme für Neubau 380-kV-Ltg., Rückbau 110-kV-Ltg. und Provisoriumsfläche

#### Grenzen:

- Stadt/Gem.
- Gemarkung
- Flur
- Flurstück
- Verfahrensgrenze

Zur Planfertigung verwendete TK 25: @ GeoBasis-DE / BKG (2010)

### Planfeststellungsunterlage

Aufgestellt:  
Bayreuth, 08.02.2018  
TenneT TSO GmbH  
i.V. i.A.   
Brühöfner Feuerstein

Maßstab: 1 : 1.000 Einheit: Meter



	Datum	Name
Bearb.	08.02.18	Jatzlau
Gepr.	08.02.18	Bahlo

Fachbereich



Zust.	Änderung	Datum	Name	Urspr.: