



380-kV-Leitung Husum Nord - Niebüll Ost

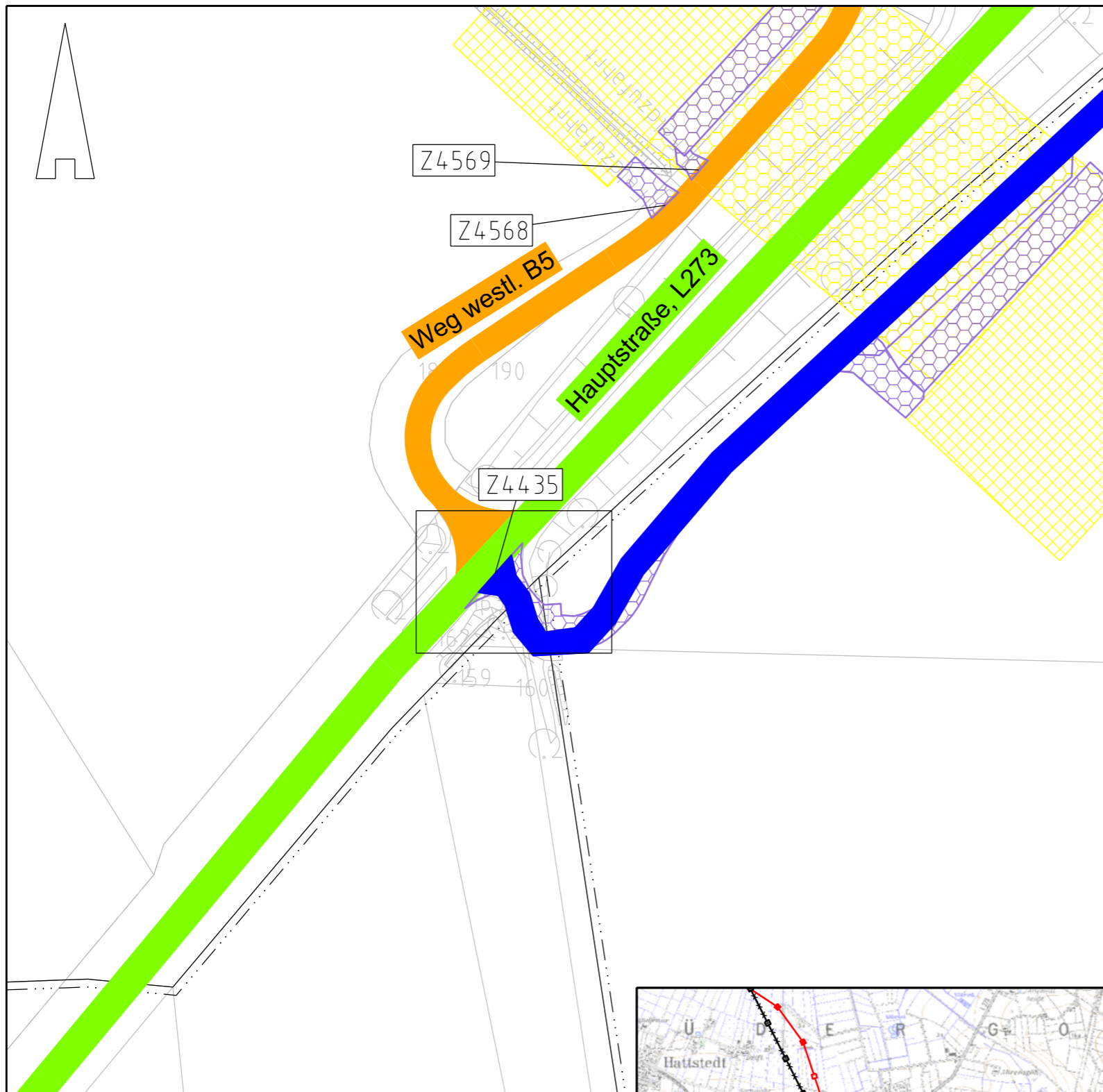
LH-13-321

Wegenutzungsplan

Sondernutzung

Deckblatt

Lfd. Nr. Z4435



Legende:

- Nachrichtl. Planung
- Bundesstraßen
- Landesstraßen
- Kreisstraßen
- genutzte Gemeindestraßen
- genutzte Wirtschaftswege
- Achse (Neubau)
- Achse (Rückbau)
- Fläche Provisorium
- Zufahrtsnummer (BW Nr. Anlage 7.1 zu entnehmen)
- Flurstücksnummer
- Abspannmast
- Tragemast
- Mastnummer - vorhanden 110kV
- Mastnummer - Neubau 380kV

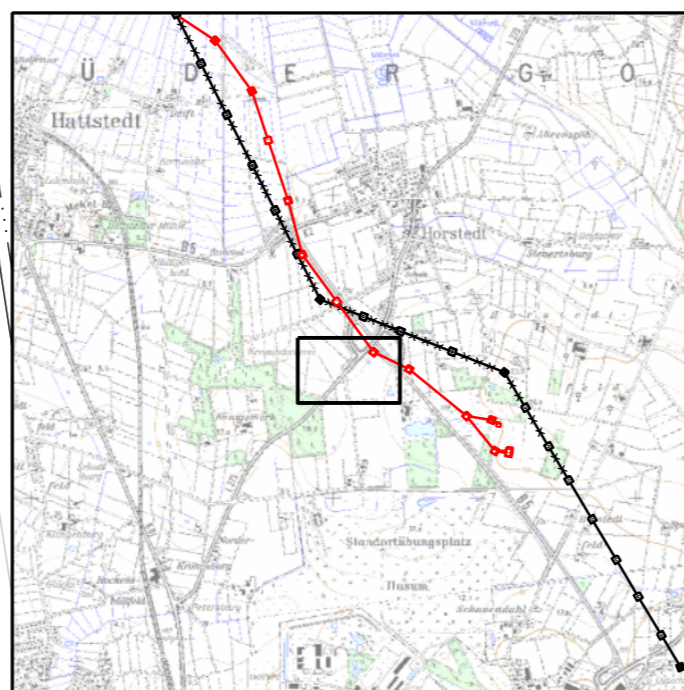
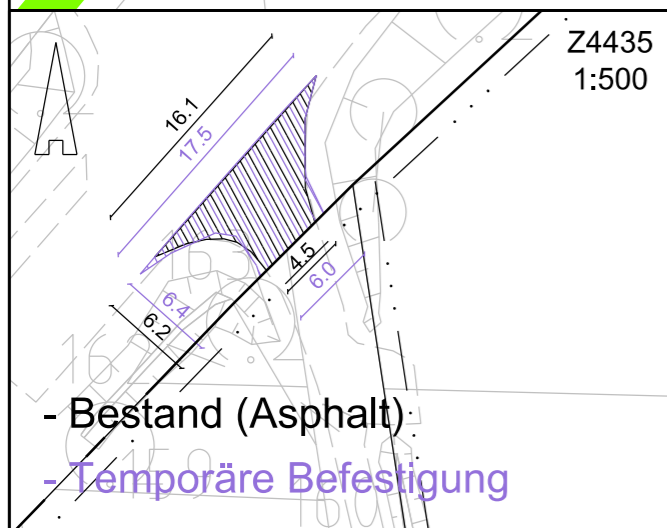
Rechtserwerb:

- dauerhafte Flächeninanspruchnahme durch 380-kV-Ltg., "dingliche Sicherung"
- bauzeitliche Flächeninanspruchnahme für Neubau 380-kV-Ltg., Rückbau 110-kV-Ltg. und Provisoriumsfläche

Grenzen:

- Stadt/Gem.
- Gemarkung
- Flur
- Flurstück
- Verfahrensgrenze

Zur Planfertigung verwendete TK 25: @ GeoBasis-DE / BKG (2010)



Planfeststellungsunterlage

Aufgestellt: 08.02.2018
 Bayreuth, TenneT TSO GmbH
 i.V. *[Signature]* i.A. *[Signature]*
 Brühöfner Feuerstein

Nr.	Detailauschnitt angepasst	Datum	Person
1.	Detailauschnitt angepasst	26.03.19	JGr
2.	Anpassung Fläche Provisorium	26.03.19	JGr
3.	Anpassung Arbeitsfläche	26.03.19	JGr
4.	Zufahrten ergänzt	26.03.19	JGr
5.	Änderung Bezeichnung "Ausbau/Baggermatten o.ä."	15.07.19	JKW



Zust.	Änderung	Datum	Name	Urspr.:

