



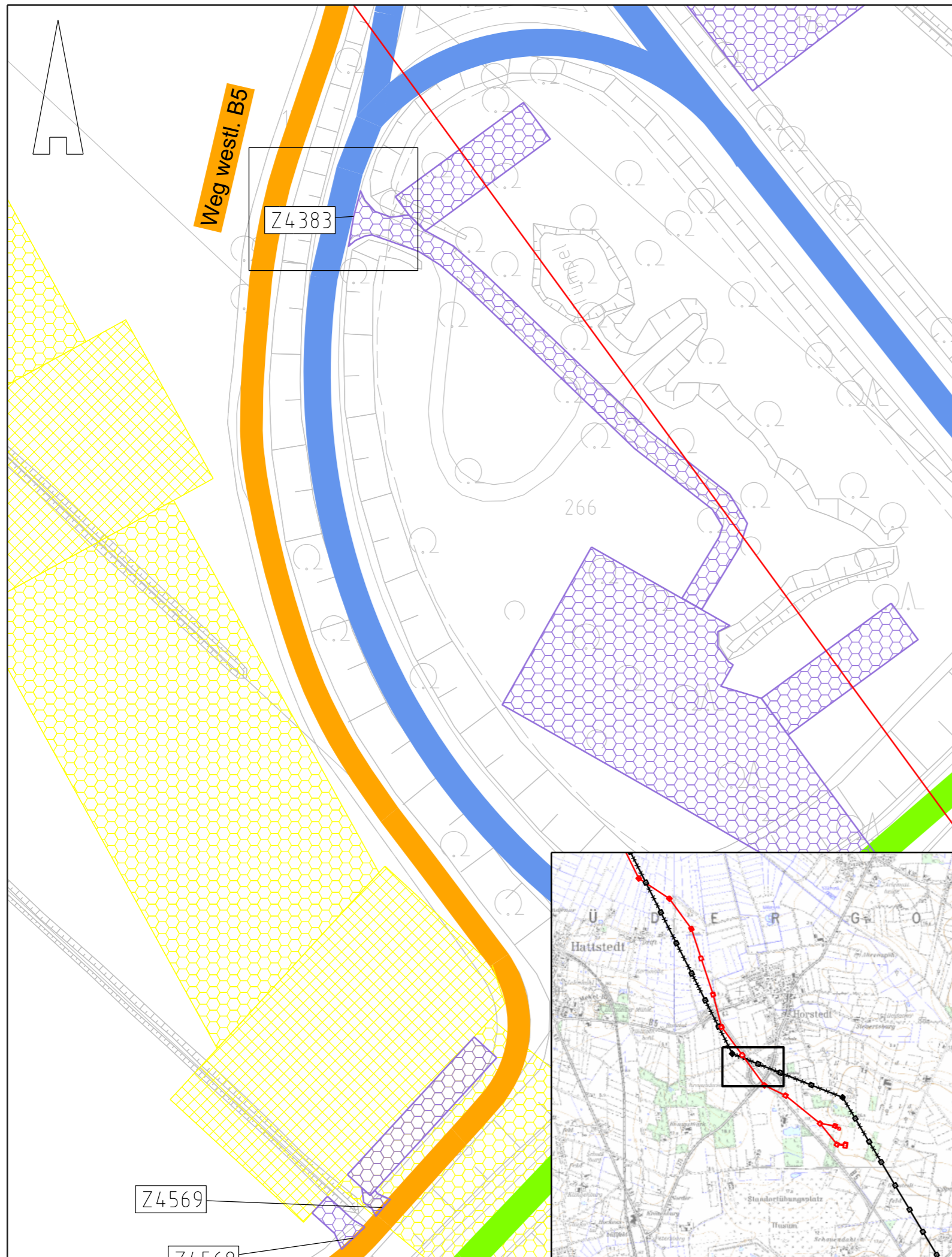
380-kV-Leitung Husum Nord - Niebüll Ost

LH-13-321

Wegenutzungsplan Sondernutzung

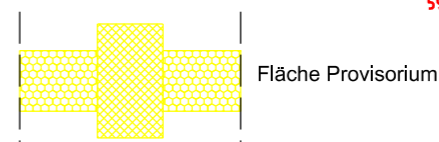
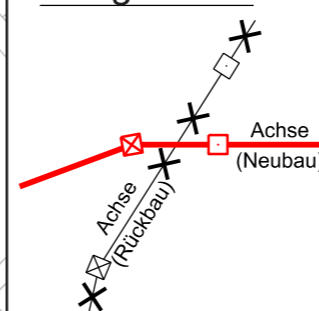
Deckblatt

Lfd. Nr. Z4383



Legende:

- Nachrichtl. Planung
- Bundesstraßen
- Landesstraßen
- Kreisstraßen
- genutzte Gemeindestraßen
- genutzte Wirtschaftswege
- Z224 Zufahrtsnummer (BW Nr. Anlage 7.1 zu entnehmen)
- 219/3 Flurstücksnummer
- ⊠ Abspannmast
- Tragmast
- 17 Mastnummer - vorhanden 110kV
- 59 Mastnummer - Neubau 380kV



Rechtserwerb:

- dauerhafte Flächeninanspruchnahme durch 380-kV-Ltg., "dingliche Sicherung"
- bauzeitliche Flächeninanspruchnahme für Neubau 380-kV-Ltg., Rückbau 110-kV-Ltg. und Provisoriumsfläche

Grenzen:

- Stadt/Gem.
- Gemarkung
- Flur
- Flurstück
- Verfahrensgrenze

Zur Planfertigung verwendete TK 25: @ GeoBasis-DE / BKG (2010)

Planfeststellungsunterlage

Aufgestellt:
Bayreuth, 15.01.2016
Tennet TSO GmbH
i.V. *[Signature]* i.A. *[Signature]*
Brühöfner Feuerstein

Nr.	Beschreibung	Datum	Von	Bis
1.	Detaillausschnitt entfällt	08.02.18	Jatzlau	
2.	Anpassung Straßenkategorie	08.02.18	Jatzlau	
3.	Anpassung Fläche Provisorium	26.03.19	JGr	
4.	Anpassung Arbeitsfläche	26.03.19	JGr	
5.	Zufahrten ergänzt	26.03.19	JGr	



Datum	Name
Bearb. 15.01.16	Jatzlau
Gepr. 15.01.16	Braun

Fachbereich



Zust.	Änderung	Datum	Name	Urspr.:

