



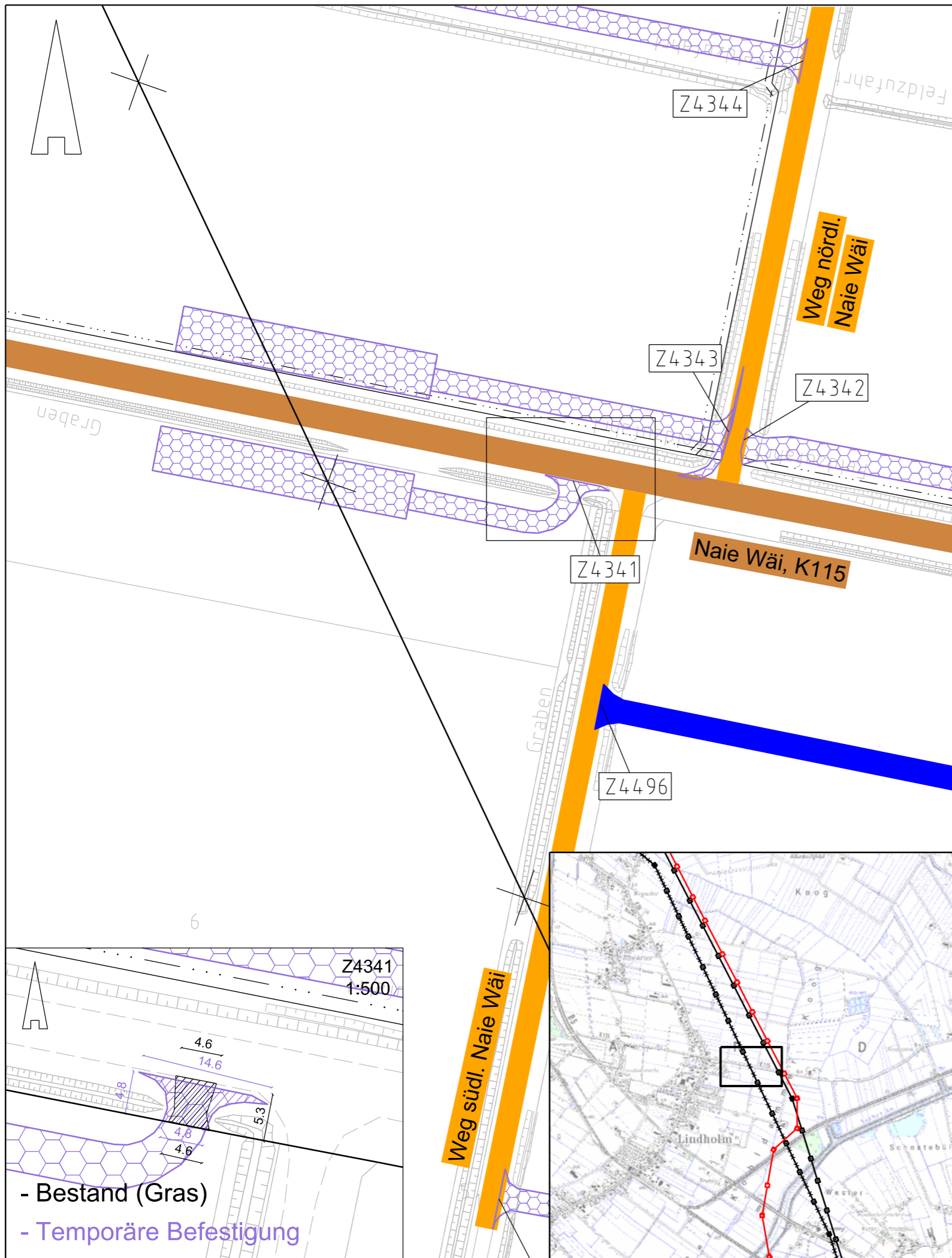
380-kV-Leitung Husum Nord - Niebüll Ost

LH-13-321

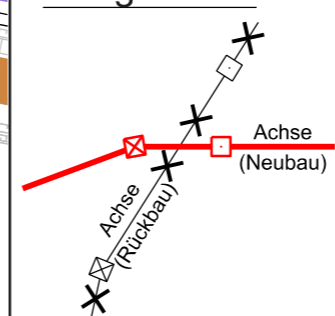
Wegenutzungsplan Sondernutzung

Deckblatt

Lfd. Nr. Z4341



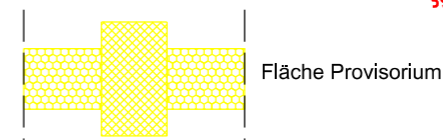
Legende:



- Nachrichtl. Planung
- Bundesstraßen
- Landesstraßen
- Kreisstraßen
- genutzte Gemeindestraßen
- genutzte Wirtschaftswege
- Z224 Zufahrtsnummer (BW Nr. Anlage 7.1 zu entnehmen)
- 219/3 Flurstücksnummer
- ⊠ Abspannmast
- Tragmast
- 17 Mastnummer - vorhanden 110kV
- 59 Mastnummer - Neubau 380kV

Rechtserwerb:

- dauerhafte Flächeninanspruchnahme durch 380-kV-Ltg., "dingliche Sicherung"
- bauzeitliche Flächeninanspruchnahme für Neubau 380-kV-Ltg., Rückbau 110-kV-Ltg. und Provisoriumsfläche



Grenzen:

- Stadt/Gem.
- Gemarkung
- Flur
- Flurstück
- Verfahrensgrenze

Zur Planfertigung verwendete TK 25: @ GeoBasis-DE / BKG (2010)

Planfeststellungsunterlage

Aufgestellt:
Bayreuth, 15.01.2016
Tennet TSO GmbH
i.V. *[Signature]* i.A. *[Signature]*
Brühöfner Feuerstein

Nr.	Maßnahme	Datum	Von	Bis
1.	Detaillauschnitt angepasst	08.02.18	Jatzlau	
2.	Zufahrten ergänzt	08.02.18	Jatzlau	
3.	Anpassung Arbeitsfläche	26.03.19	JGr	
4.	Anpassung Arbeitsfläche	15.07.19	JKW	
5.	Änderung Bezeichnung "Ausbau/Baggermaten o.ä."	15.07.19	JKW	



Zust.	Änderung	Datum	Name	Urspr.:

