



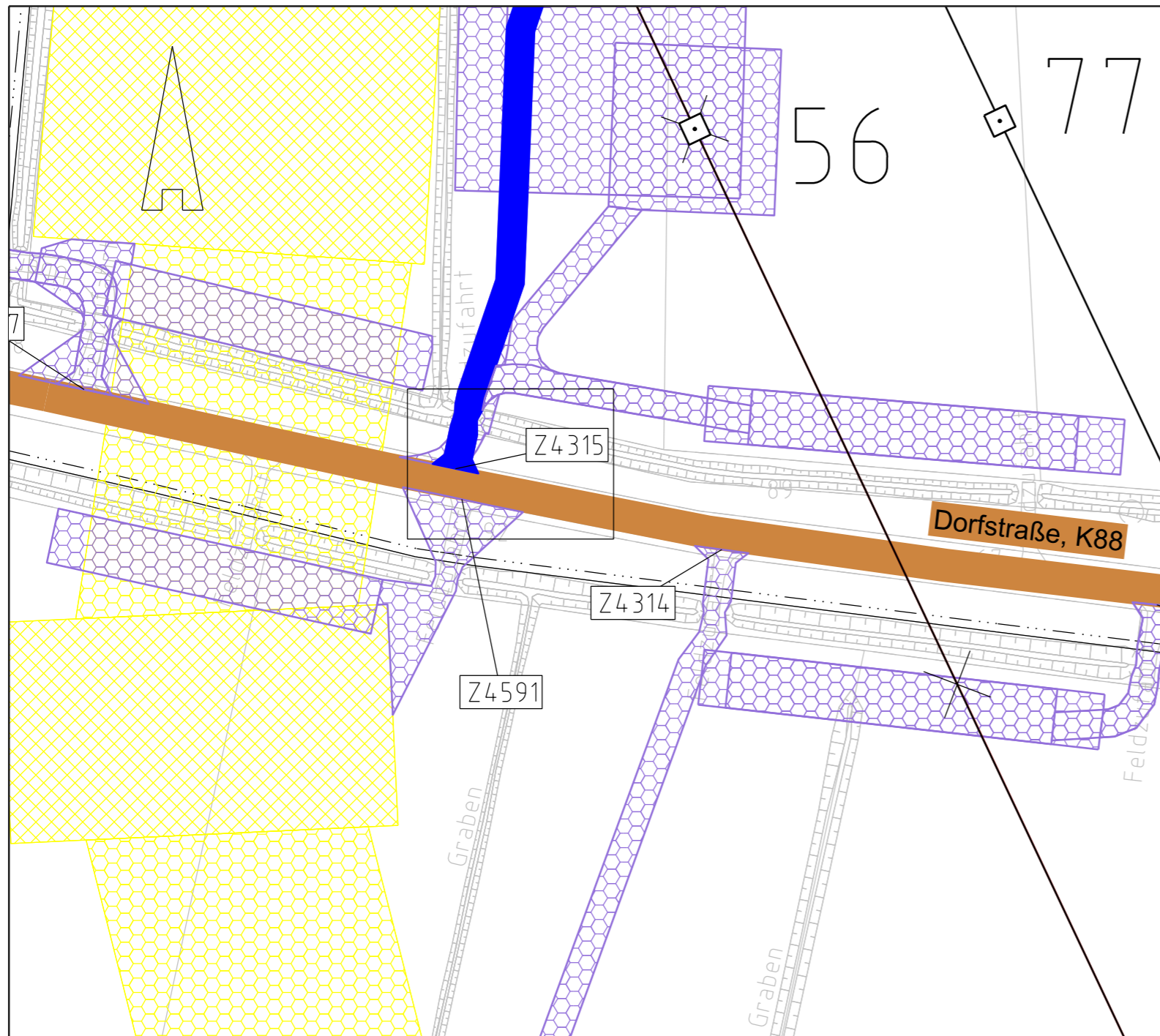
380-kV-Leitung Husum Nord - Niebüll Ost

LH-13-321

Wegenutzungsplan Sondernutzung

Deckblatt

Lfd. Nr. Z4315



Legende:

- Nachrichtl. Planung
- Bundesstraßen
- Landesstraßen
- Kreisstraßen
- genutzte Gemeindestraßen
- genutzte Wirtschaftswege
- Abspannmast
- Tragmast
- Mastnummer - vorhanden 110kV
- Mastnummer - Neubau 380kV
- Fläche Provisorium

Rechtserwerb:

- dauerhafte Flächeninanspruchnahme durch 380-kV-Ltg., "dingliche Sicherung"
- bauzeitliche Flächeninanspruchnahme für Neubau 380-kV-Ltg., Rückbau 110-kV-Ltg. und Provisoriumsfläche

Grenzen:

- Stadt/Gem.
- Gemarkung
- Flur
- Flurstück
- Verfahrensgrenze

Zur Planfertigung verwendete TK 25: @ GeoBasis-DE / BKG (2010)

Planfeststellungsunterlage

Aufgestellt: 15.01.2016
 Bayreuth, TenneT TSO GmbH
 i.V. i.A.

Brühöfner		Feuerstein	
1.	Detailausschnitt angepasst	08.02.18	Jatzlau
2.	Detailausschnitt angepasst	26.03.19	JGr
3.	Anpassung Arbeitsfläche	26.03.19	JGr
4.	Z4316 entfällt	26.03.19	JGr
5.	Z4591 ergänzt	26.03.19	JGr
6.	Änderung Bezeichnung "Ausbau/Baggermaten o.ä."	15.07.19	JKW

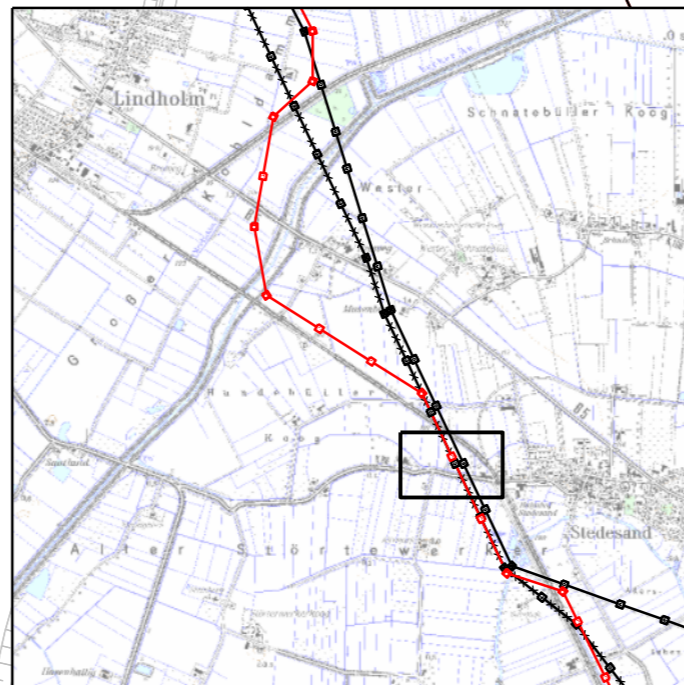
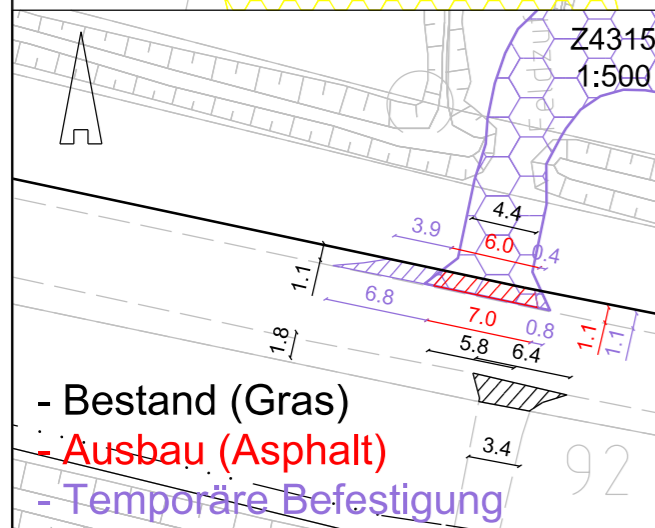


Datum	Name
Bearb. 15.01.16	Jatzlau
Gepr. 15.01.16	Braun

Fachbereich



Zust.	Änderung	Datum	Name	Urspr.:



- Bestand (Gras)
 - Ausbau (Asphalt)
 - Temporäre Befestigung