



380-kV-Leitung Husum Nord - Niebüll Ost

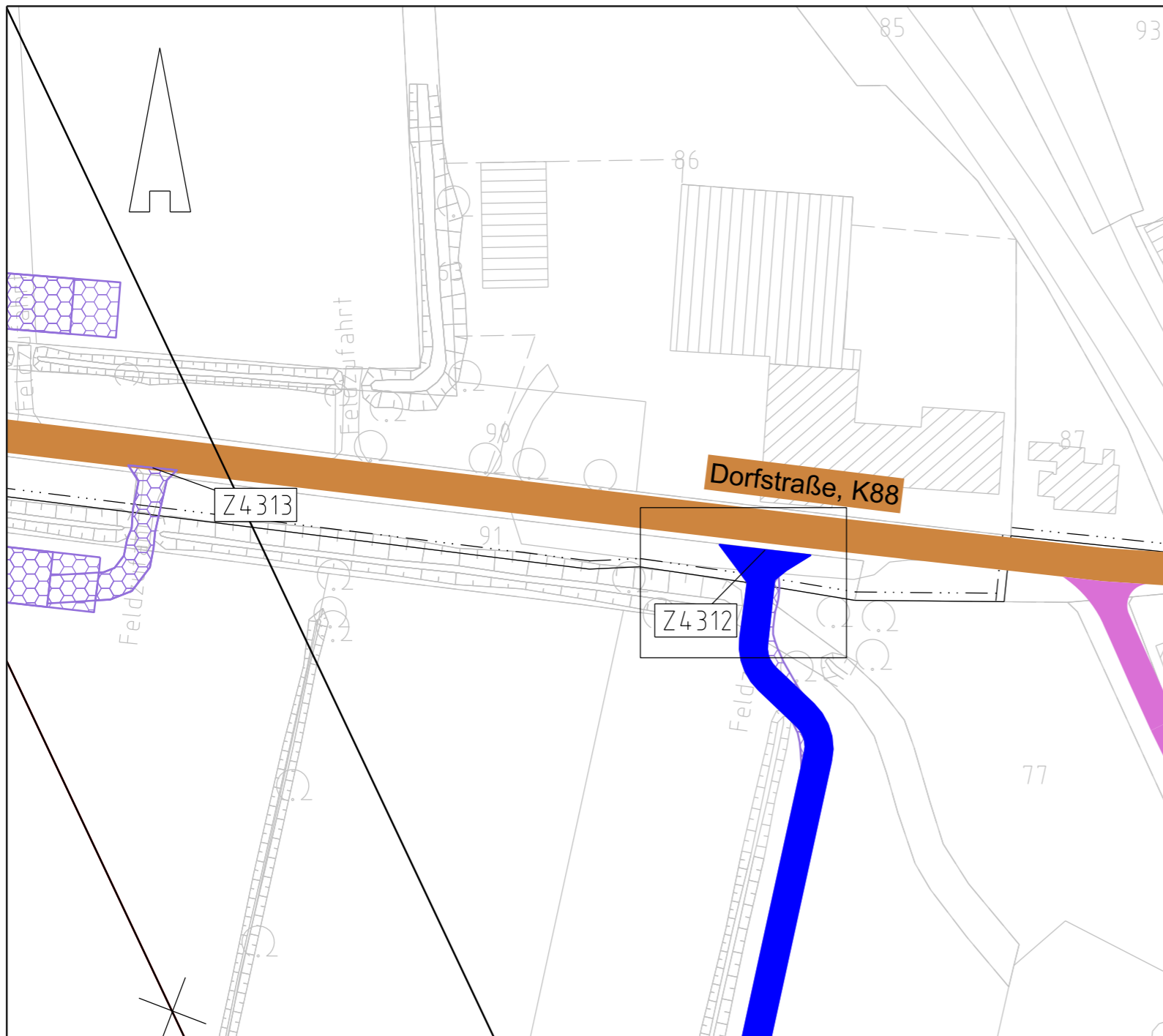
LH-13-321

Wegenutzungsplan

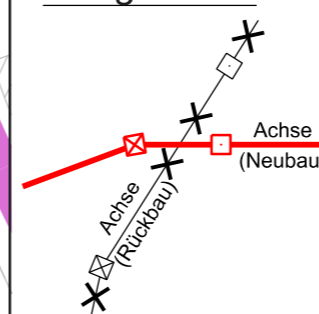
Sondernutzung

Deckblatt

Lfd. Nr. Z4312



Legende:



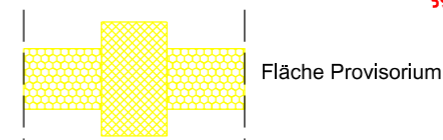
- Nachrichtl. Planung
- Bundesstraßen
- Landesstraßen
- Kreisstraßen
- genutzte Gemeindestraßen
- genutzte Wirtschaftswege
- Z224 Zufahrtsnummer (BW Nr. Anlage 7.1 zu entnehmen)
- 219/3 Flurstücksnummer
- Abspannmast
- Tragmast
- 17 Mastnummer - vorhanden 110kV
- 59 Mastnummer - Neubau 380kV

Rechtserwerb:

- dauerhafte Flächeninanspruchnahme durch 380-kV-Ltg., "dingliche Sicherung"
- bauzeitliche Flächeninanspruchnahme für Neubau 380-kV-Ltg., Rückbau 110-kV-Ltg. und Provisoriumsfläche

Grenzen:

- Stadt/Gem.
- Gemarkung
- Flur
- Flurstück
- Verfahrensgrenze



Zur Planfertigung verwendete TK 25: @ GeoBasis-DE / BKG (2010)

Planfeststellungsunterlage

Aufgestellt: 15.01.2016
 Bayreuth, TenneT TSO GmbH
 i.V. i.A.

Brühöfner		Feuerstein	
1.	Detailausschnitt angepasst	08.02.18	Jatzlau
2.	Anpassung Arbeitsfläche	26.03.19	JGr
3.	Detailausschnitt angepasst	26.03.19	JGr
4.	Änderung Bezeichnung "Ausbau/Baggermaten o.ä."	15.07.19	JKW



Datum	Name
Bearb. 15.01.16	Jatzlau
Gepr. 15.01.16	Braun

Fachbereich



Zust.	Änderung	Datum	Name	Urspr.:

