



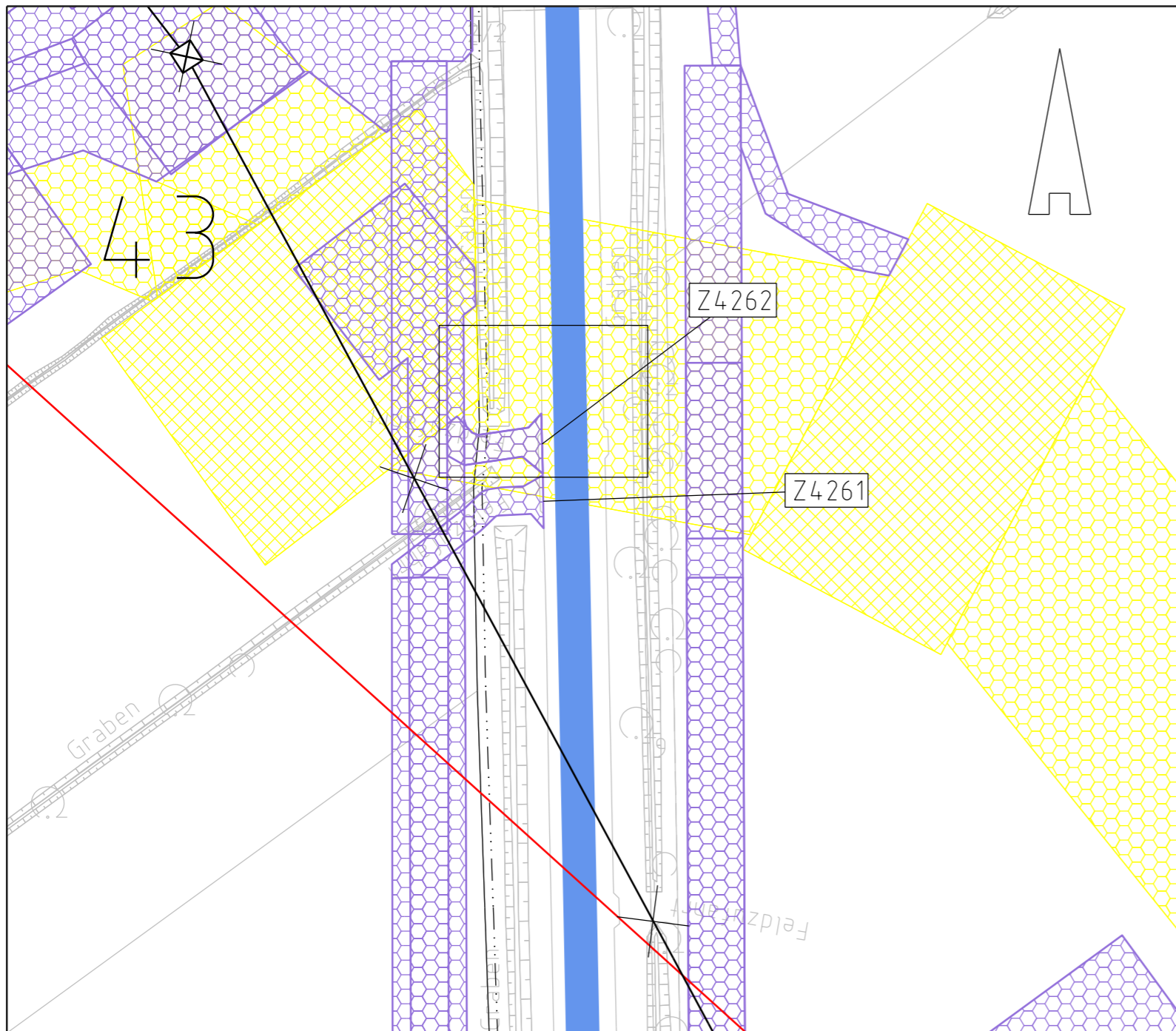
# 380-kV-Leitung Husum Nord - Niebüll Ost

LH-13-321

## Wegenutzungsplan Sondernutzung

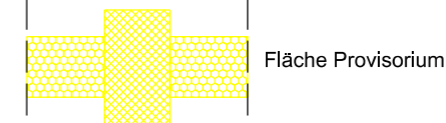
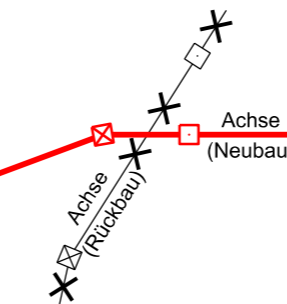
### Deckblatt

### Lfd. Nr. Z4262



#### Legende:

- Nachrichtl. Planung
- Bundesstraßen
- Landesstraßen
- Kreisstraßen
- genutzte Gemeindestraßen
- genutzte Wirtschaftswege
- Z224 Zufahrtsnummer (BW Nr. Anlage 7.1 zu entnehmen)
- 219/3 Flurstücksnummer
- Abspannmast
- Tragmast
- 17 Mastnummer - vorhanden 110kV
- 59 Mastnummer - Neubau 380kV



#### Rechtserwerb:

- dauerhafte Flächeninanspruchnahme durch 380-kV-Ltg., "dingliche Sicherung"
- bauzeitliche Flächeninanspruchnahme für Neubau 380-kV-Ltg., Rückbau 110-kV-Ltg. und Provisoriumsfläche

#### Grenzen:

- Stadt/Gem.
- Gemarkung
- Flur
- Flurstück
- Verfahrensgrenze

Zur Planfertigung verwendete TK 25: @ GeoBasis-DE / BKG (2010)

### Planfeststellungsunterlage

Aufgestellt:  
Bayreuth, 15.01.2016  
Tennet TSO GmbH  
i.V. i.A.

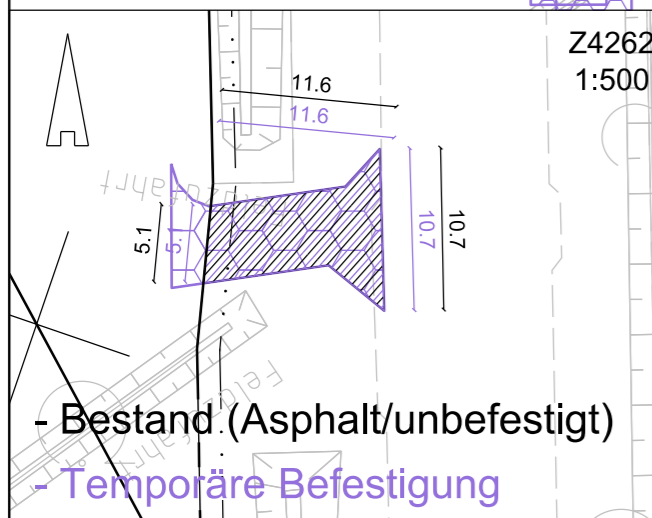
Nr.	Beschreibung	Datum	Von	Bis	Maßstab:	Einheit:
1.	Detaillauschnitt angepasst	08.02.18	Jatzlau		1 : 1.000	Meter
2.	Anpassung Straßennamen	08.02.18	Jatzlau			
3.	Anpassung Fläche Provisorium	26.03.19	JGr			
4.	Anpassung Arbeitsfläche	26.03.19	JGr			
5.	Änderung Bezeichnung "Ausbau/Baggermaten o.ä."	15.07.19	JKW			



Datum	Name
Bearb. 15.01.16	Jatzlau
Gepr. 15.01.16	Braun
Norm	
Fachbereich	



Zust.	Änderung	Datum	Name	Urspr.:



Z4262  
1:500

Z4259