



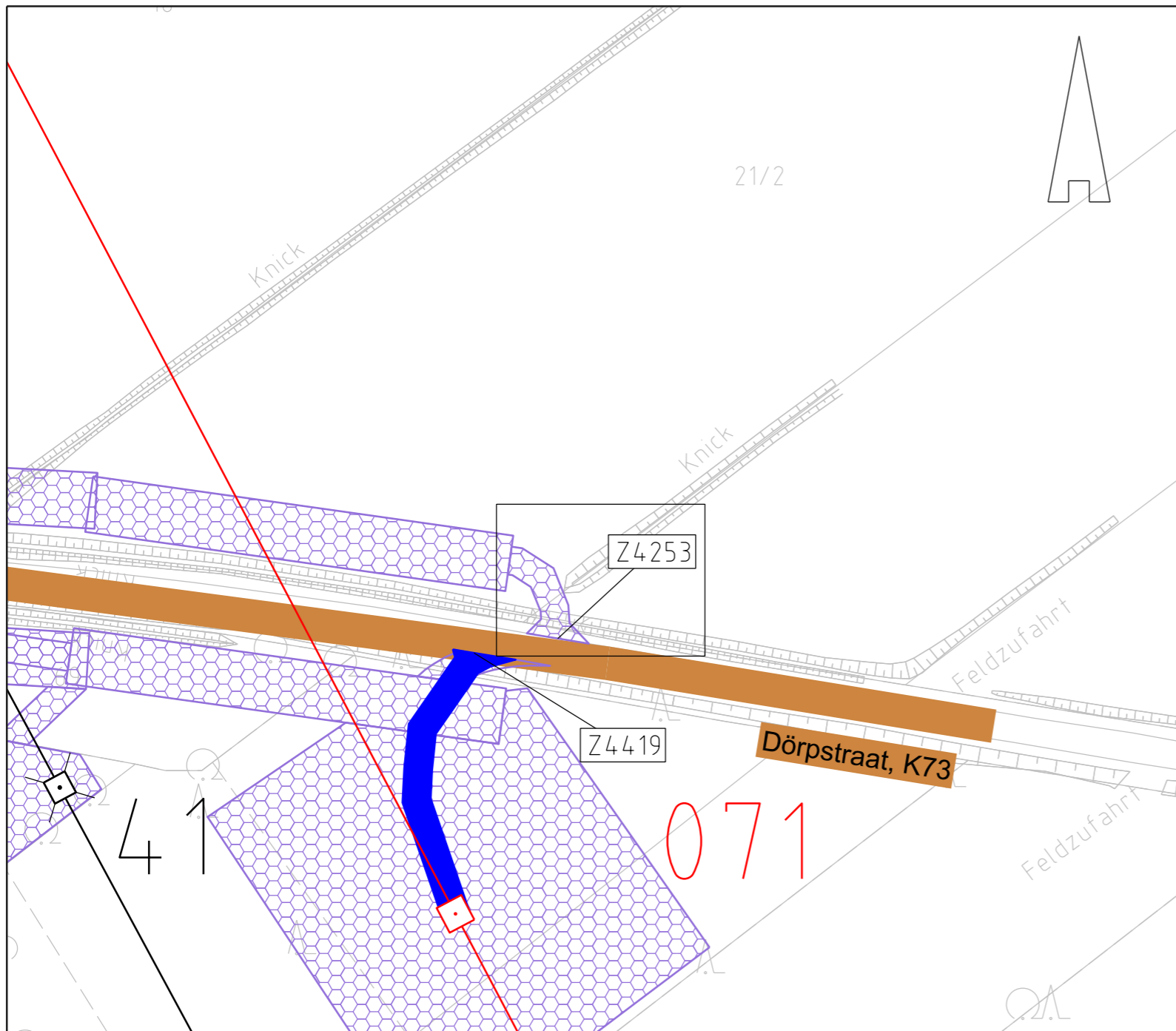
# 380-kV-Leitung Husum Nord - Niebüll Ost

LH-13-321

## Wegenutzungsplan Sondernutzung

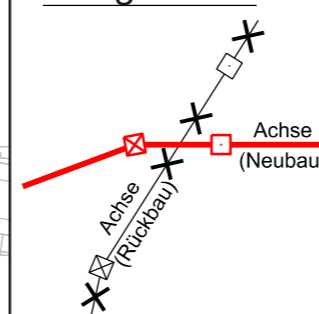
### Deckblatt

### Lfd. Nr. Z4253



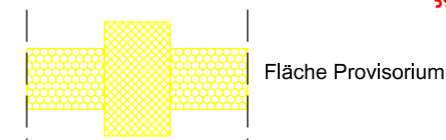
#### Legende:

- Nachrichtl. Planung
- Bundesstraßen
- Landesstraßen
- Kreisstraßen
- genutzte Gemeindestraßen
- genutzte Wirtschaftswege
- Abspannmast
- Tragmast
- Mastnummer - vorhanden 110kV
- Mastnummer - Neubau 380kV
- Zufahrtsnummer (BW Nr. Anlage 7.1 zu entnehmen)
- Flurstücksnummer



#### Rechtserwerb:

- dauerhafte Flächeninanspruchnahme durch 380-kV-Ltg., "dingliche Sicherung"
- bauzeitliche Flächeninanspruchnahme für Neubau 380-kV-Ltg., Rückbau 110-kV-Ltg. und Provisoriumsfläche



#### Grenzen:

- Stadt/Gem.
- Gemarkung
- Flur
- Flurstück
- Verfahrensgrenze

Zur Planfertigung verwendete TK 25: @ GeoBasis-DE / BKG (2010)

### Planfeststellungsunterlage

Aufgestellt: 15.01.2016  
 Bayreuth, TenneT TSO GmbH  
 i.V. i.A.

Brühöfner		Feuerstein	
1. Detailausschnitt angepasst	08.02.18	Jatzlau	Maßstab: 1 : 1.000 Einheit: Meter
2. Anpassung Straßenlängen	08.02.18	Jatzlau	
3. Anpassung Arbeitsfläche	26.03.19	JGr	
4. Änderung Bezeichnung "Ausbau/Baggermaten o.ä."	15.07.19	JKW	



Datum	Name
Bearb. 15.01.16	Jatzlau
Gepr. 15.01.16	Braun

Fachbereich



Zust.	Änderung	Datum	Name	Urspr.:

