



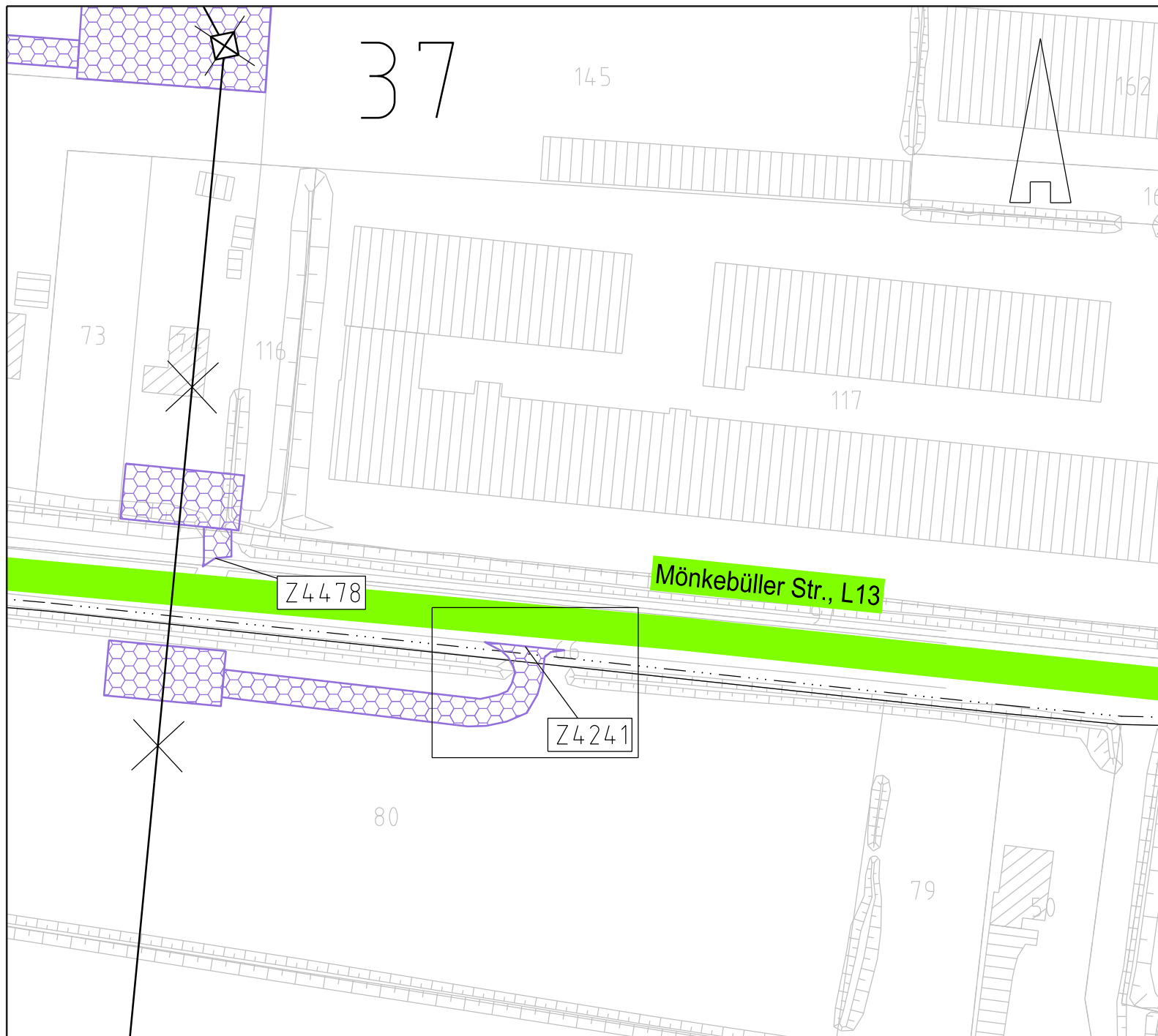
# 380-kV-Leitung Husum Nord - Niebüll Ost

LH-13-321

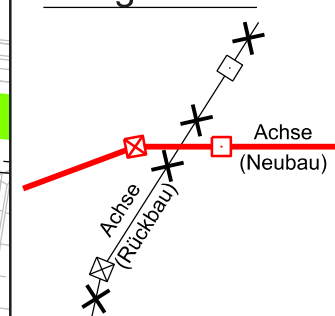
## Wegenutzungsplan Sondernutzung

### Deckblatt

### Lfd. Nr. Z4241



#### Legende:



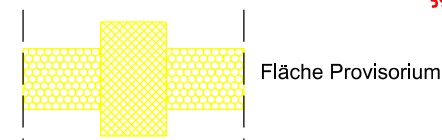
- Nachrichtl. Planung
- Bundesstraßen
- Landesstraßen
- Kreisstraßen
- genutzte Gemeindestraßen
- genutzte Wirtschaftswege
- Z224 Zufahrtsnummer (BW Nr. Anlage 7.1 zu entnehmen)
- 219/3 Flurstücksnummer
- Abspannmast
- Tragmast
- Mastnummer - vorhanden 110kV
- Mastnummer - Neubau 380kV

#### Rechtserwerb:

- dauerhafte Flächeninanspruchnahme durch 380-kV-Ltg., "dingliche Sicherung"
- bauzeitliche Flächeninanspruchnahme für Neubau 380-kV-Ltg., Rückbau 110-kV-Ltg. und Provisoriumsfläche

#### Grenzen:

- Stadt/Gem.
- Gemarkung
- Flur
- Flurstück
- Verfahrensgrenze



Zur Planfertigung verwendete TK 25: @ GeoBasis-DE / BKG (2010)

### Planfeststellungsunterlage

Aufgestellt:  
Bayreuth, 15.01.2016  
TenneT TSO GmbH  
i.V. i.A.

|    |  |          |         |                                   |
|----|--|----------|---------|-----------------------------------|
| 1. | Detailausschnitt angepasst                     | 08.02.18 | Jatzlau | Maßstab: 1 : 1.000 Einheit: Meter |
| 2. | Zufahrten ergänzt                              | 08.02.18 | Jatzlau |                                   |
| 3. | Änderung Bezeichnung "Ausbau/Baggermaten o.ä." | 15.07.19 | JKW     |                                   |



|        | Datum    | Name    |
|--------|----------|---------|
| Bearb. | 15.01.16 | Jatzlau |
| Gepr.  | 15.01.16 | Braun   |

Norm  
Fachbereich



| Zust. | Änderung | Datum | Name | Urspr.: |
|-------|----------|-------|------|---------|
|       |          |       |      |         |

