



# 380-kV-Leitung Husum Nord - Niebüll Ost

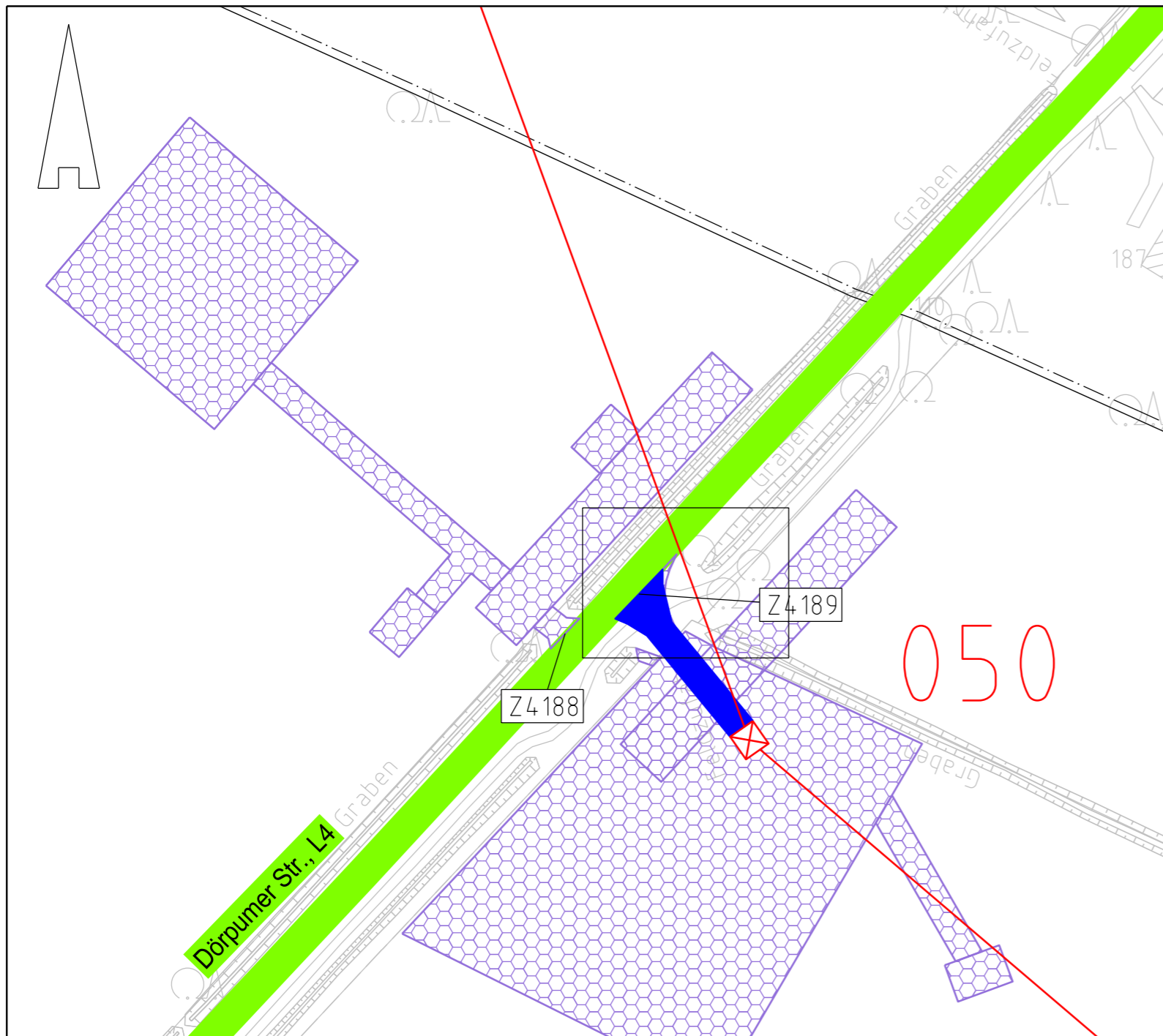
LH-13-321

## Wegenutzungsplan

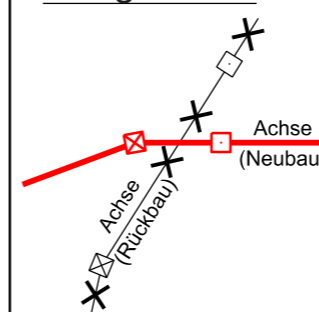
## Sondernutzung

## Deckblatt

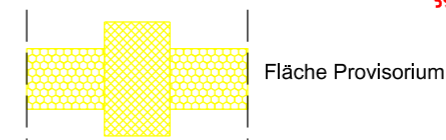
Lfd. Nr. Z4189



### Legende:



- Nachrichtl. Planung
- Bundesstraßen
- Landesstraßen
- Kreisstraßen
- genutzte Gemeindestraßen
- genutzte Wirtschaftswege
- Abspannmast
- Tragmast
- Mastnummer - vorhanden 110kV
- Mastnummer - Neubau 380kV
- Zufahrtsnummer (BW Nr. Anlage 7.1 zu entnehmen)
- Flurstücksnummer



### Rechtserwerb:

- dauerhafte Flächeninanspruchnahme durch 380-kV-Ltg., "dingliche Sicherung"
- bauzeitliche Flächeninanspruchnahme für Neubau 380-kV-Ltg., Rückbau 110-kV-Ltg. und Provisoriumsfläche

### Grenzen:

- Stadt/Gem.
- Gemarkung
- Flur
- Flurstück
- Verfahrensgrenze

Zur Planfertigung verwendete TK 25: @ GeoBasis-DE / BKG (2010)

### Planfeststellungsunterlage

Aufgestellt:  
Bayreuth, 15.01.2016  
Tennet TSO GmbH  
i.V. i.A.

Brühöfner		Feuerstein	
1.	Detailausschnitt entfällt	08.02.18	Jatzlau
2.	Anpassung Arbeitsfläche	26.03.19	JGr
3.	Anpassung Arbeitsfläche	06.05.19	JKW
Maßstab: 1 : 1.000 Einheit: Meter			
	Datum	Name	
	Bearb. 15.01.16	Jatzlau	
	Gepr. 15.01.16	Braun	
Norm			
Fachbereich			
Zust.	Änderung	Datum	Name
			Urspr.:

