



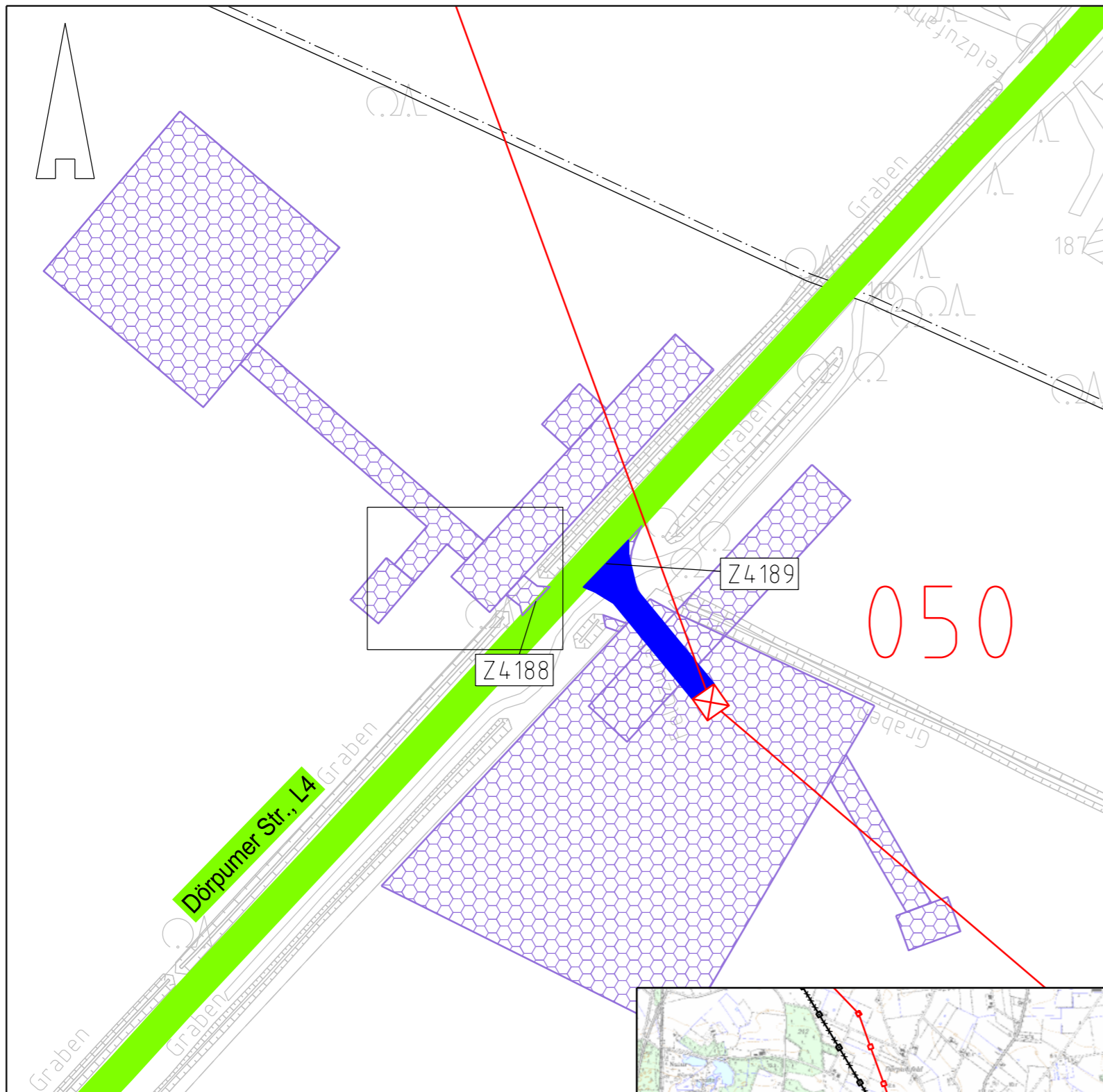
380-kV-Leitung Husum Nord - Niebüll Ost

LH-13-321

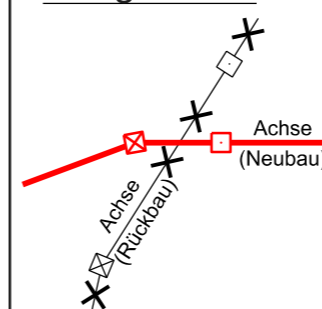
Wegenutzungsplan Sondernutzung

Deckblatt

Lfd. Nr. Z4188



Legende:



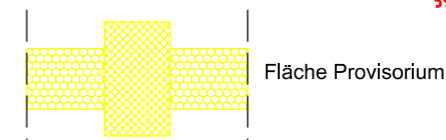
- Nachrichtl. Planung
- Bundesstraßen
- Landesstraßen
- Kreisstraßen
- genutzte Gemeindestraßen
- genutzte Wirtschaftswege
- Z224 Zufahrtsnummer (BW Nr. Anlage 7.1 zu entnehmen)
- 219/3 Flurstücksnummer
- Abspannmast
- Tragmast
- 17 Mastnummer - vorhanden 110kV
- 59 Mastnummer - Neubau 380kV

Rechtserwerb:

- dauerhafte Flächeninanspruchnahme durch 380-kV-Ltg., "dingliche Sicherung"
- bauzeitliche Flächeninanspruchnahme für Neubau 380-kV-Ltg., Rückbau 110-kV-Ltg. und Provisoriumsfläche

Grenzen:

- Stadt/Gem.
- Gemarkung
- Flur
- Flurstück
- Verfahrensgrenze



Zur Planfertigung verwendete TK 25: @ GeoBasis-DE / BKG (2010)

Planfeststellungsunterlage

Aufgestellt: 15.01.2016
 Bayreuth, TenneT TSO GmbH
 i.V. *[Signature]* i.A. *[Signature]*
 Brühöfner Feuerstein

1.	Detailausschnitt angepasst	08.02.18	Jatzlau	Maßstab: 1:1.000 Einheit: Meter
2.	Anpassung Arbeitsfläche	26.03.19	JGr	
3.	Änderung Bezeichnung "Ausbau/Baggermaten o.ä."	15.07.19	JKW	



Zust.	Änderung	Datum	Name	Urspr.:

Datum	Name
Bearb. 15.01.16	Jatzlau
Gepr. 15.01.16	Braun

