



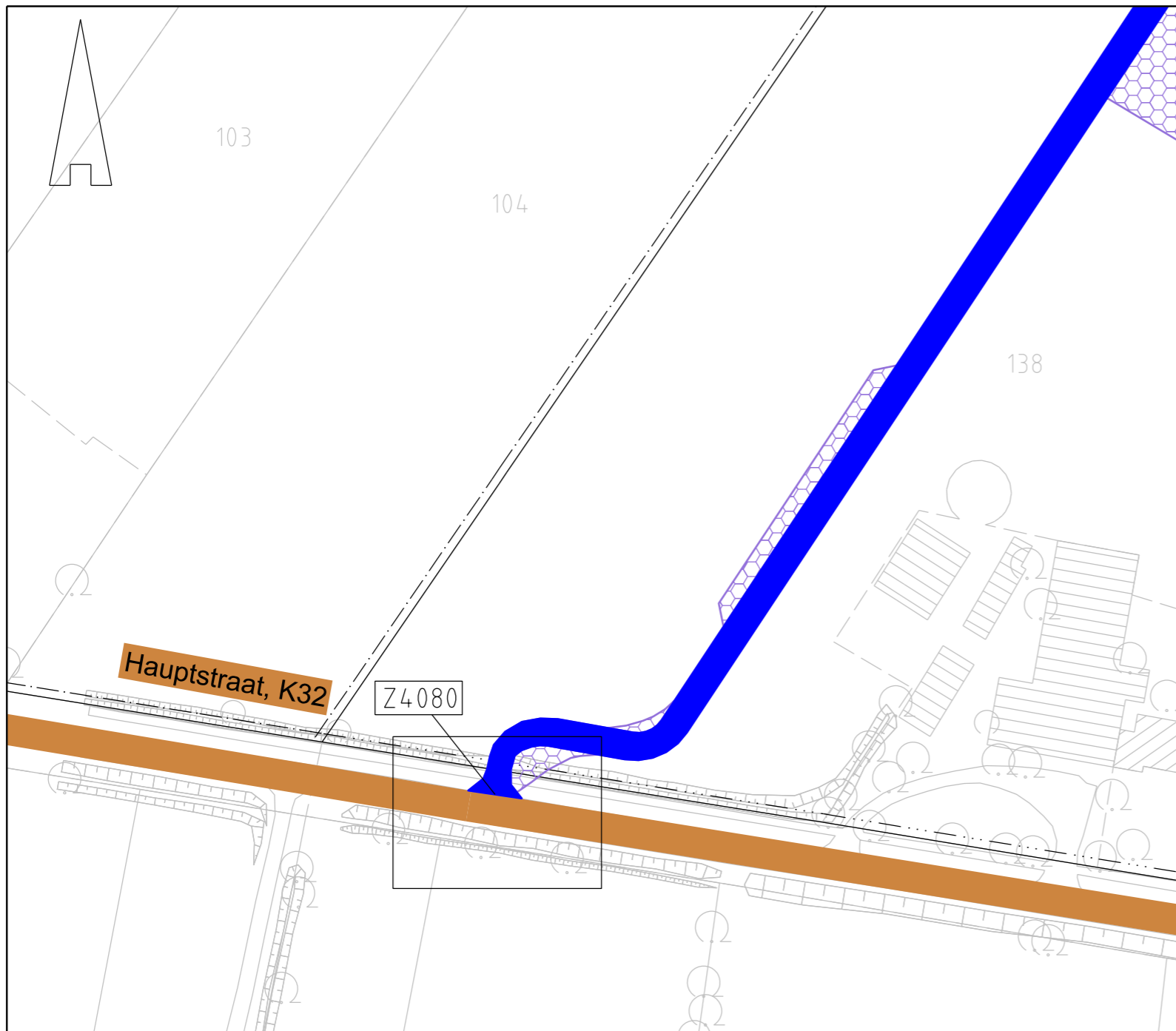
380-kV-Leitung Husum Nord - Niebüll Ost

LH-13-321

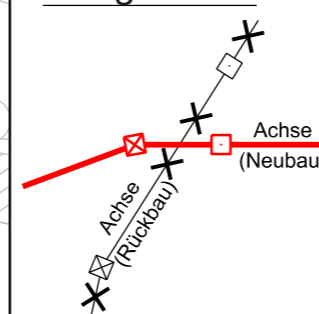
Wegenutzungsplan Sondernutzung

Deckblatt

Lfd. Nr. Z4080



Legende:



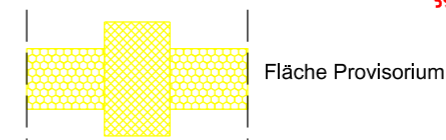
- Nachrichtl. Planung
- Bundesstraßen
- Landesstraßen
- Kreisstraßen
- genutzte Gemeindestraßen
- genutzte Wirtschaftswege
- Zufahrtsnummer (BW Nr. Anlage 7.1 zu entnehmen)
- Flurstücksnummer
- Abspannmast
- Tragmast
- Mastnummer - vorhanden 110kV
- Mastnummer - Neubau 380kV

Rechtserwerb:

- dauerhafte Flächeninanspruchnahme durch 380-kV-Ltg., "dingliche Sicherung"
- bauzeitliche Flächeninanspruchnahme für Neubau 380-kV-Ltg., Rückbau 110-kV-Ltg. und Provisoriumsfläche

Grenzen:

- Stadt/Gem.
- Gemarkung
- Flur
- Flurstück
- Verfahrensgrenze



Zur Planfertigung verwendete TK 25: @ GeoBasis-DE / BKG (2010)

Planfeststellungsunterlage

Aufgestellt:
Bayreuth, 15.01.2016
TenneT TSO GmbH
i.V. i.A.

Brühöfner		Feuerstein	
1.	Detailausschnitt angepasst	08.02.18	Jatzlau
2.	Anpassung Straßennamen	08.02.18	Jatzlau
3.	Detailausschnitt angepasst	26.03.19	JGr
4.	Anpassung Arbeitsfläche	26.03.19	JGr
5.	Änderung Bezeichnung "Ausbau/Baggermatten o.ä."	15.07.19	JKW



Zust.	Änderung	Datum	Name	Urspr.:

