



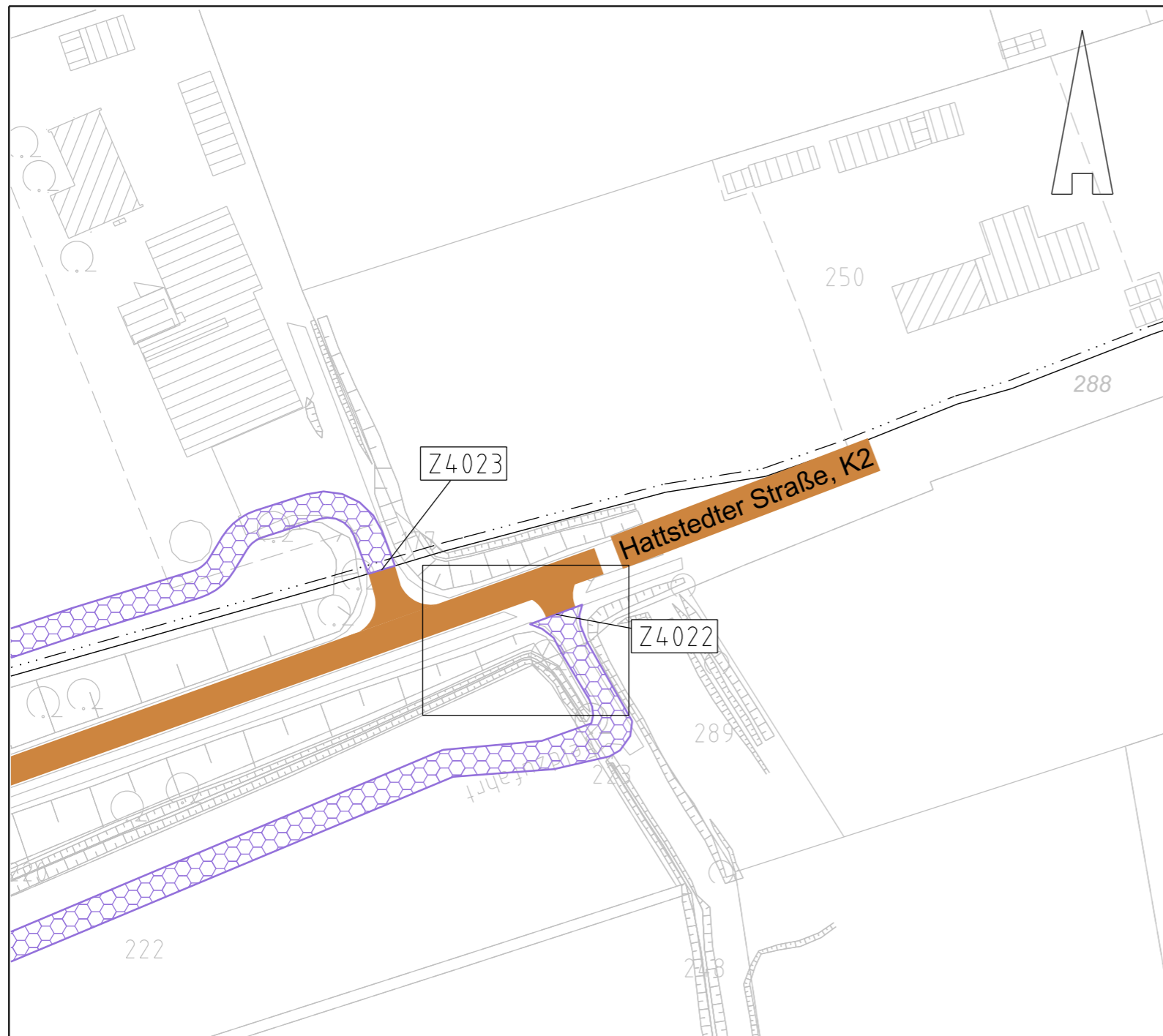
380-kV-Leitung Husum Nord - Niebüll Ost

LH-13-321

Wegenutzungsplan Sondernutzung

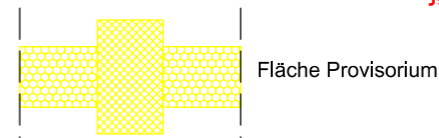
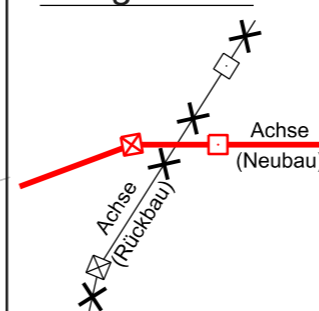
Deckblatt

Lfd. Nr. Z4022



Legende:

- Nachrichtl. Planung
- Bundesstraßen
- Landesstraßen
- Kreisstraßen
- genutzte Gemeindestraßen
- genutzte Wirtschaftswege
- Abspannmast
- Tragmast
- Mastnummer - vorhanden 110kV
- Mastnummer - Neubau 380kV
- Zufahrtsnummer (BW Nr. Anlage 7.1 zu entnehmen)
- Flurstücksnummer



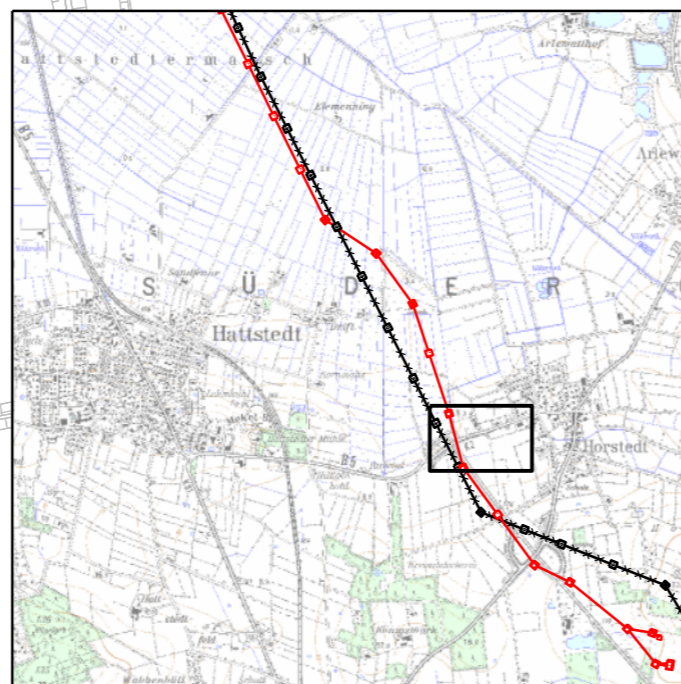
Rechtserwerb:

- dauerhafte Flächeninanspruchnahme durch 380-kV-Ltg., "dingliche Sicherung"
- bauzeitliche Flächeninanspruchnahme für Neubau 380-kV-Ltg., Rückbau 110-kV-Ltg. und Provisoriumsfläche

Grenzen:

- Stadt/Gem.
- Gemarkung
- Flur
- Flurstück
- Verfahrensgrenze

Zur Planfertigung verwendete TK 25: @ GeoBasis-DE / BKG (2010)



Planfeststellungsunterlage

Aufgestellt:
Bayreuth, 15.01.2016
TenneT TSO GmbH
i.V. i.A.

| | | | | |
|----|------------------------------|----------|-----|-----------------------------------|
| 1. | Anpassung Fläche Provisorium | 26.03.19 | JGr | Maßstab: 1 : 1.000 Einheit: Meter |
| 2. | Anpassung Arbeitsfläche | 26.03.19 | JGr | |



| | Datum | Name |
|--------|----------|---------|
| Bearb. | 15.01.16 | Jatzlau |
| Gepr. | 15.01.16 | Braun |

Norm
Fachbereich



| Zust. | Änderung | Datum | Name | Urspr.: |
|-------|----------|-------|------|---------|
| | | | | |