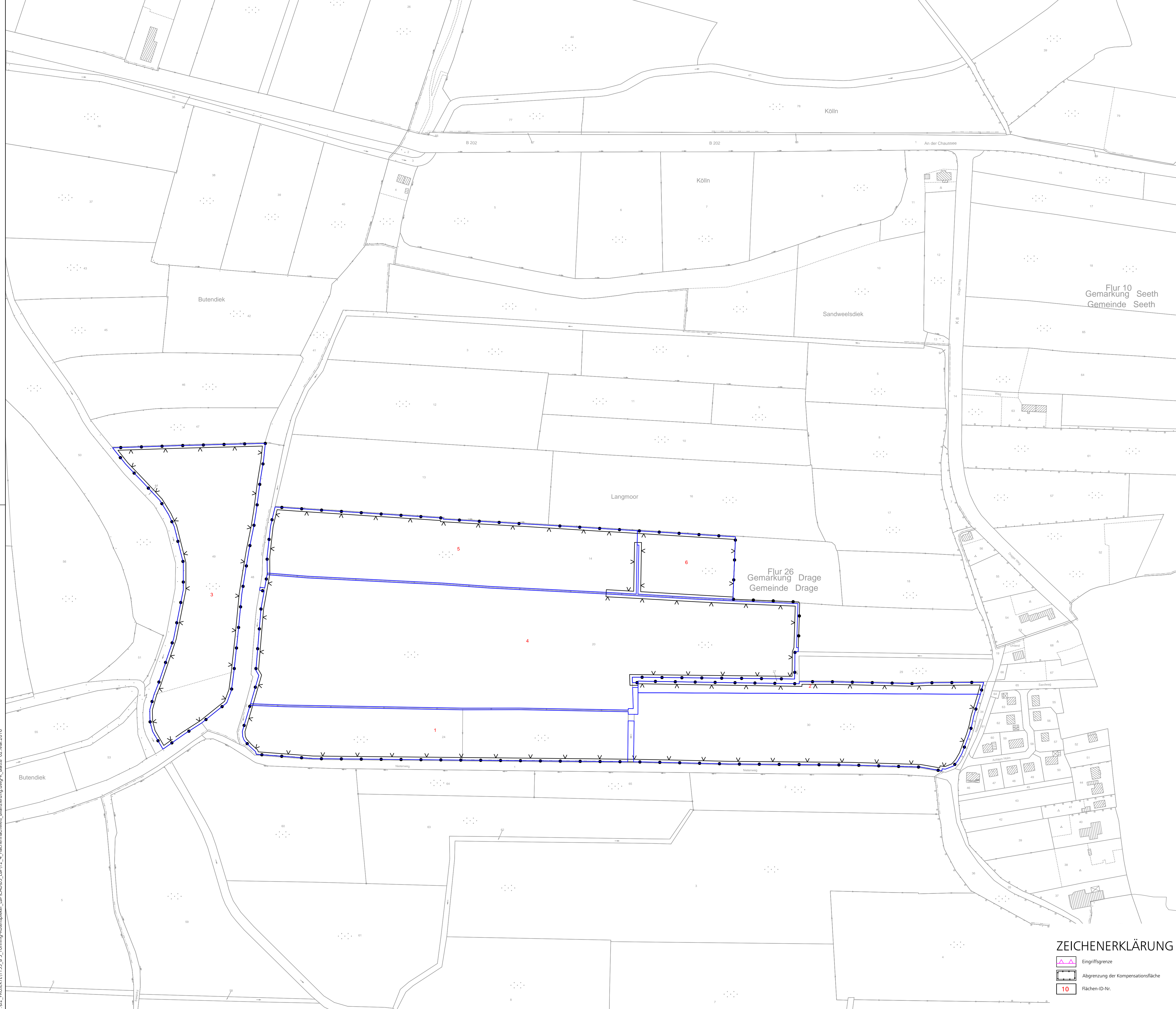


T:\02_PROJEKTE\1155_B5_Tönning-Rothenspieker_LBFCAD\05_Bilanzierung.dwg_K_Blatz 02_Mai.2016



| | | | |
|-----|------------------------|---------|--------------|
| 1 | Anpassung Bilanzierung | Apr. 16 | Pieper-Simon |
| Nr. | Art der Änderung | Datum | Name |

| | | | | |
|---|---|------------|---------|--------------|
| TRÜPER GONDESEN PARTNER LANDSCHAFTSARCHITEKTEN AM DER UNTERTRAVE 17, 23952 LÜBECK FON : 0451/79882-6 , FAX : 0451/79882-32 Lübeck, den 15.07.2013 |  | Datum | Name | |
| | | bearbeitet | Juli 13 | Lechler |
| | | gezeichnet | Juli 13 | Pieper-Simon |
| | | geprüft | Juli 13 | Hermanns |

| | | | |
|--|-------------------------|----------|---------|
|  eds-planung beratende ingenieure GmbH Ravensberg 7 Tel.: 04346-7718 www.eds-planung.de 24214 Gettorf Fax: 04346-9001 info@eds-planung.de | Gettorf, den 22.04.2013 | 1368 | |
| | gez. Hansen | | |
| | bearbeitet | April 13 | Schmidt |
| | gezeichnet | April 13 | Bremer |
| | geprüft | April 13 | Hansen |


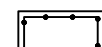

| | | | |
|---|-------------------------------|----------------|-----------|
| Landesbetrieb Straßenbau und Verkehr Schleswig - Holstein | | Unterlage Nr.: | 12.5 |
| Straße: B5 -490 von NK: 1619-004 nach NK: 1619-003 Station: 1,651 | | Blatt Nr.: | 8 |
| B5 -520 von NK: 1619-001 nach NK: 1620-002 Station: 0,409 | | Reg. Nr.: | B 5 - 130 |
| Nächster Ort: Tönning | Bau-km: 0+000,000 - 5+730,000 | Datum | Zeichen |

| | | | |
|---|--|----------|--------|
| B 5 Dreistreifigkeit Tönning-Husum 1.BA Tönning-Rothenspieker Bau-km: | bearbeitet | — | — |
| | gezeichnet | — | — |
| | geprüft | 16.08.13 | Sieker |
| | Landschaftspflegerischer Begleitplan Flächennachweis Kompensation Maßstab 1 : 2000 | | |

| | |
|--|--|
| DECKBLATT Aufgestellt: Landesbetrieb Straßenbau und Verkehr SH Niederfassung Flensburg Flensburg, den Regierungsbaudirektor | |
| Planfeststellungsunterlage vom 29.08.2013 Anlage : 12.5 Blatt : 8 | |

| | |
|-------------------------|-------------------------|
| Grundplan hergestellt: | Geodätische Grundlagen: |
| NL Flensburg | Gauß-Krüger-Koordinaten |
| Aufnahme: Dez. 2006 | |
| Feldvergleich: | |
| Kataster: ALK Okt. 2010 | |

ZEICHENERKLÄRUNG

-  Eingriffsgrenze
-  Abgrenzung der Kompensationsfläche
-  Flächen-ID-Nr.