



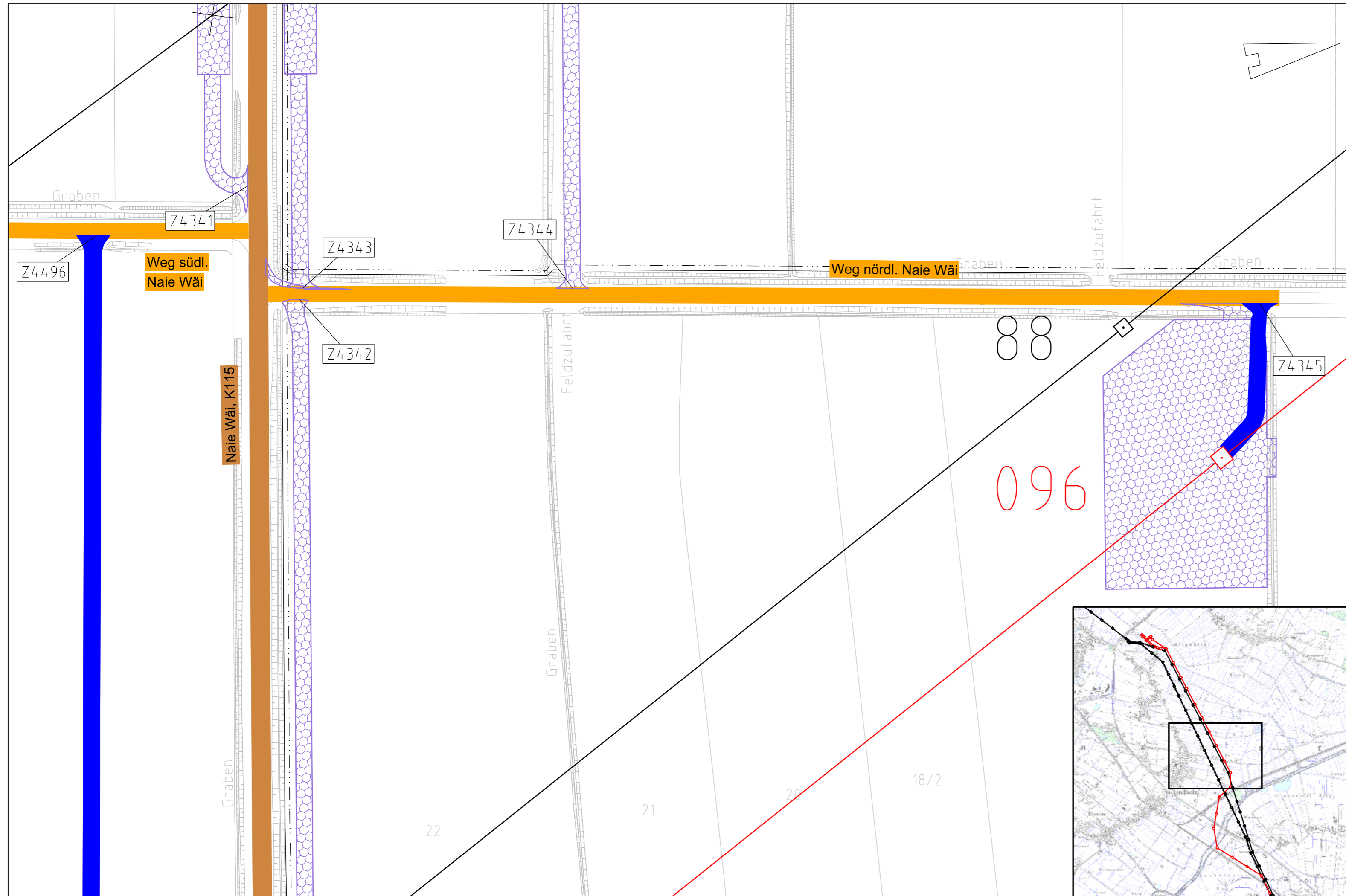
380-kV-Leitung Husum Nord - Niebüll Ost

LH-13-321

Wegenutzungsplan
Sondernutzung

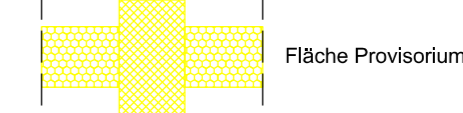
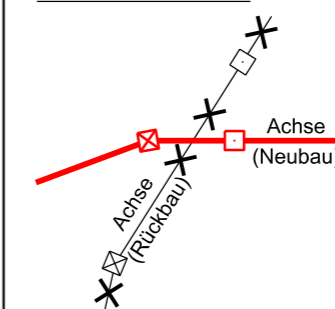
Deckblatt

Lfd. Nr. W138



Legende:

- Nachrichtl. Planung
- Bundesstraßen
- Landesstraßen
- Kreisstraßen
- genutzte Gemeindestraßen
- genutzte Wirtschaftswege
- Zufahrtsnummer (BW Nr. Anlage 7.1 zu entnehmen)
- Flurstücksnummer
- Abspannmast
- Tragmast
- Mastnummer - vorhanden 110kV
- Mastnummer - Neubau 380kV



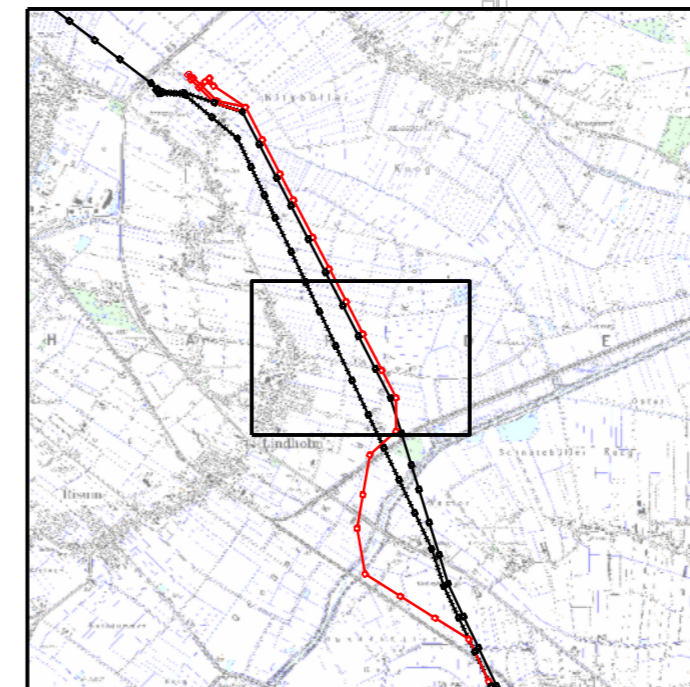
Rechtserwerb:

- dauerhafte Flächeninanspruchnahme durch 380-kV-Ltg., "dingliche Sicherung"
- bauzeitliche Flächeninanspruchnahme für Neubau 380-kV-Ltg., Rückbau 110-kV-Ltg. und Provisoriumsfläche

Grenzen:

- Stadt/Gem.
- Gemarkung
- Flur
- Flurstück
- Verfahrensgrenze

Zur Planfertigung verwendete TK 25: @ GeoBasis-DE / BKG (2010)



Planfeststellungsunterlage

Aufgestellt:		15.01.2016	
Bayreuth,			
TenneT TSO GmbH			
i.V.		i.A.	
Brühöfner		Feuerstein	
1. Anpassung Blattschnitt	08.02.18	Jatzlau	Maßstab: 1:1,000 Einheit: Meter
2. Zufahrten ergänzt	08.02.18	Jatzlau	
3. Anpassung Arbeitsfläche	26.03.18	JGr	
4. Anpassung Arbeitsfläche	15.07.19	JKW	
	Datum	Name	
	Bearb.	15.01.16	Jatzlau
	Gepr.	15.01.16	Braun
	Norm		
	Fachbereich		
Zust.	Änderung	Datum	Name Urspr.: