







### Legende

- Bohrsondierung mit Bezeichnung
- Grundwassermessstelle mit Bezeichnung
- Profilschnitte
- ▨ Ablagerungsfläche
- 3+500 Station



		erstellt von: <b>GeoC GmbH</b> Chemnitzstraße 18 24114 KIEL	Tel.: 0431 / 20 999 20 FAX: 0431 / 20 999 22 e-mail: info@geoc.de internet: www.geoc.de
		Auftraggeber: <b>Landesbetrieb Straßenbau und Verkehr Schleswig-Holstein</b> Niederlassung Lübeck Jerusalemberg 9 23568 Lübeck	
Datei:	10052_lageplan.dwg	Bauvorhaben:	Vierstreifiger Ausbau der B 207 von Heiligenhafen bis Puttgarden Umlagerung von Torfen und Weichschichten aus Bodenabtragsbereichen -Fachgutachterliche Stellungnahme zur Grundwasserverträglichkeit-
bearbeitet:	py 01/2011	Projekt-Nr.:	10052
geprüft:	me, ha 01/2011	Titel:	Lage der Profilschnitte
Maßstab:	1 : 4.000	Anlage Nr.:	1