





Zeichenerklärung

-  Bilanzierungsfläche mit Flächen-ID
-  Eingriffszone des Vorhabens
-  baubedingte Beeinträchtigung
-  Abgrenzung der Kompensationsfläche

Grundplan hergestellt: 05/2008	Koordinatensystem: Gauß-Krüger LS 218, Bessel, RD D/H-N 92 HS 160
aphos Leipzig AG Prager Straße 17 04103 Leipzig	Aufnahme: 05.03.2008 Feldvergleich: 05/2008 Katasterstand: 01/2008



Nr.	Art der Änderung	Datum	Name
1	neue Bilanzierung	08/2014	Pahl

TROPFER GONDENSEN PARTNER LANDSCHAFTSARCHITECTEN <small>AN DER UNIVERSITÄT V. SILESIE LÜDSCHE</small> <small>POB : 04010000-0, WEG : 04010000-02</small>	TGP	TGP: 1226	Datum	Name
		bearbeitet	08/2011	Steinke/Haas
		gezeichnet	08/2011	Pahl
		geprüft	08/2011	Hermanns

 MECKLENBURGISCHES INGENIEURBÜRO FÜR VERKEHRSBAU GMBH SCHWERIN <small>Langenpark Chaussee 17, 19061 Schwerin</small> <small>Telefon: 0385/59400 Fax: 0385/597127</small> <small>Geschäftskonto</small>	MIV	F12SCHW13STRAB112008_P11_MIV_0307	Datum	Zeichen
		Bearb.:	08/11	Deuringer
		Grz.:	08/11	Bergmann
		Gepr.:	08/11	Krabbe

Landesbetrieb Straßenbau und Verkehr Schleswig - Holstein		Unterlage Nr.
Straße: B 207 Nächster Ort: Fehmarn		Blatt Nr. 2
von Abschnitt 560 Betriebsstation 0,475 bis Abschnitt 590 Betriebsstation 1,375 von Abschnitt 590 Betriebsstation 1,070 bis Abschnitt 610 Betriebsstation 5,760		Reg. Nr.
		Datum
		Zeichen

Vierstreifiger Ausbau der B 207 zwischen Heiligenhafen und Puttgarden Bau-km: 0+180,600 bis 19+850,000		bearbeitet gezeichnet geprüft 08/11 Heß
		Flächennachweis Bau-km 0+400,000 - 1+550,000 Maßstab 1 : 2000

Deckblatt