RQ Verteilerfahrbahn
AK A20 / A7
Q 2 nach RAA

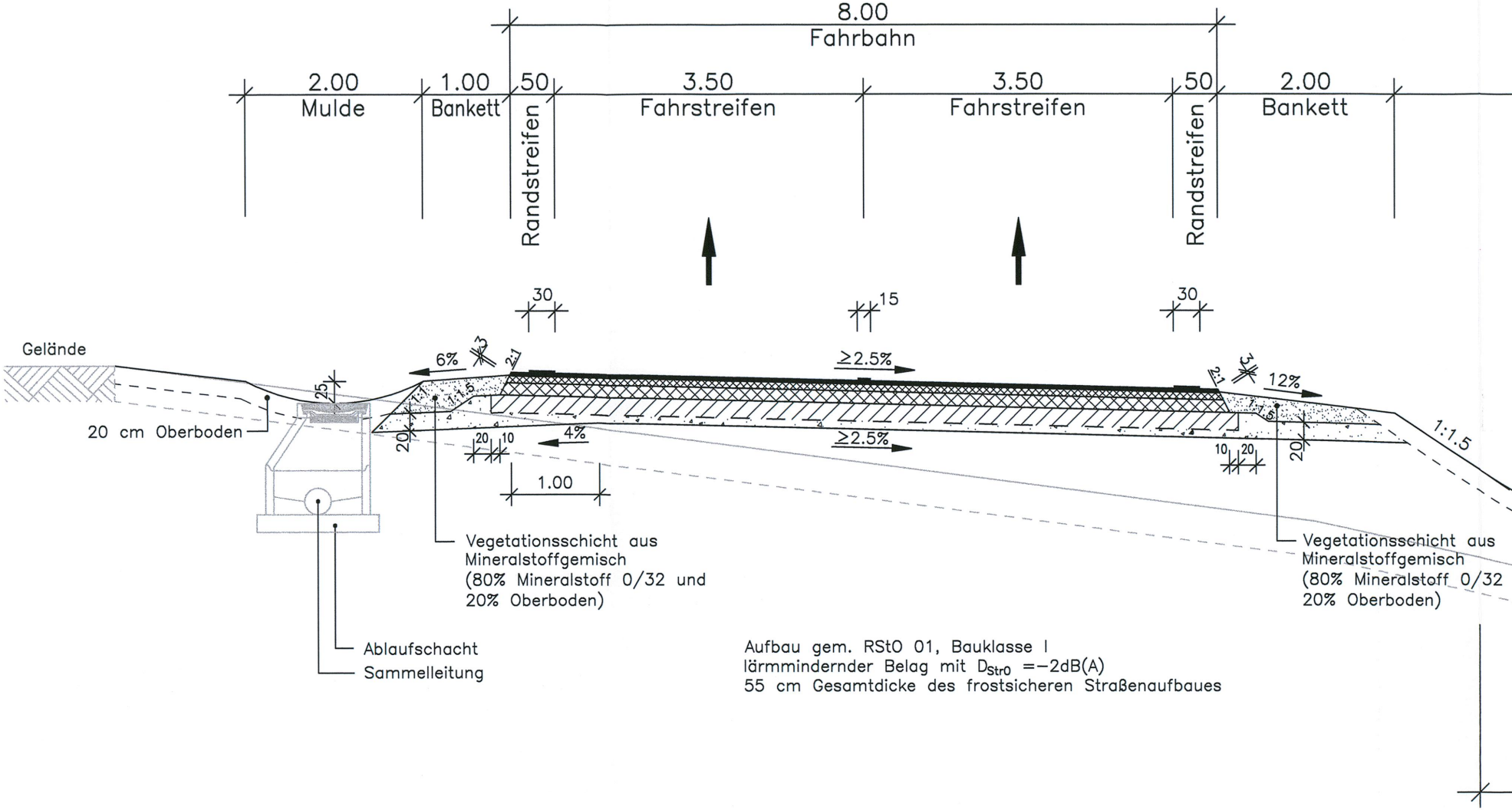
8.00
Fahrbahn
2.00
Mulde
1.00
Bankett
50
Randstreifen
3.50
Fahrstreifen
3.50
Fahrstreifen
50
Randstreifen
2.00
Bankett
30
15
30
Gelände
6%
3
2:1
≥2.5%
2:1
3
12%
25
1:1
1:1,5
1:1,5
1:1.5
20
20
10
4%
≥2.5%
10
20
20
1.00
20 cm Oberboden
Ablaufschacht
Sammelleitung
Vegetationsschicht aus Mineralstoffgemisch (80% Mineralstoff 0/32 und 20% Oberboden)
Vegetationsschicht aus Mineralstoffgemisch (80% Mineralstoff 0/32 20% Oberboden)

Aufbau gem. RStO 01, Bauklasse I
lärmmindernder Belag mit D_{StrO} =−2dB(A)
55 cm Gesamtdicke des frostsicheren Straßenaufbaues

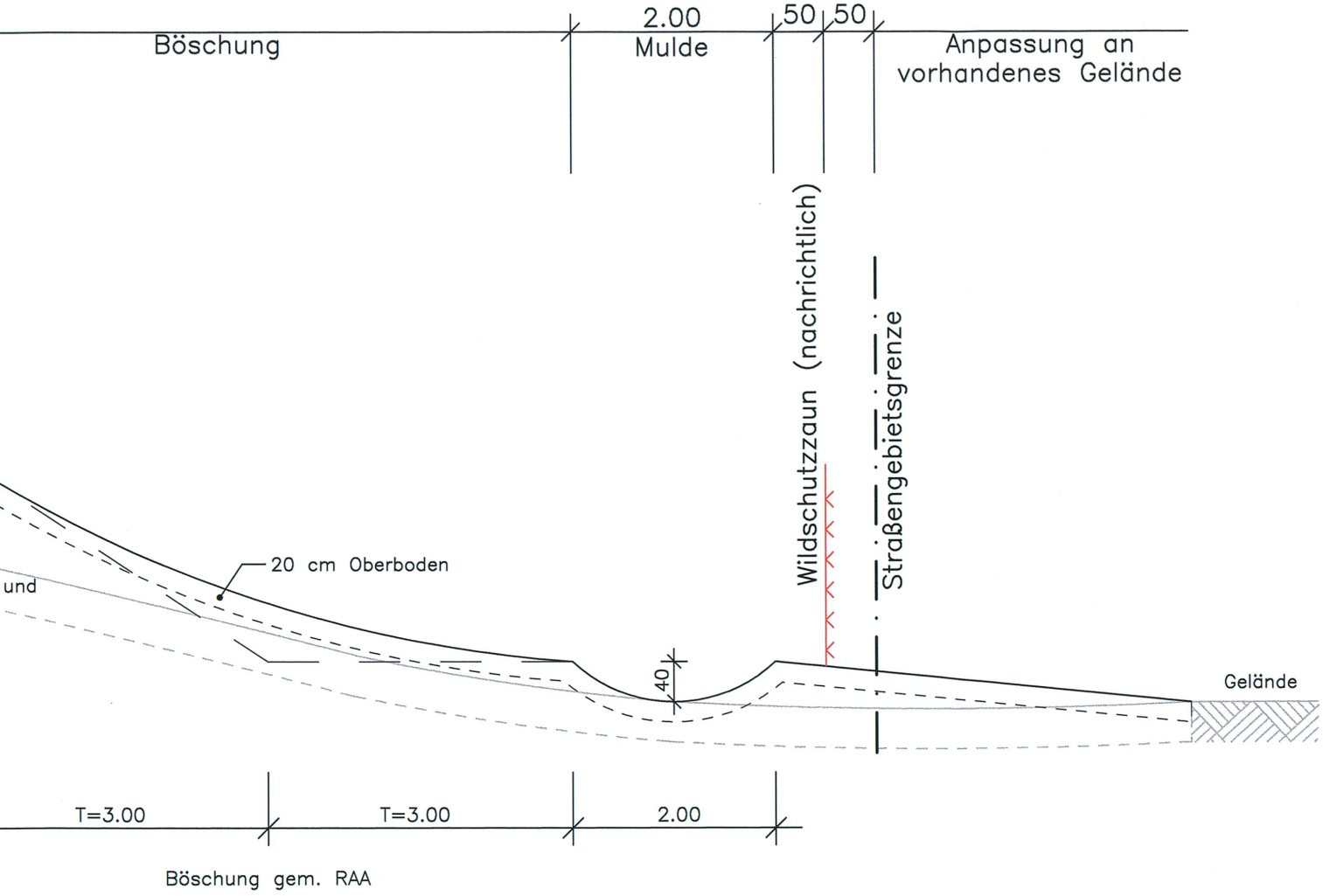
Böschung
2.00
Mulde
50
50
Anpassung an
vorhandenes Gelände
Wildschutzzaun (nachrichtlich)
Straßengebietsgrenze
20 cm Oberboden
und
40
Gelände
T=3.00
T=3.00
2.00
Böschung gem. RAA

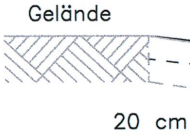
Gelände
20 cm

Ein- und Ausfahrrampen
AK A20 / A7
Q 1 nach RAA

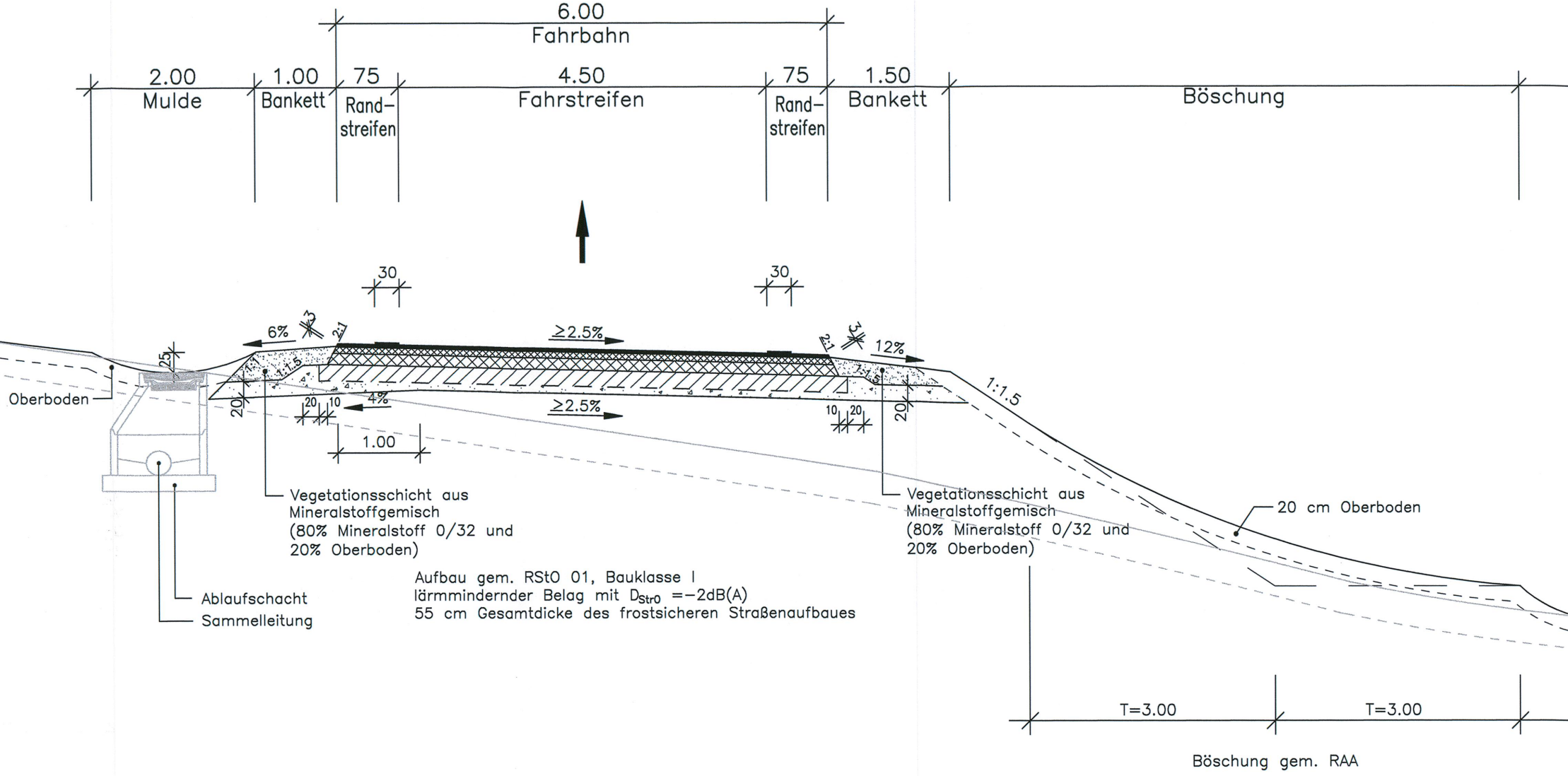
6.00
Fahrbahn
2.00
Mulde
1.00
Bankett
75
Rand-streifen
4.50
Fahrstreifen
75
Rand-streifen
1.50
Bankett
Böschung
30
30
6%
3
2:1
≥2.5%
2:1
3
12%
25
1:1
1:1.5
1:1.5
1:1.5
Oberboden
20
20
10
4%
≥2.5%
1.00
10
20
20
20 cm Oberboden
T=3.00
T=3.00
Böschung gem. RAA
Ablaufschacht
Sammelleitung

Vegetationsschicht aus Mineralstoffgemisch (80% Mineralstoff 0/32 und 20% Oberboden)

Vegetationsschicht aus Mineralstoffgemisch (80% Mineralstoff 0/32 und 20% Oberboden)

Aufbau gem. RStO 01, Bauklasse I
lärmmindernder Belag mit D_{StrO} =−2dB(A)
55 cm Gesamtdicke des frostsicheren Straßenaufbaues

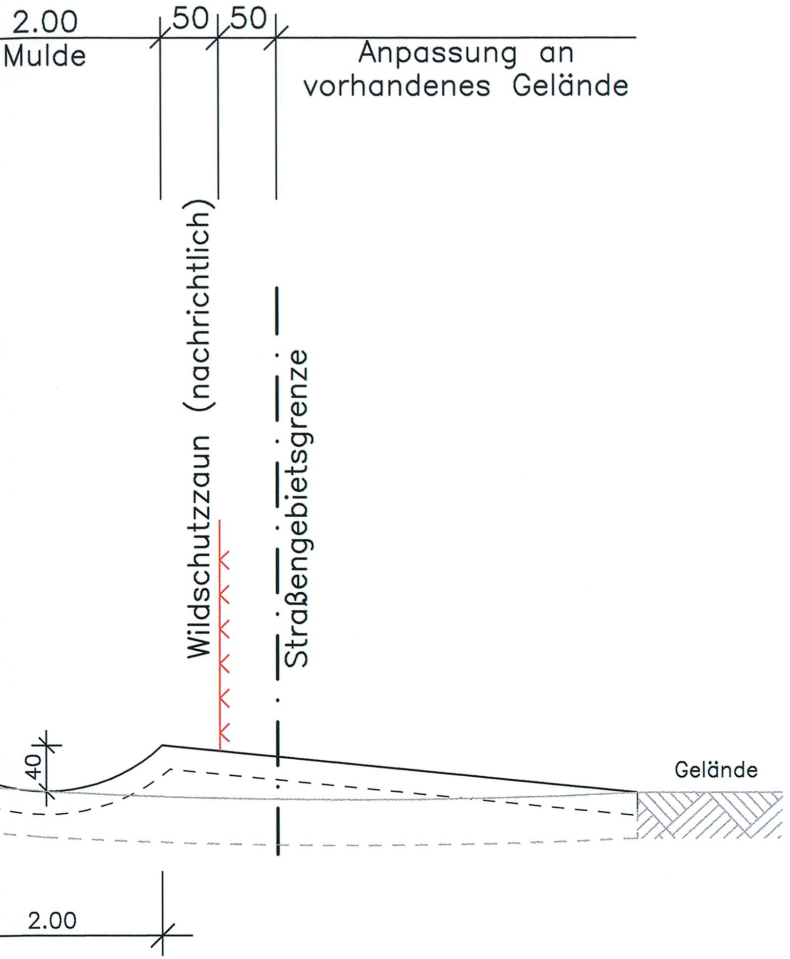
2.00
Mulde
50
50
Anpassung an vorhandenes Gelände
Wildschutzzaun (nachrichtlich)
Straßengebietsgrenze
40
Gelände
2.00

Nr.	Art der Änderung	Datum	Name

Gauff Ingenieure

H. P. Gauff Ingenieure GmbH & Co. KG - JBG -
Leopoldstraße 38 38100 Braunschweig
Tel. 0531/2392766 Fax 0531/2392768

	Datum	Name
bearbeitet	06/2009	Selle
gezeichnet	06/2009	Lindt
geprüft	06/2009	Schnabel

Landesbetrieb Straßenbau und Verkehr Schleswig-Holstein

Straße: A 20 von NK 2125026 - 0,900 km
nach NK 2125026 +1,000 km

Nächster Ort: Bad Bramstedt, Lentföhrden Betr.-km:

Unterlage Nr.
Blatt Nr.
Reg. Nr.

	Datum	Zeichen
bearbeitet	-----	------
gezeichnet	-----	------
geprüft	06/2009	gez. Baumbach

Neubau A20
Nord-West-Umfahrung Hamburg

Teil B
Autobahnkreuz A20 / A7

Bau-km: 14+200 bis 16+100

Straßenquerschnitte
Verteilerfahrbahn,
Ein- und Ausfahrrampen

Maßstab: 1 : 50

Aufgestellt:
Landesbetrieb Straßenbau und Verkehr
Schleswig - Holstein
Niederlassung Itzehoe

Itzehoe, den 29.06.2009 gez. Kohlsaat

Festgestellt mit Beschluss
vom 27.04.2017
Az.: 405 - 553.32 - A20 - 01/11
Dieser festgestellte Plan ist Bestandteil des vorbezeichneten Beschlusses. Für die Angabe der Rechtsgrundlagen und deren Fundstellen wird auf den Planfeststellungsbeschluss verwiesen.
Kiel, den 27.04.2017
Landesbetrieb Straßenbau
und Verkehr Schleswig-Holstein
-Planfeststellungsbehörde-
gez. Quirmbach

Planfeststellungsunterlage

vom: 29.06.2009

Anlage: 6

Blatt: 4

Grundplan hergestellt:

Ergänzungen:

Rampen-AK 06.07.2009

s: \projekte\lbv_itzehoe\5952_itzehoe_a20\2113-5952-a\04 - genehmigungsplanung\90 - plaene\regelquerschnitte\06-06-rq-verteiler-ein-und-ausfahrrampen.dwg