





Zeichenerklärung

-  Bilanzierungsfläche mit Flächen-ID
-  Eingriffszone des Vorhabens
-  baubedingte Beeinträchtigung
-  Abgrenzung der Kompensationsfläche

Grundplan hergestellt: 09/2006	terrestrische Nachmessung durch:
aphos Leipzig AG Prager Straße 17 04103 Leipzig	Koordinatensystem: Gauss-Krüger Aufnahme: 28.04.2006 Flächvergleich: 07.2006 Kalsterstand: 18.07.2005
MECKLENBURGISCHES VERKEHRSBÜRO GMBH SCHWERIN Ludwigstr. Chaussee 72, 19061 Schwerin, Telefon: 03932941, Telefax: 039327127	Koordinatensystem: Gauss-Krüger Aufnahme: 02.08.2007 durch: Doehlan / Detlefsen

Nr.	Art der Änderung	Datum	Name
1	neue Bilanzierung	30.12.11	Pahl



TGP TROPFEN GONDASEN PARTNER LANDSCHAFTSARCHitekten Am 1. Mai 1971 in Lüneburg www.tropfen-gondasen.de Lüneburg, den 06/2009	TGP_1121	Datum	Name
	bearbeitet	06/2009	Stahlhais/ Lechler
	gezeichnet	06/2009	Pahl
	geprüft	06/2009	Gondasein

MV MECKLENBURGISCHES INGENIEURBÜRO FOR VERKEHRSSBAU GMBH SCHWERIN Ludwigstr. Chaussee 72, 19061 Schwerin, Telefon: 03932941, Telefax: 039327127	Edwars, den 06/2009	Datum	Zeichen
	bearb.	06/2009	Kölmann
	gez.	06/2009	Mecklenburg
	gepr.	06/2009	Berchtold

Straßenbauverwaltung Land Schleswig - Holstein		Blatt Nr.	18.1
Straße: BAB A 20 Betr.-km:		Datum	
Nächster Ort: Hartenholm		Zeichen	

Neubau der BAB A 20 Nord-West-Umfahrung Hamburg Teil A A 7 bis B206 westlich Wittenborn		bearbeitet	
Bau-km: 16+100.000 bis 35+776.347		gezeichnet	
Aufgestellt: Landesbetrieb Straßenbau und Verkehr Schleswig - Holstein Niederlassung Lünebeck Projektgruppe A20		geprüft	06/2009 Hildebrandt
Lünebeck, den 29.06.2009		Flächennachweise Kompensation	
		Wirtschaftsweg Maßstab 1 : 2.000	

Aufgestellt: Landesbetrieb Straßenbau und Verkehr Schleswig - Holstein Niederlassung Lünebeck Projektgruppe A20 Lünebeck, den 29.06.2009		Deckblatt	
Blatt: 18.1			