



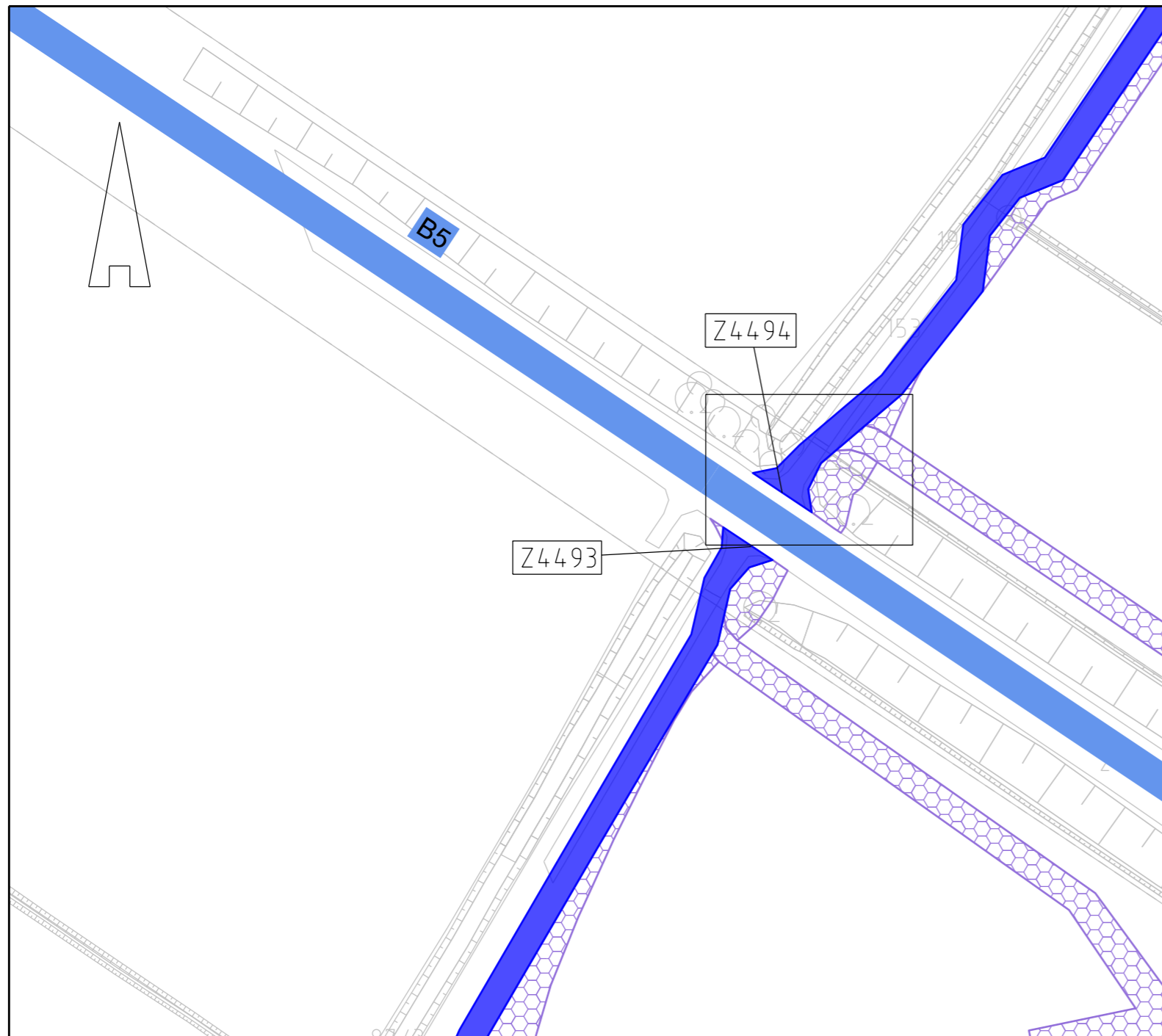
380-kV-Leitung Husum Nord - Niebüll Ost

LH-13-321

Wegenutzungsplan Sondernutzung

Deckblatt

Lfd. Nr. Z4494



Legende:

- Nachrichtl. Planung
- Bundesstraßen
- Landesstraßen
- Kreisstraßen
- genutzte Gemeindestraßen
- genutzte Wirtschaftswege
- Achse (Neubau)
- Achse (Rückbau)
- Abspannmast
- Tragemast
- Mastnummer - vorhanden 110kV
- Mastnummer - Neubau 380kV
- Fläche Provisorium

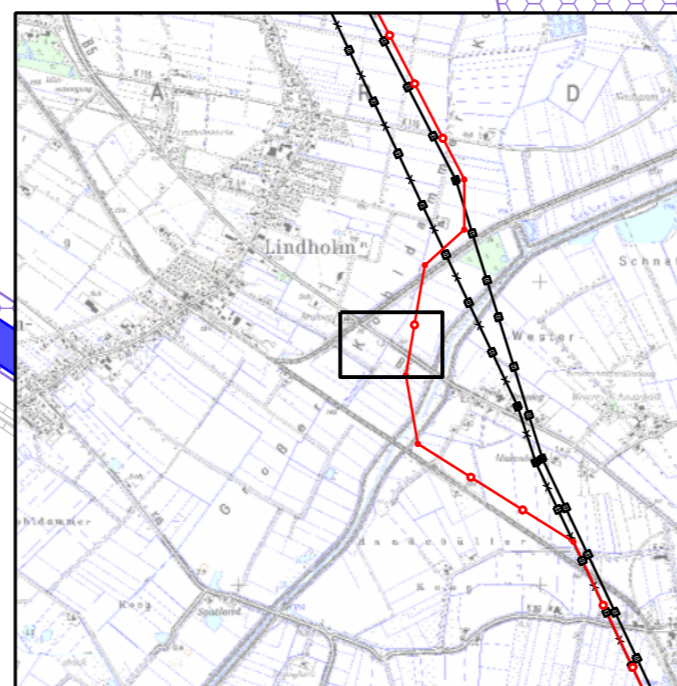
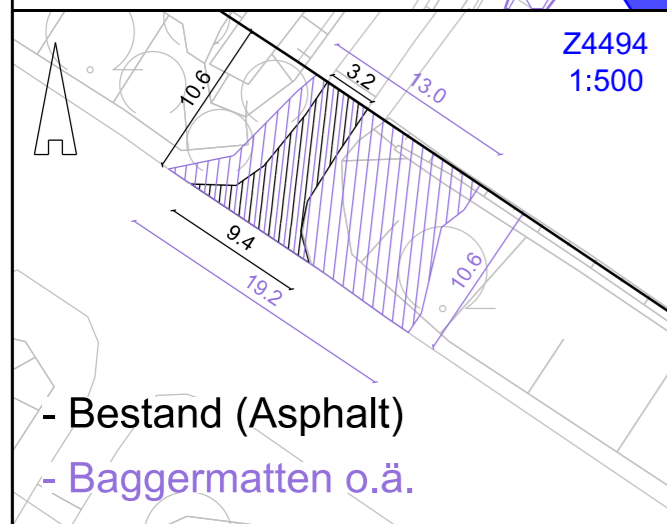
Rechtserwerb:

- dauerhafte Flächeninanspruchnahme durch 380-kV-Ltg., "dingliche Sicherung"
- bauzeitliche Flächeninanspruchnahme für Neubau 380-kV-Ltg., Rückbau 110-kV-Ltg. und Provisoriumsfläche

Grenzen:

- Stadt/Gem.
- Gemarkung
- Flur
- Flurstück
- Verfahrensgrenze

Zur Planfertigung verwendete TK 25: @ GeoBasis-DE / BKG (2010)



Planfeststellungsunterlage

Aufgestellt:
Bayreuth, 10.02.2017
TenneT TSO GmbH
i.V. i.A.

Maßstab: 1 : 1.000		Einheit: Meter	
	Datum	Name	
Bearb.	10.02.17	Jatzlau	
Gepr.	10.02.17	Bahlo	
Norm			
Fachbereich			
Zust.	Änderung	Datum	Name
			Urspr.: