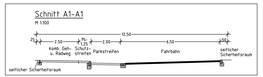
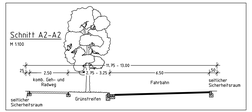
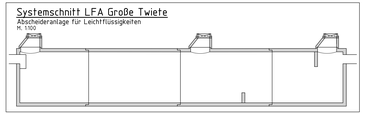
Schnitt A1-A1
M 1:100




Schnitt A2-A2
M 1:100




Systemschnitt LFA Große Twiete
Abscheideranlage für Leichtflüssigkeiten
M. 1:100



Detail Düker
M. 1:100




LEGENDE

| | | | |
|---|---|---|---|
| A A A / A A A | Auffüllung, A | Mu | Muttersboden |
| | Feinsand, fS<br>Feinsand, fS, tonhaltig, fS | | Schluff, U |
| | Mittelsand, mS<br>Mittelsand, mS, tonhaltig, mS | | Mudde |
| | Sand, S | | Geschiebelehm, Ls |
| | Grobsand, gS | | Geschiebemergel, Mg |
| | Torf, Humus, H | | Kies |
| | Ton, T | | Grundwasser in 1,40 m unter Gelände angebohrt. Anstieg des Wassers auf 1,20 m unter Gelände |

Konsistenz
- steif – halbfest
- (-) steif
- weich
- breiig

Korngrößenbereich
- f - fein
- m - mittel
- g - grob
- (g) kalkhaltig
- ds. Grundwasser

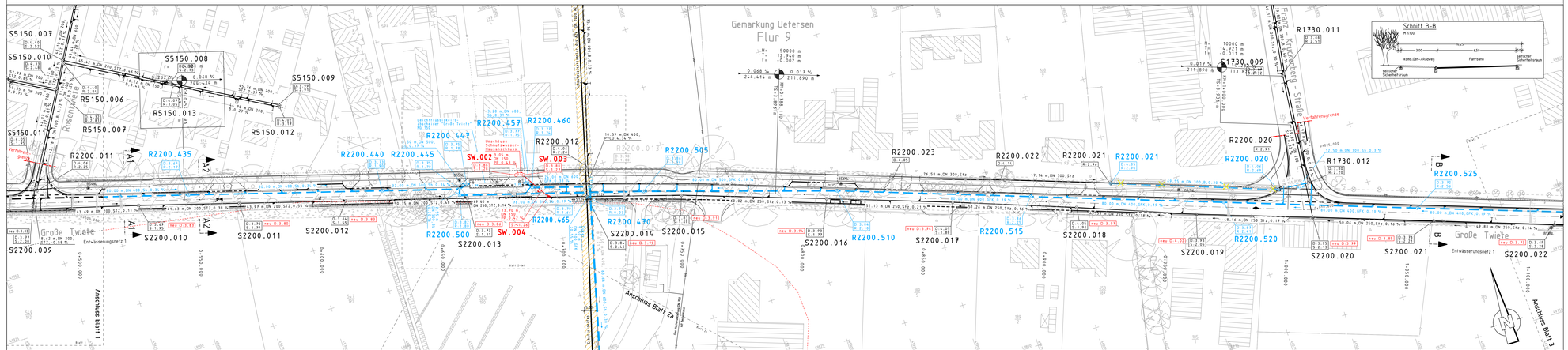
BS4-NL M. 1:100
FS, ms, fs, s', fsu'/tief Oberboden mit Schluff, mittelsteiner zu bohren, schwarz
FS, ms, fsu'/tief Gand, mittelsteiner zu bohren, braun
FS, s, fs, fsu'/tief Gand-Schluff-Gemisch mit humosen Bodeneinlagen, mittelsteiner zu bohren, schwarz
FS, ms', fsu'/tief Gand, mittelsteiner zu bohren, braun
FS, ms', ssu'/tief Gand, mittelsteiner zu bohren, braun
FS, ms', ssu'/tief Gand, mittelsteiner zu bohren, hellbraun
Mu = Geschiebemergel, mittelsteiner zu bohren, grau, kalkhaltig

BS5-NL M. 1:100
FS, fs, s', fsu'/tief Oberboden mit Schluff, mittelsteiner zu bohren, schwarz
FS, ms', fsu'/tief Gand, braun
FS, ms', fsu'/tief mit Oberboden-bändern, mittelsteiner zu bohren, braun
FS, ms', fsu'/tief Gand, mittelsteiner zu bohren, braun
FS, ms', ssu'/tief Gand, mittelsteiner zu bohren, hellbraun
FS, ms', ssu'/tief Gand, mittelsteiner zu bohren, hellbraun

BS6-NL M. 1:100
FS, ms, fs, s', g'/tief Oberboden mit Ziegelbruch, mittelsteiner zu bohren, schwarz
FS, ms, fsu'/tief Gand, braun
FS, ms', fsu'/tief Gand, mittelsteiner zu bohren, hellbraun

BS7-NL M. 1:100
FS, fs, s', fsu'/tief Oberboden mit Schluff, mittelsteiner zu bohren, schwarz
FS, s', fs, fsu'/tief Gand-Schluff-Gemisch mit humosen Bodeneinlagen, mittelsteiner zu bohren, schwarz
FS, ms', fsu'/tief Gand, mittelsteiner zu bohren, hellbraun
FS, ms', ssu'/tief Gand, mittelsteiner zu bohren, hellbraun

BS8-NL M. 1:100
FS, fs, s', fsu'/tief, Mittelsteinreste
FS, s, fs, fsu'/tief Gand-Schluff-Gemisch mit humosen Bodeneinlagen, mittelsteiner zu bohren, braun, grau
FS, ms, s', fsu'/tief Gand-Schluff-Gemisch mit humosen Bodeneinlagen, mittelsteiner zu bohren, schwarzbraun
FS, s, fs, fsu'/tief Gand-Schluff-Gemisch mit humosen Bodeneinlagen, mittelsteiner zu bohren, braun
FS, ms, ssu'/tief Gand, mittelsteiner zu bohren, hellbraun




Legende

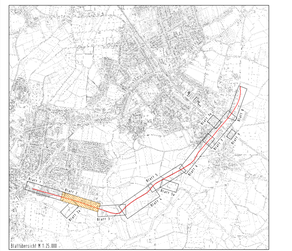
- vorh. Regenwasserleitung
- vorh. Schmutzwasserleitung
- vorh. Regenwasserleitung verdämmt o.ä. abreißen
- gepl. Regenwasserleitung
- gepl. Schmutzwasserleitung
- vorh. Druckleitung
- gepl. Regenwasser-Druckleitung
- gepl. Schmutzwasser-Druckleitung
- Verfahrensgrenze
- wegfallender Graben

R2200.035 (0,15 | 0,0)
- Schachtnummer
- Deckenoberkante
- Schacht-tiefe
- Schacht-art
- Ein- und Auslaufrohren
- Sohlengefälle
- Fließrichtung
- Nennweite/Material
- Haltungslänge
- Hausanschluß
- Straßenablauf
- Einlaufschacht

Anmerkung:
Die vorhandenen Entsorgungsleitungen sind aus Bestandsunterlagen der beteiligten Unternehmen übernommen. Für die Richtigkeit und Trassenlage wird keine Gewähr übernommen.

- Höhenschichtlinie bei 1,20 m NN Berechnete Höhenschichtlinie aus Bestandsvermessung
- Amtliche Überschwemmungslinie Überschwemmungsgebiet HQ 100 Stand: 2007 Quelle: LLUR

Die amtliche Überschwemmungslinie HQ100 wurde durch das LLUR im Maßstab 1:5000, Es besteht nur grafische Genauigkeit.




| Nr. | Art der Änderung | Datum | Zeichen |
|---|---|---|---|
| 2 | Systemschnitt LFA geändert. | 06.12.2007 | Rauchfuß, P. |
| 1 | Diverse darstellerische Änderungen | 03.08.2007 | Rauchfuß, P. |
| Nr. | Art der Änderung | Datum | Name |

kreis pinneberg

| | Datum | Zeichen |
|---|---|---|
| Bearbeitet: | 30.03.2007 | Rauchfuß, P. |
| Gezeichnet: | 30.03.2007 | Gr/Hu |
| Geprüft: | 30.03.2007 | Rauchfuß, P. |
| Bauherr: den 30.03.2007 | Zeichnungs-halter: | |

Ingenieurbüro für Verkehrsplanung
LENK + RAUCHFUß GmbH
Beratende Ingenieure VBI

Straßenbauverwaltung: Schleswig-Holstein
Straße: Ausbau der K 22
(Nächster Ort): Uetersen – Tornesch

Anlage: 13.2
Blatt-Nr.: 2

# Planfeststellung

| | Datum | Zeichen |
|---|---|---|
| Bearbeitet: | | |
| Gezeichnet: | | |
| Geprüft: | | |

Entwässerungsplan
0+495,00 bis 1+100,00
Maßstab 1:500

Aufgestellt:
Pinneberg, den 01.06.2007

Kreis Pinneberg
Fachbereich Ordnung
Kurt-Wagener-Straße 11
25337 Elmshorn

gez. Tober

Öffentlich bestellter Vermessungsingenieur

Vermessungsbüro:
Dipl. Ing.
Gerhard Kruse
25421 Pinneberg

Schlüssel: 1412 – 14/15/16/20, Gemeinde Tornesch, Gemarkung Uetersen, Flur 9

Festpunktnach-weis: ETRS89 – DHHN92 – DE4T2009
Lagestatus: Koordinaten (Gauß-Krüger-Abbildung) Lagestatus: Koordinaten (Gauß-Krüger-Abbildung)
Höhenstatus: Höhenstatus: Höhen (DHHN92) gemessen, Grundrissdarstellung: Digitale Katasterkarte

Stationierung:

Gem. 01 Kreis, Fl. 1

Blattgröße: 189,0 x 40,8 cm