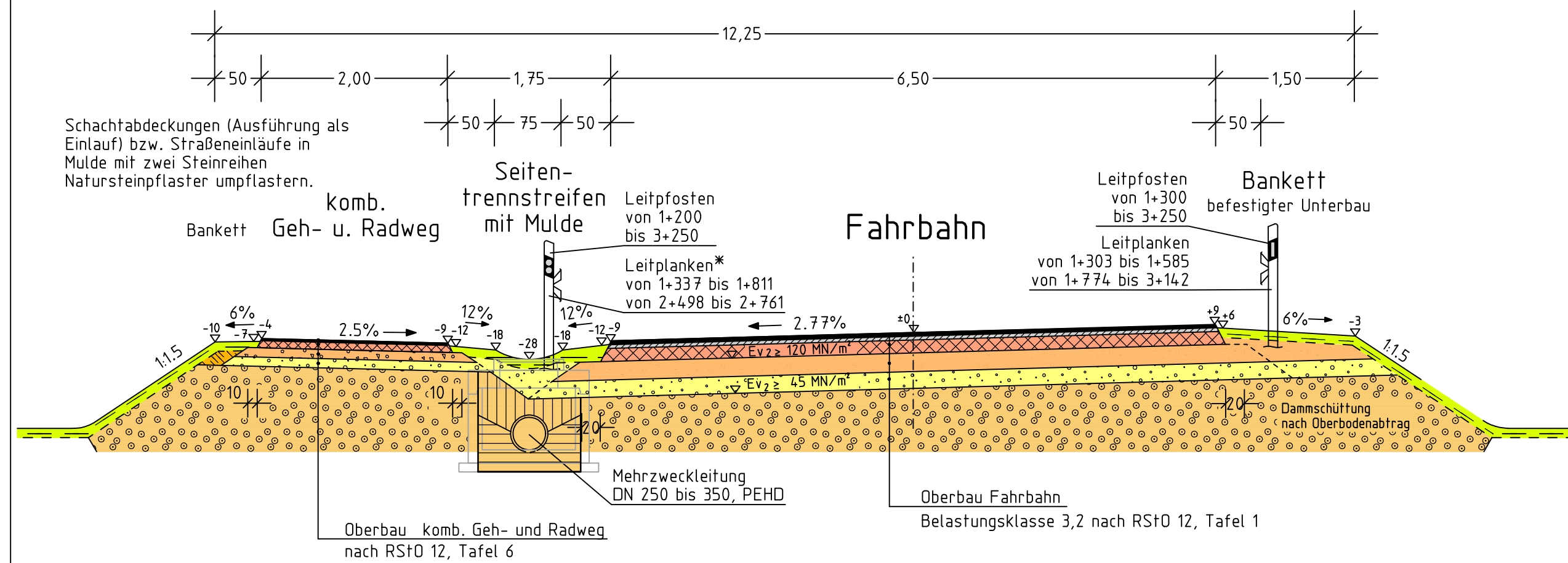


Schnitt C-C

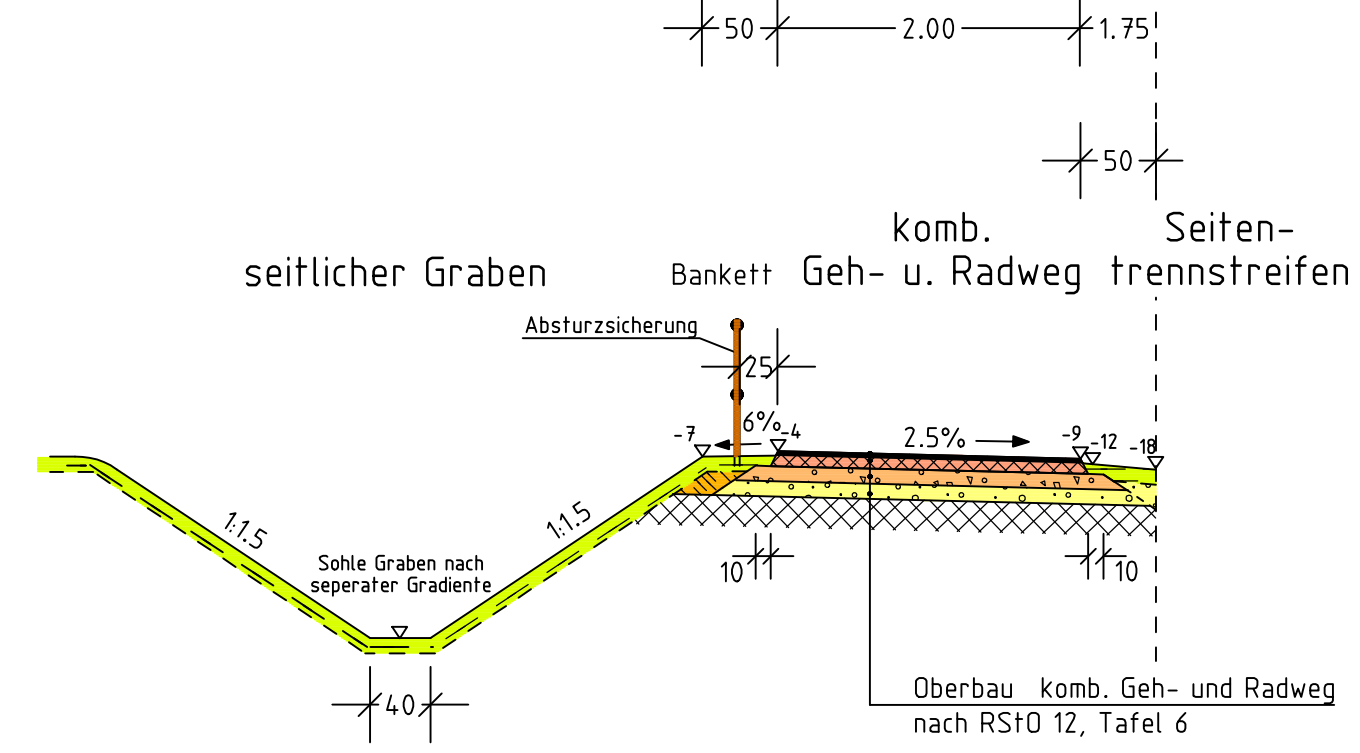
Exemplarisch für Dammlage, Querneigung nach links und Entwässerung durch Mehrzweckleitung

* Hinweis zur Leitplanke im Seitentrennstreifen:
Die Mehrzweckleitung ist außerhalb des Bereiches der Pfosten der Leitplanke anzuordnen.



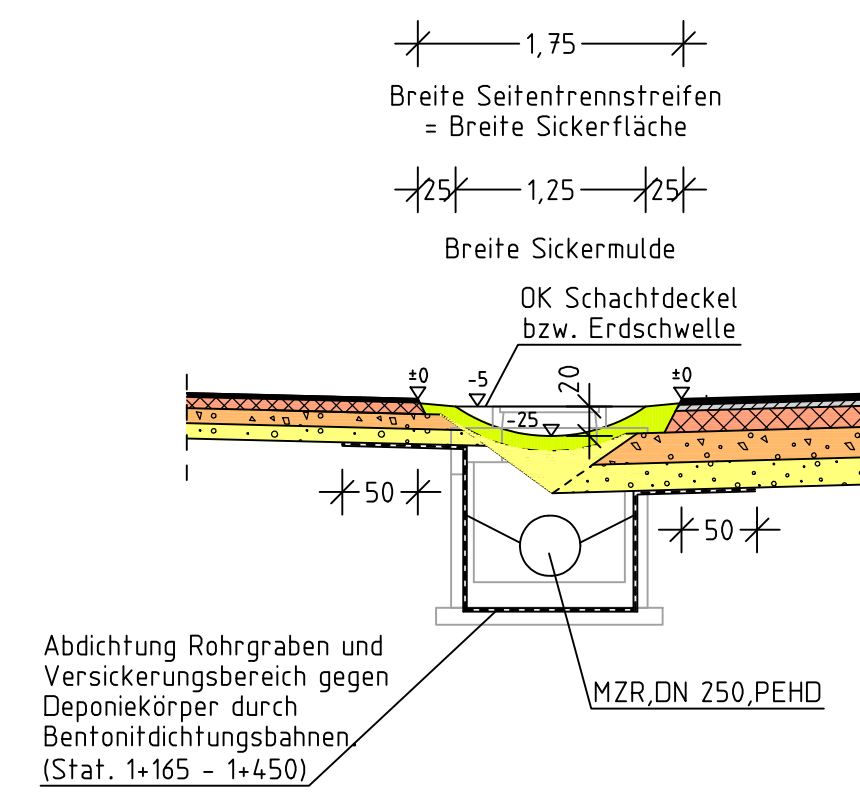
Seitlicher Graben

Stat. 2+015,0 bis 2+050,0
Stat. 2+405,0 bis 2+555,0
Stat. 2+962,0 bis 3+155,0



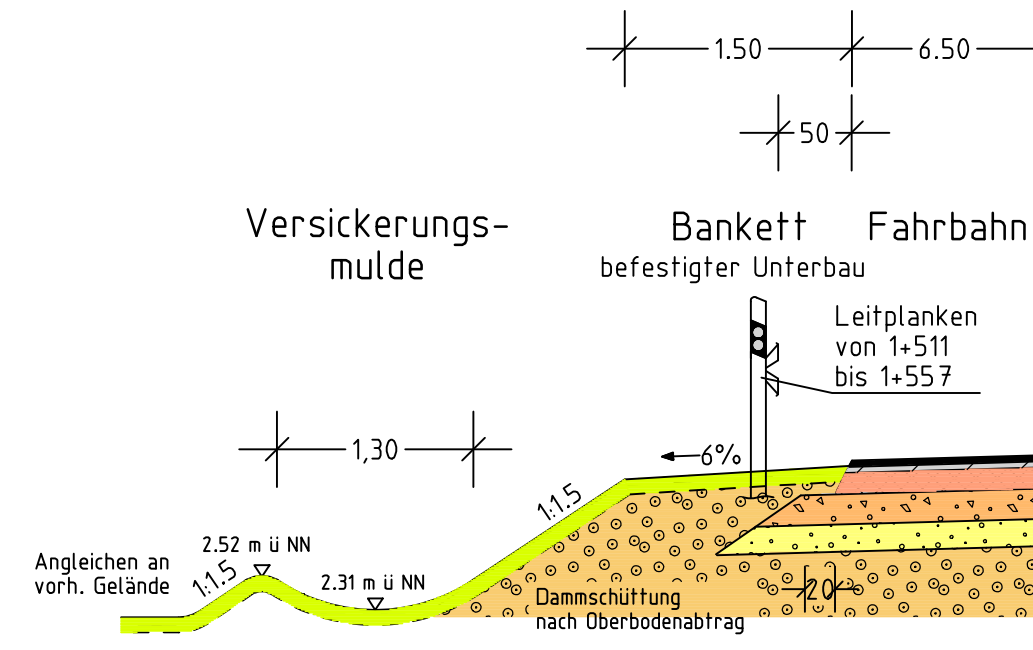
Sickermulde Netz 2

Stat. 1+297,0 bis 1+450,0



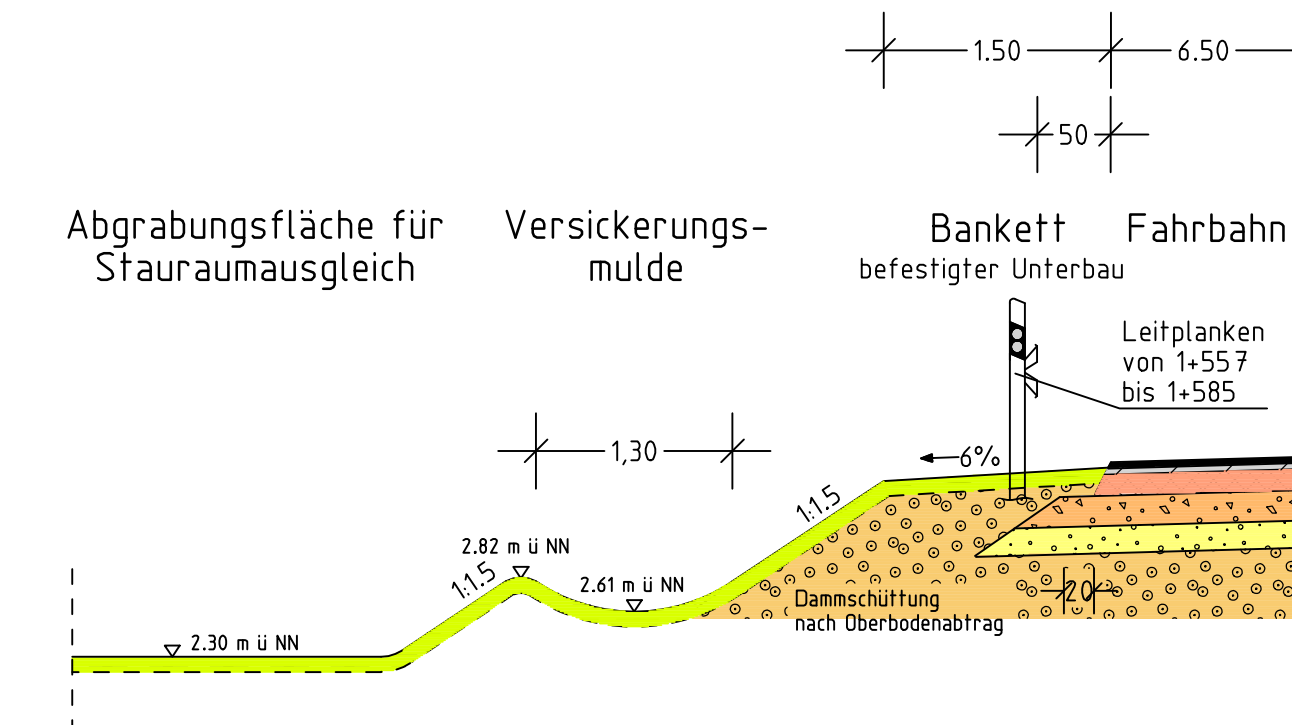
Versickerungsmulde

Stat. 1+511,0 bis 1+557,0



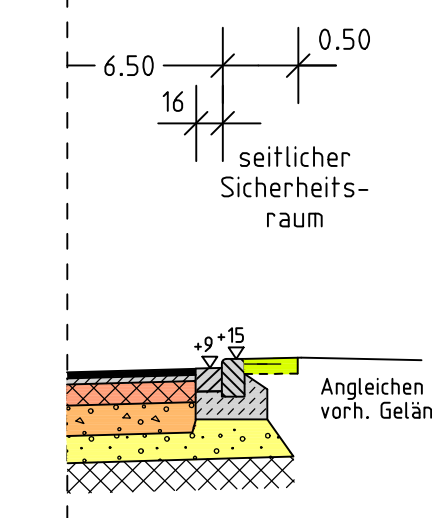
Abgrabungsfläche

Stat. 1+557,0 bis 1+606,0



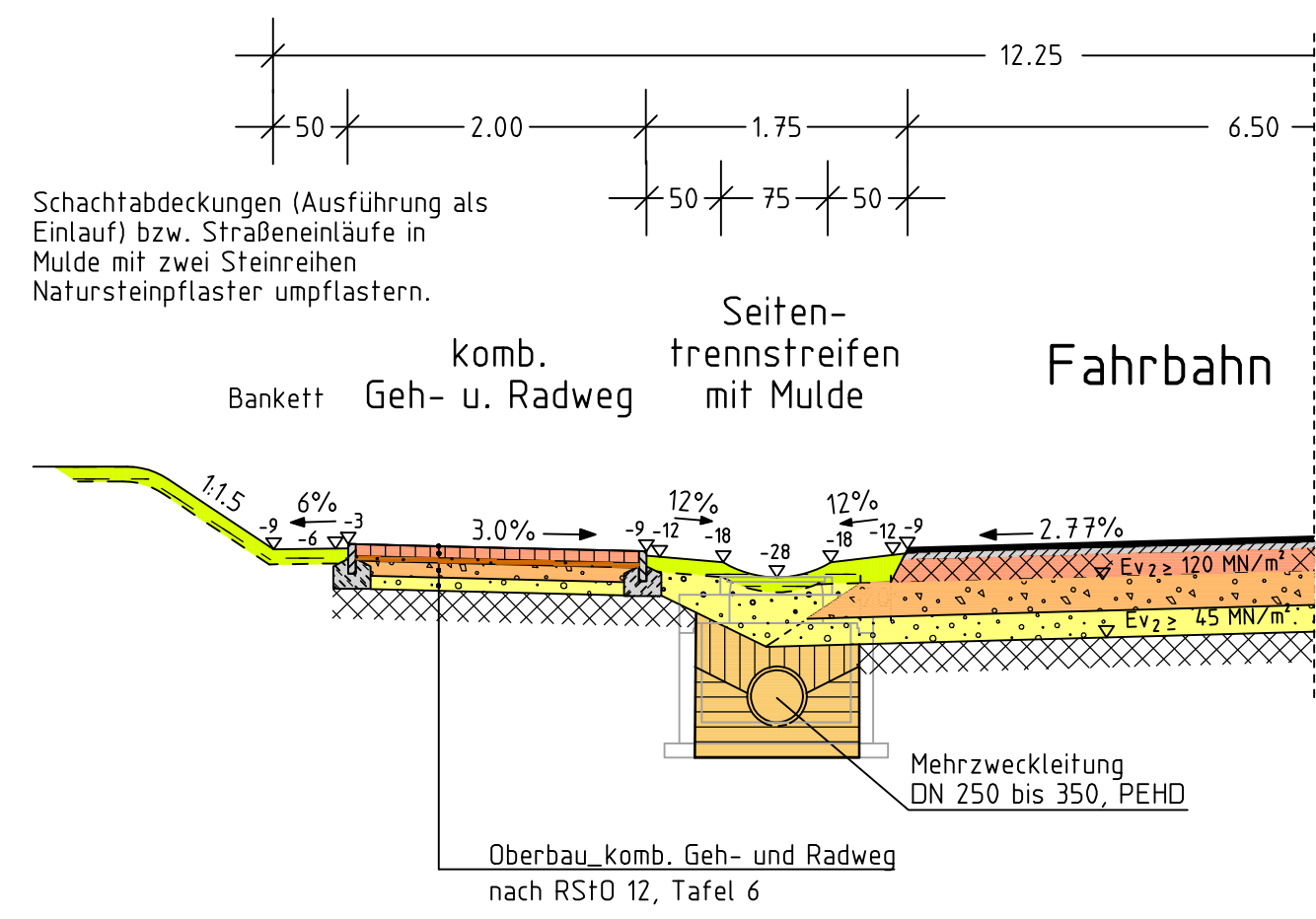
Randeinfassung durch Bord

(im Anschluss an bebauten Grundstücke)
Stat. 1+160,0 bis 1+275,0



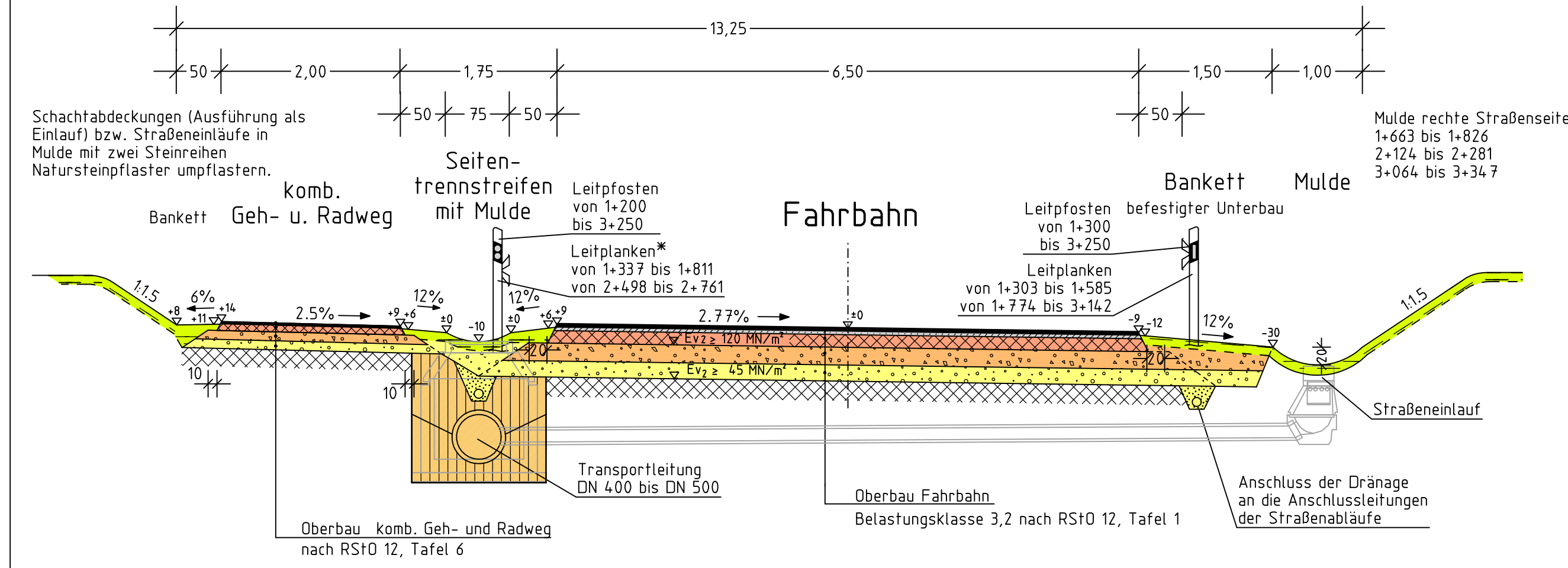
komb. Geh- und Radweg aus Betonsteinpflaster

Stat. 3+870,0 bis 4+170,0



Schnitt C-C

Exemplarisch für Einschnittslage, Querneigung nach rechts und Entwässerung durch Huckepackleitung



Nr.	Art der Änderung	Datum	Name
4	Anpassung RS10 12	14.08.2018	Rauchfuß
3	Schutzzeichnungen gem. RPS 2009 ergänzt	02.10.2012	Rauchfuß
2	Entwässerungsnetz 3, Bereich B geändert	13.09.2007	Rauchfuß, jr.
1	Diverse darstellerische Änderungen	03.09.2007	Rauchfuß, jr.

kreis pinneberg		Datum	Zeichen
Bearbeitet:	30.03.2007	30.03.2007	Rauchfuß, jr.
Gezeichnet:	30.03.2007	30.03.2007	Gr/Ho
Geprüft:	30.03.2007	30.03.2007	Rauchfuß, jr.
Relingen, den 30.03.2007			
Zeichnungsnummer:	250.187		

Straßenbauverwaltung:	Schleswig-Holstein	Anlage	6
Straße:	Ausbau der K 22	Blatt-Nr.	3
(Nächster Ort):	Uetersen - Tornesch	Datum	
		Zeichen	

Planfeststellung		Bearbeitet:	Datum	Zeichen
		Gezeichnet:		
		Geprüft:		
		Ausbauquerschnitt		
		1+275,00 bis 3+350,00, 3+845,00 bis 4+135,00		
		Maßstab: 1 : 50		

Aufgestellt:
Pinneberg, den 01.06.2007

Kreis Pinneberg
Fachbereich Ordnung
Kurt-Wagener-Str. 11
25337 Elmshorn

gez. Tober