





Bauwerksverzeichnis Deckblatt

Planfeststellungsunterlage

Anlage 7.1

Aufgestellt
Bayreuth, den 15.01.2016
TenneT TSO GmbH

i.V. i.A.
 
Brühöfner Feuerstein

geändert am:

08.02.2018

Bauwerksnummer	Blatt-Nr.	Abschnitt	Bauwerksart	a) bisheriger b) künftiger Eigentümer [E] oder Unterhaltungspflichtiger [U]	vorgesehene Regelung	Bemerkungen
1	2	3	4	5	6	7
1	1-44, 2a, 2b, 9a, 16a, 18a, 21a, 22a, 25a, 30a , 31a, 32a, 33a, 34a , 35a, 37a, 37b , 37c, 39a, 43a	Leitung Nr.: LH-13-321 Husum Nord - Niebüll Ost	Hochspannungs- freileitung	a) - b) TenneT TSO GmbH	Errichtung der 380-kV-Leitung LH-13-321 Husum Nord - Niebüll Ost, Portal 000A/B - Portal 999A/B	
2	1, 2, 40	Leitung Nr.: LH-13- 139 Husum - Breklum Portal - Mast 002 (LH-13-321)	Hochspannungs- freileitung	a) - b) SH Netz AG	Leitungsschwenk der 110-kV-Leitung LH-13-139 am UW Husum Nord auf den Mast 002 der geplanten 380-kV-Leitung LH-13-321 Husum Nord - Niebüll Ost	
3	1-13, 40 , 41, 2a, 2b, 9a	Leitung Nr.: LH-13-139 Husum - Breklum Mast 002 (LH-13-321) - Mast 030 (LH-13-321)	Hochspannungs- freileitung	a) - SH Netz AG b) TenneT TSO GmbH, SH Netz AG	Mitnahme der 110-kV-Leitung LH-13-139 Husum - Breklum von Mast 002 bis 030 der geplanten 380-kV-Leitung LH-13-321 Husum Nord - Niebüll Ost	
4	2-13, 2a, 2b, 41	Leitung Nr.: LH-13-139 Husum - Breklum Mast 20 - Mast 48	Hochspannungs- freileitung	a) SH Netz AG b) -	Rückbau der 110-kV-Leitung LH-13-139 Husum-Breklum von Mast 20 bis Mast 48	
5	12, 13, 41, 42	Leitung Nr.: LH-13- 139 Husum - Breklum Mast 030 (LH-13-321) - Mast 51	Hochspannungs- freileitung	a) SH Netz AG b) SH Netz AG	Abführung der 110-kV-Leitung LH-13-139 Husum - Breklum von Mast 030 der geplanten 380-kV-Leitung LH-13-321 Husum Nord - Niebüll Ost auf den neu errichteten Mast 48N (LH-13-139); Neubeseilung Leiterseile Mast 48N bis 51	
6	14, 15, 42	Leitungs Nr.: LH-13-142 Breklum - Niebüll Mast 2 - Mast 035 (LH-13-321)	Hochspannungs- freileitung	a) - b) SH Netz AG	Leitungsschwenk der 110-kV-Leitung Nr. LH-13-142 am neu errichteten Mast 4N auf den Mast 035 der geplanten 380-kV-Leitung LH-13-321 Husum Nord - Niebüll Ost; Neubeseilung Leitersteile Mast 2 bis 4N	
7	14-39, 42-43, 44, 45 , 16a, 18a, 21a, 21b, 22a, 25a, 30a , 31a, 32a, 33a, 34a , 35a, 37a, 37b , 37c, 39a, 43a	Leitungs Nr.: LH-13-142 Breklum - Niebüll Mast 035 (LH-13-321) - Mast 103 (LH-13-321)	Hochspannungs- freileitung	a) - b) TenneT TSO GmbH, SH Netz AG	Mitnahme der 110-kV-Leitung LH-13-142 Breklum - Niebüll von Mast 035 bis 103 der geplanten 380-kV-Leitung LH-13-321 Husum Nord - Niebüll Ost	



Bauwerksverzeichnis

Deckblatt

Planfeststellungsunterlage

Anlage 7.1

Aufgestellt Bayreuth, den TenneT TSO GmbH i.V. i.A.	15.01.2016
Brühöfner	Feuerstein
geändert am:	08.02.2018

Bauwerksnummer	Blatt-Nr.	Abschnitt	Bauwerksart	a) bisheriger b) künftiger Eigentümer [E] oder Unterhaltungspflichtiger [U]	vorgesehene Regelung	Bemerkungen
1	2	3	4	5	6	7
8	14-20, 42, 43, 16a, 18a, 43a	Leitungs Nr.: LH-13-142 Brekum - Niebüll Mast 4 - Mast 17	Hochspannungs- freileitung	a) SH Netz AG b) -	Rückbau der 110-kV-Leitung LH-13-142 Breklum-Niebüll von Mast 4 bis Mast 17	
9	19, 20, 21a, 43, 43a	Leitungs Nr.: LH-13-142 Brekum - Niebüll Mast 046 (LH-13-321) - UW Sönnebüll	Hochspannungs- freileitung	a) SH Netz AG b) SH Netz AG	Auskreuzung 110-kV-Leitung LH-13-142 Breklum - Niebüll, Abzweig UW Sönnebüll von Mast 046 (LH-13-321 Husum Nord - Niebüll Ost) auf Mast 17N bis UW Sönnebüll	
10	22-26, 28-39, 43, 44, 45, 21a-32a, 33a, 34a, 35a, 37a, 37b, 37c, 39a	Leitungs Nr.: LH-13-142 Brekum - Niebüll Mast 18 - UW Niebüll	Hochspannungs- freileitung	a) SH Netz AG b) -	Rückbau der 110-kV-Leitung LH-13-142 Breklum-Niebüll von Mast 18 bis UW Niebüll	
11	38, 39, 44, 39a	Leitungs Nr.: LH-13-142 Brekum - Niebüll Mast 103 (LH-13-321) - UW Niebüll Ost	Hochspannungs- freileitung	a) - b) SH Netz AG	Abführung der 110-kV-Leitung LH-13-142 Breklum - Niebüll von Mast 103 der geplanten 380-kV-Leitung LH-13-321 Husum Nord - Niebüll Ost auf den neu errichteten Mast 104N (LH-13-142); Einschleifen in das UW Niebüll Ost	
12	2, 3-4, 5-6, 2b	Leitung Nr.: LH-13-139 Husum - Breklum Mast 22 - Mast 25	Provisorium	a) - b) TenneT TSO GmbH	Provisorium während der Baumaßnahme im Bereich Mast 22 bis Mast 25 für die 110-kV-Leitung LH-13-139 Husum - Breklum	vollständiger Rückbau
13	9-14, 41, 42	Leitung Nr.: LH-13-139 Husum - Breklum Mast 41 - Mast 52	Provisorium	a) - b) TenneT TSO GmbH	Provisorium während der Baumaßnahme im Bereich Mast 41 bis Mast 52 für die 110-kV-Leitung LH-13-139 Husum - Breklum	vollständiger Rückbau
14	14-17, 42, 16a	Leitungs Nr.: LH-13-142 Brekum - Niebüll Mast 1 - Mast 11	Provisorium	a) - b) TenneT TSO GmbH	Provisorium während der Baumaßnahme im Bereich Mast 1 bis Mast 11 für die 110-kV-Leitung LH-13-142 Breklum - Niebüll	vollständiger Rückbau
15	19, 20, 43, 18a, 21a, 43a	Leitungs Nr.: LH-13-142 Brekum - Niebüll Mast 15 - Mast 19	Provisorium	a) - b) TenneT TSO GmbH	Provisorium während der Baumaßnahme im Bereich Mast 15 bis Mast 19 für die 110-kV-Leitung LH-13-142 Breklum - Niebüll	vollständiger Rückbau
16	24-26, 25a	Leitungs Nr.: LH-13-142 Brekum - Niebüll Mast 29 - Mast 34 , Mast 31	Provisorium	a) - b) TenneT TSO GmbH	Provisorium während der Baumaßnahme im Bereich Mast 29 bis Mast 34 für die 110-kV-Leitung LH-13-142 Breklum - Niebüll (+ Anbindung Wind-UW)	vollständiger Rückbau
17	31-35, 32a, 33a, 34a	Leitungs Nr.: LH 13-142 Brekum - Niebüll Mast 50 - Mast 59	Provisorium	a) - b) TenneT TSO GmbH	Provisorium während der Baumaßnahme im Bereich Mast 50 bis Mast 59 für die 110-kV-Leitung LH-13-142 Breklum - Niebüll	vollständiger Rückbau



Bauwerksverzeichnis

Deckblatt

Planfeststellungsunterlage

Anlage 7.1

Aufgestellt
Bayreuth, den 15.01.2016
TenneT TSO GmbH

i.V. i.A.

Brühöfner
Feuerstein

geändert am:

08.02.2018

Bauwerksnummer	Blatt-Nr.	Abschnitt	Bauwerksart	a) bisheriger b) künftiger Eigentümer [E] oder Unterhaltungspflichtiger [U]	vorgesehene Regelung	Bemerkungen
1	2	3	4	5	6	7
18					Leernummer	
19					Leernummer	
20	2, 3, 2b	Leitung Nr.: LH-13-139 Husum - Breklum Mast 21 - Mast 22	Schutzgerüst	a) - b) TenneT TSO GmbH	Schutzgerüst für Seilzug Rückbau über Abfahrt B 5 und L 273	vollständiger Rückbau
21					Leernummer	
22	3, 2b	Leitung Nr.: LH-13-139 Husum - Breklum Mast 22 - Mast 23	Schutzgerüst	a) - b) TenneT TSO GmbH	Schutzgerüst für Seilzug Rückbau über B 5	vollständiger Rückbau
23	4, 2b	Leitung Nr.: LH-13-321 Husum Nord - Niebüll Ost Mast 007 - Mast 008	Schutzgerüst	a) - b) TenneT TSO GmbH	Schutzgerüst für Seilzug über K 2	vollständiger Rückbau Arbeitsfl. im Straßenraum, Gerüst außerhalb
24	4	Leitung Nr.: LH-13-139 Husum - Breklum Mast 24 - Mast 25	Schutzgerüst	a) - b) TenneT TSO GmbH	Schutzgerüst für Seilzug Rückbau über K 2	vollständiger Rückbau
25	3, 4, 2b	Leitung Nr.: LH-13-321 Husum Nord - Niebüll Ost Mast 007 - Mast 008	Schutzgerüst	a) - b) TenneT TSO GmbH	Schutzgerüst für Seilzug über B 5	vollständiger Rückbau Arbeitsfl. im Straßenraum, Gerüst außerhalb
26	4	Leitung Nr.: LH-13-139 Husum - Breklum Mast 24 - Mast 25	Schutzgerüst	a) - b) TenneT TSO GmbH	Schutzgerüst für Seilzug Rückbau über B 5	vollständiger Rückbau
27	4	Leitung Nr.: LH-13-321 Husum Nord - Niebüll Ost Mast 007 - Mast 008	Schutzgerüst	a) - b) TenneT TSO GmbH	Schutzgerüst für Seilzug über Planung B 5	vollständiger Rückbau
28	4	Leitung Nr.: LH-13-139 Husum - Breklum Mast 24 - Mast 25	Schutzgerüst	a) - b) TenneT TSO GmbH	Schutzgerüst für Seilzug Rückbau über Planung B 5	vollständiger Rückbau
29	4, 5	Leitung Nr.: LH-13-321 Husum Nord - Niebüll Ost Mast 009 - Mast 010	Schutzgerüst	a) - b) TenneT TSO GmbH	Schutzgerüst für Seilzug Rückbau über Planung B 5	vollständiger Rückbau





Bauwerksverzeichnis

Deckblatt

Planfeststellungsunterlage

Anlage 7.1

Aufgestellt
Bayreuth, den 15.01.2016
TenneT TSO GmbH

i.V.  i.A. 
Brühöfner Feuerstein

geändert am:

08.02.2018

Bauwerksnummer	Blatt-Nr.	Abschnitt	Bauwerksart	a) bisheriger b) künftiger Eigentümer [E] oder Unterhaltungspflichtiger [U]	vorgesehene Regelung	Bemerkungen
1	2	3	4	5	6	7
30	11	Leitung Nr.: LH-13-321 Husum Nord - Niebüll Ost Mast 026 - Mast 027	Schutzgerüst	a) - b) TenneT TSO GmbH	Schutzgerüst für Seilzug über K 32	vollständiger Rückbau
31	11	Leitung Nr.: LH-13-139 Husum - Breklum Mast 43 - Mast 44	Schutzgerüst	a) - b) TenneT TSO GmbH	Schutzgerüst für Seilzug Rückbau über K 32	vollständiger Rückbau
32	11, 12	Leitung Nr.: LH-13-321 Husum Nord - Niebüll Ost Mast 027 - Mast 028	Schutzgerüst	a) - b) TenneT TSO GmbH	Schutzgerüst für Seilzug über Böberweg	vollständiger Rückbau
33	11, 12	Leitung Nr.: LH-13-139 Husum - Breklum Mast 44 - Mast 45	Schutzgerüst	a) - b) TenneT TSO GmbH	Schutzgerüst für Seilzug Rückbau über Böberweg	vollständiger Rückbau
34	12	Leitung Nr.: LH-13-321 Husum Nord - Niebüll Ost Mast 028 - Mast 029	Schutzgerüst	a) - b) TenneT TSO GmbH	Schutzgerüst für Seilzug über Knüppelhusweg (Planung B-5)	vollständiger Rückbau
35	12	Leitung Nr.: LH-13-139 Husum - Breklum Mast 45 - Mast 46	Schutzgerüst	a) - b) TenneT TSO GmbH	Schutzgerüst für Seilzug Rückbau über Knüppelhusweg (Planung B-5)	vollständiger Rückbau
36	13, 14	Leitung Nr.: LH-13-321 Husum Nord - Niebüll Ost Mast 032	Schutzgerüst	a) - b) TenneT TSO GmbH	Schutzgerüst für Seilzug über Planung B-5	vollständiger Rückbau
37	14, 42	Leitung Nr.: LH-13-142 Breklum - Niebüll Mast 3 - Mast 4N	Schutzgerüst	a) - b) TenneT TSO GmbH	Schutzgerüst für Seilzug über Planung B-5	vollständiger Rückbau
38	14, 15, 42	Leitung Nr.: LH-13-321 Husum Nord - Niebüll Ost Mast 034 - Mast 035	Schutzgerüst	a) - b) TenneT TSO GmbH	Schutzgerüst für Seilzug über die 110-kV-Leitung LH-13-173 Breklum - Flensburg	vollständiger Rückbau
39	15	Leitung Nr.: LH-13-321 Husum Nord - Niebüll Ost Mast 035 - Mast 036	Schutzgerüst	a) - b) TenneT TSO GmbH	Schutzgerüst für Seilzug über L 28	vollständiger Rückbau
40	15	Leitung Nr.: LH-13-142 Breklum - Niebüll Mast 5 - Mast 6	Schutzgerüst	a) - b) TenneT TSO GmbH	Schutzgerüst für Seilzug Rückbau über L 28	vollständiger Rückbau



Bauwerksverzeichnis

Deckblatt

Planfeststellungsunterlage

Anlage 7.1

Aufgestellt Bayreuth, den 15.01.2016 TenneT TSO GmbH	
i.V. Brühöfner	i.A. Feuerstein
geändert am:	08.02.2018

Bauwerksnummer	Blatt-Nr.	Abschnitt	Bauwerksart	a) bisheriger b) künftiger Eigentümer [E] oder Unterhaltungspflichtiger [U]	vorgesehene Regelung	Bemerkungen
1	2	3	4	5	6	7
41	18, 19	Leitung Nr.: LH-13-321 Husum Nord - Niebüll Ost Mast 043 - Mast 044	Schutzgerüst	a) - b) TenneT TSO GmbH	Schutzgerüst für Seilzug über L 12	vollständiger Rückbau
42	18, 18a	Leitung Nr.: LH-13-142 Brekum - Niebüll Mast 13 - Mast 14	Schutzgerüst	a) - b) TenneT TSO GmbH	Schutzgerüst für Seilzug Rückbau über L 12	vollständiger Rückbau
43	18, 19, 18a	Leitung Nr.: LH-13-321 Husum Nord - Niebüll Ost Mast 044 - Mast 045	Schutzgerüst	a) - b) TenneT TSO GmbH	Schutzgerüst für Seilzug über MSP-Freileitung, Schleswig-Holstein Netz AG	vollständiger Rückbau
44	19, 18a, 43a	Leitung Nr.: LH-13-142 Brekum - Niebüll Mast 14 - Mast 15	Schutzgerüst	a) - b) TenneT TSO GmbH	Schutzgerüst für Seilzug Rückbau über MSP-Freileitung, Schleswig-Holstein Netz AG	vollständiger Rückbau
45	19, 43	Leitung Nr.: LH-13-321 Husum Nord - Niebüll Ost Mast 046 - Mast 047	Schutzgerüst	a) - b) TenneT TSO GmbH	Schutzgerüst für Seilzug über MSP-Freileitung, Schleswig-Holstein Netz AG und Straße	vollständiger Rückbau
46	19, 43	Leitung Nr.: LH-13-321 Husum Nord - Niebüll Ost Mast 046 - Mast 17N (LH-13-142)	Schutzgerüst	a) - b) TenneT TSO GmbH	Schutzgerüst für Seilzug über MSP-Freileitung, Schleswig-Holstein Netz AG	vollständiger Rückbau
47	19, 43	Leitung Nr.: LH-13-142 Brekum - Niebüll Mast 16 - Mast 17	Schutzgerüst	a) - b) TenneT TSO GmbH	Schutzgerüst für Seilzug Rückbau über MSP-Freileitung, Schleswig-Holstein Netz AG	vollständiger Rückbau
48	20, 21	Leitung Nr.: LH-13-321 Husum Nord - Niebüll Ost Mast 050 - Mast 051	Schutzgerüst	a) - b) TenneT TSO GmbH	Schutzgerüst für Seilzug über L 4	vollständiger Rückbau
49	21a	Leitung Nr.: LH-13-142 Brekum - Niebüll Mast 20 - Mast 21	Schutzgerüst	a) - b) TenneT TSO GmbH	Schutzgerüst für Seilzug Rückbau über L 4	vollständiger Rückbau
50	23, 22a	Leitung Nr.: LH-13-321 Husum Nord - Niebüll Ost Mast 057 - Mast 058	Schutzgerüst	a) - b) TenneT TSO GmbH	Schutzgerüst für Seilzug über MSP-Freileitung, Schleswig-Holstein Netz AG	vollständiger Rückbau
51	23, 22a	Leitung Nr.: LH-13-142 Brekum - Niebüll Mast 27 - Mast 28	Schutzgerüst	a) - b) TenneT TSO GmbH	Schutzgerüst für Seilzug Rückbau über MSP-Freileitung, Schleswig-Holstein Netz AG	vollständiger Rückbau





Bauwerksverzeichnis Deckblatt

Planfeststellungsunterlage

Anlage 7.1

Aufgestellt
Bayreuth, den 15.01.2016
TenneT TSO GmbH

i.V. i.A.
 
Brühöfner Feuerstein

geändert am:

08.02.2018

Bauwerksnummer	Blatt-Nr.	Abschnitt	Bauwerksart	a) bisheriger b) künftiger Eigentümer [E] oder Unterhaltungspflichtiger [U]	vorgesehene Regelung	Bemerkungen
1	2	3	4	5	6	7
52	24, 25	Leitung Nr.: LH-13-321 Husum Nord - Niebüll Ost Mast 061 - Mast 062	Schutzgerüst	a) - b) TenneT TSO GmbH	Schutzgerüst für Seilzug über MSP-Freileitung, Schleswig-Holstein Netz AG	vollständiger Rückbau
53	24, 25	Leitung Nr.: LH-13-142 Breklum - Niebüll Mast 31 - Mast 32	Schutzgerüst	a) - b) TenneT TSO GmbH	Schutzgerüst für Seilzug Rückbau über MSP-Freileitung, Schleswig-Holstein Netz AG	vollständiger Rückbau
54	25, 26	Leitung Nr.: LH-13-321 Husum Nord - Niebüll Ost Mast 062 - Mast 063	Schutzgerüst	a) - b) TenneT TSO GmbH	Schutzgerüst für Seilzug über MSP-Freileitung, Schleswig-Holstein Netz AG	vollständiger Rückbau
55	25	Leitung Nr.: LH-13-142 Breklum - Niebüll Mast 32 - Mast 33	Schutzgerüst	a) - b) TenneT TSO GmbH	Schutzgerüst für Seilzug Rückbau über MSP-Freileitung, Schleswig-Holstein Netz AG	vollständiger Rückbau
56	26, 27	Leitung Nr.: LH-13-321 Husum Nord - Niebüll Ost Mast 066 - Mast 067	Schutzgerüst	a) - b) TenneT TSO GmbH	Schutzgerüst für Seilzug über L 13	vollständiger Rückbau
57	26a	Leitung Nr.: LH-13-142 Breklum - Niebüll Mast 36 - Mast 37	Schutzgerüst	a) - b) TenneT TSO GmbH	Schutzgerüst für Seilzug Rückbau über L 13	vollständiger Rückbau
58	29	Leitung Nr.: LH-13-321 Husum Nord - Niebüll Ost Mast 071 - Mast 072	Schutzgerüst	a) - b) TenneT TSO GmbH	Schutzgerüst für Seilzug über K 73	vollständiger Rückbau
59	29	Leitung Nr.: LH-13-142 Breklum - Niebüll Mast 41 - Mast 42	Schutzgerüst	a) - b) TenneT TSO GmbH	Schutzgerüst für Seilzug Rückbau über K 73	vollständiger Rückbau
60	29, 30	Leitung Nr.: LH-13-321 Husum Nord - Niebüll Ost Mast 072 - Mast 073	Schutzgerüst	a) - b) TenneT TSO GmbH	Schutzgerüst für Seilzug über B 5	vollständiger Rückbau
61	29, 30	Leitung Nr.: LH-13-142 Breklum - Niebüll Mast 42 - Mast 43	Schutzgerüst	a) - b) TenneT TSO GmbH	Schutzgerüst für Seilzug Rückbau über B 5	vollständiger Rückbau
62	32, 33, 32a	Leitung Nr.: LH-13-321 Husum Nord - Niebüll Ost Mast 082 - Mast 083	Schutzgerüst	a) - b) TenneT TSO GmbH	Schutzgerüst für Seilzug über DB AG Strecke 1210 Elmshorn - Westerland	vollständiger Rückbau



Bauwerksverzeichnis

Deckblatt

Planfeststellungsunterlage

Anlage 7.1

Aufgestellt
Bayreuth, den 15.01.2016
TenneT TSO GmbH

i.V. i.A.

Brühöfner
Feuerstein

geändert am:

08.02.2018

1	2	3	4	5	6	7
Bauwerksnummer	Blatt-Nr.	Abschnitt	Bauwerksart	a) bisheriger b) künftiger Eigentümer [E] oder Unterhaltungspflichtiger [U]	vorgesehene Regelung	Bemerkungen
63	32, 33, 32a	Leitung Nr.: LH 13- 142 Brekum - Niebüll Mast 52 - Mast 53	Schutzgerüst	a) - b) TenneT TSO GmbH	Schutzgerüst für Seilzug Rückbau über DB AG Strecke 1210 Elmshorn - Westerland	vollständiger Rückbau
64	34	Leitung Nr.: LH-13-321 Husum Nord - Niebüll Ost Mast 084- Mast 085	Schutzgerüst	a) - b) TenneT TSO GmbH	Schutzgerüst für Seilzug über K 88	vollständiger Rückbau
65	34	Leitung Nr.: LH-13-142 Brekum - Niebüll Mast 55 - Mast 56	Schutzgerüst	a) - b) TenneT TSO GmbH	Schutzgerüst für Seilzug Rückbau über K 88	vollständiger Rückbau
66	34	Leitung Nr.: LH-13-321 Husum Nord - Niebüll Ost Mast 085 - Mast 086	Schutzgerüst	a) - b) TenneT TSO GmbH	Schutzgerüst für Seilzug über DB AG Strecke 1210 Elmshorn - Westerland	vollständiger Rückbau
67	34	Leitung Nr.: LH-13-142 Brekum - Niebüll Mast 56 - Mast 57	Schutzgerüst	a) - b) TenneT TSO GmbH	Schutzgerüst für Seilzug Rückbau über DB AG Strecke 1210 Elmshorn - Westerland	vollständiger Rückbau
68	35 35a	Leitung Nr.: LH-13-321 Husum Nord - Niebüll Ost <u>Mast 090 - Mast 091</u>	Schutzgerüst	a) - b) TenneT TSO GmbH	Schutzgerüst für Seilzug über B 5	vollständiger Rückbau
69	35 34a	Leitung Nr.: LH-13-142 Brekum - Niebüll Mast 59 - Mast 60	Schutzgerüst	a) - b) TenneT TSO GmbH	Schutzgerüst für Seilzug Rückbau über B 5	vollständiger Rückbau
70	35, 36, 35a, 37a	Leitung Nr.: LH-13-321 Husum Nord - Niebüll Ost <u>Mast 091 - Mast 092</u>	Schutzgerüst	a) - b) TenneT TSO GmbH	Schutzgerüst für Seilzug über DB AG Strecke 1001 Flensburg-Weiche - Lindholm	vollständiger Rückbau
71	35, 35a, 37a	Leitung Nr.: LH-13-142 Brekum - Niebüll Mast 62 - Mast 63	Schutzgerüst	a) - b) TenneT TSO GmbH	Schutzgerüst für Seilzug Rückbau über DB AG Strecke 1001 Flensburg-Weiche - Lindholm	vollständiger Rückbau
72	35, 36, 35a, 37a	Leitung Nr.: LH-13-321 Husum Nord - Niebüll Ost Mast 092 - Mast 093	Schutzgerüst	a) - b) TenneT TSO GmbH	Schutzgerüst für Seilzug über MSP-Freileitung, SH Netz AG	vollständiger Rückbau
73	35, 36, 37a	Leitung Nr.: LH-13-142 Brekum - Niebüll Mast 63 - Mast 64	Schutzgerüst	a) - b) TenneT TSO GmbH	Schutzgerüst für Seilzug Rückbau über MSP-Freileitung, SH Netz AG	vollständiger Rückbau





Bauwerksverzeichnis Deckblatt

Planfeststellungsunterlage

Anlage 7.1

Aufgestellt
Bayreuth, den 15.01.2016
TenneT TSO GmbH

i.V. i.A.
 
Brühöfner Feuerstein

geändert am:

08.02.2018

Bauwerksnummer	Blatt-Nr.	Abschnitt	Bauwerksart	a) bisheriger b) künftiger Eigentümer [E] oder Unterhaltungspflichtiger [U]	vorgesehene Regelung	Bemerkungen
1	2	3	4	5	6	7
74	35, 36, 37, 37a	Leitung Nr.: LH-13-321 Husum Nord - Niebüll Ost Mast 093 - Mast 094	Schutzgerüst	a) - b) TenneT TSO GmbH	Schutzgerüst für Seilzug über die 110-kV-Leitung LH-13-108 Flensburg - Niebüll	vollständiger Rückbau
75	37	Leitung Nr.: LH-13-321 Husum Nord - Niebüll Ost Mast 095 - Mast 096	Schutzgerüst	a) - b) TenneT TSO GmbH	Schutzgerüst für Seilzug über K 115	vollständiger Rückbau
76	37a	Leitung Nr.: LH-13-142 Brekum - Niebüll Mast 65 - Mast 66	Schutzgerüst	a) - b) TenneT TSO GmbH	Schutzgerüst für Seilzug Rückbau über K 115	vollständiger Rückbau
77	4	Leitung Nr.: LH-13-139 Husum - Breklum Mast 24 - Mast 25	temporäre Verrohrung	a) Rohr: - Graben: Flst.eigentümer [E]/[U] b) Rohr: TenneT TSO GmbH [E] / [U] Graben: Flst.eigentümer [E]/[U]	temporäre Verrohrung des Grabens für Zuwegung Schutzgerüst (Länge ca. 10.00m) und Schutzgerüst Rückbau Mast 24 - 25 (LH-13-139) (Länge ca. 6.00m)	vollständiger Rückbau
78	4	Leitung Nr.: LH-13-321 Husum Nord - Niebüll Ost Mast 007 - Mast 008	temporäre Verrohrung	a) Rohr: - Gewässer: WaBoV Horstedt- Hattstedt [E]/[U] b) Rohr: TenneT TSO GmbH [E] / [U] Gewässer: WaBoV Horstedt- Hattstedt [E]/[U]	temporäre Verrohrung des Gewässers für Zuwegung Ankerfläche, für Zuwegung Arbeitsfläche Rückbau Mast 25 (LH-13-139) und Schutzgerüst für Seilzug Rückbau (DN 400, Länge ca. 7.00m)	vollständiger Rückbau
79	4	Leitung Nr.: LH-13-139 Husum - Breklum Mast 26	temporäre Verrohrung	a) Rohr: - Gewässer: SV Hattstedter Marsch [E] / [U] b) Rohr: TenneT TSO GmbH [E] / [U] Gewässer: SV Hattstedter Marsch [E] / [U]	temporäre Verrohrung des Gewässers für Zuwegung zur Arbeitsfläche Rückbau Mast 26 (DN 500, Länge ca. 8.00m)	vollständiger Rückbau
80	6, 7	Leitung Nr.: LH-13-139 Husum - Breklum Mast 32	temporäre Verrohrung	a) Rohr: - Graben: Flst.eigentümer [E]/[U] b) Rohr: TenneT TSO GmbH [E] / [U] Graben: Flst.eigentümer [E]/[U]	temporäre Verrohrung des Grabens für Arbeitsfläche Rückbau Mast 32 (Länge ca. 33.00m)	vollständiger Rückbau



Bauwerksverzeichnis

Deckblatt

Planfeststellungsunterlage

Anlage 7.1

Aufgestellt
Bayreuth, den 15.01.2016
TenneT TSO GmbH

i.V. i.A.

Brühöfner
Feuerstein

geändert am:

08.02.2018

Bauwerksnummer	Blatt-Nr.	Abschnitt	Bauwerksart	a) bisheriger b) künftiger Eigentümer [E] oder Unterhaltungspflichtiger [U]	vorgesehene Regelung	Bemerkungen
1	2	3	4	5	6	7
81	9	Leitung Nr.: LH-13-139 Husum - Breklum Mast 38	temporäre Verrohrung	a) Rohr: - Graben: Flst.eigentümer [E]/[U] b) Rohr: TenneT TSO GmbH [E] / [U] Graben: Flst.eigentümer [E]/[U]	temporäre Verrohrungen des Grabens für Arbeitsfläche Rückbau Mast 32 (Länge ca. 13.00m und 11.00m)	vollständiger Rückbau
82	42	Leitung Nr.: LH-13-142 Breklum - Niebüll Mast 3 - Mast 4N	temporäre Verrohrung	a) Rohr: - Graben: Flst.eigentümer [E] / [U] b) Rohr: TenneT TSO GmbH [E] / [U] Graben: Flst.eigentümer [E] / [U]	temporäre Verrohrung des Grabens für Zuwegung Schutzgerüst und Zuwegung Mast 4 (LH-13-173) (Länge ca. 7.00m)	vollständiger Rückbau
83	19, 18a, 43a	Leitung Nr.: LH-13-142 Breklum - Niebüll Mast 15	temporäre Verrohrung	a) Rohr: - Graben: Flst.eigentümer [E] / [U] b) Rohr: TenneT TSO GmbH [E] / [U] Graben: Flst.eigentümer [E] / [U]	temporäre Verrohrungen des Grabens für Arbeitsfläche Rückbau Mast 15 (Länge ca. 7.00m und 10.00m) und Provisorium	vollständiger Rückbau
84	45 , 21a, 21b	Leitung Nr.: LH-13-142 Breklum - Niebüll Mast 21	temporäre Verrohrung	a) Rohr: - Graben: Flst.eigentümer [E] / [U] b) Rohr: TenneT TSO GmbH [E] / [U] Graben: Flst.eigentümer [E] / [U]	temporäre Verrohrung des Grabens für Arbeitsfläche Rückbau Mast 21 und Kabelprovisorium (Länge ca. 22.00m)	vollständiger Rückbau
85	22a	Leitung Nr.: LH-13-142 Breklum - Niebüll Mast 26	temporäre Verrohrung	a) Rohr: - Graben: Flst.eigentümer [E] / [U] b) Rohr: TenneT TSO GmbH [E] / [U] Graben: Flst.eigentümer [E] / [U]	temporäre Verrohrung des Grabens für Arbeitsfläche Rückbau Mast 26 (Länge ca. 19.50m)	vollständiger Rückbau
86	24, 25	Leitung Nr.: LH 13 321 Husum Nord - Niebüll Ost Mast 061 - Mast 062	temporäre Verrohrung	a) Flurstücks Eigentümer b) TenneT TSO GmbH [E]/[U]	temporäre Verrohrung des Grabens für Zuwegung Schutzgerüst (Länge ca. 14.00m)	vollständiger Rückbau
87					Leernummer	
88	33a	Leitung Nr.: LH-13-321 Husum Nord - Niebüll Ost Mast 083 - Mast 084	temporäre Verrohrung	a) Rohr: - Graben: Flst.eigentümer [E] / [U] b) Rohr: TenneT TSO GmbH [E] / [U] Graben: Flst.eigentümer [E] / [U]	temporäre Verrohrung des Grabens für Zuwegung Provisorium (Länge ca. 5.00m)	vollständiger Rückbau



Bauwerksverzeichnis

Deckblatt

Planfeststellungsunterlage

Anlage 7.1

Aufgestellt
Bayreuth, den 15.01.2016
TenneT TSO GmbH

i.V. i.A.

Brühöfner
Feuerstein

geändert am:

08.02.2018

Bauwerksnummer	Blatt-Nr.	Abschnitt	Bauwerksart	a) bisheriger b) künftiger Eigentümer [E] oder Unterhaltungspflichtiger [U]	vorgesehene Regelung	Bemerkungen
1	2	3	4	5	6	7
89	34	Leitung Nr.: LH-13-321 Husum Nord - Niebüll Ost Mast 084 - Mast 085	temporäre Verrohrung	a) Rohr: - Graben: Flst.eigentümer [E] / [U] b) Rohr: TenneT TSO GmbH [E] / [U] Graben: Flst.eigentümer [E] / [U]	temporäre Verrohrung des Grabens für Zuwegung Schutzgerüst (Länge ca. 3.50m)	vollständiger Rückbau
90-91					Leernummer	
92	29	Leitung Nr.: LH-13-321 Husum Nord - Niebüll Ost Mast 071	Zufahrt mit Ausbauerfordernis	a) Flst.eigentümer [E] / [U] b) Flst.eigentümer [E] / [U] / TenneT TSO GmbH [E] / [U]	Ausbau bestehender, dauerhafte Zufahrt von K73, erforderlich für Mastzuwegung Mast 071 und Bauausführung Mast 071	Zufahrtensnummer Z4419 Flurstück 141, 68
93					Leernummer	
94	34	Leitung Nr.: LH-13-321 Husum Nord - Niebüll Ost Mast 085	Zufahrt mit Ausbauerfordernis	a) Flst.eigentümer [E] / [U] b) Flst.eigentümer [E] / [U] / TenneT TSO GmbH [E] / [U]	Ausbau bestehender, dauerhafter Zufahrt von K88, erforderlich für Mastzuwegung Mast 085, Gerüstfläche, Provisorium (LH-13-142), Rückbau Mast 56 (LH-13-142) sowie Rückbau Gerüstfläche	Zufahrtensnummer Z4315 Flurstück 63, 67, 61, 62/1
95	35	Leitung Nr.: LH-13-321 Husum Nord - Niebüll Ost Mast 089	Zufahrt mit Ausbauerfordernis	a) Flst.eigentümer [E] / [U] b) Flst.eigentümer [E] / [U] / TenneT TSO GmbH [E] / [U]	Ausbau bestehender, dauerhafter Zufahrt von B5, erforderlich für Mastzuwegung Mast 089, Provisorium (LH-13-142), Rückbau Mast 60 (LH-13-142) sowie Rückbau-Seilzugfläche Mast- 60 (LH-13-142)	Zufahrtensnummer Z4329 Flurstück 86, 84, 68
96	35	Leitung Nr.: LH-13-321 Husum Nord - Niebüll Ost Mast 090, 091	Zufahrt mit Ausbauerfordernis	a) Flst.eigentümer [E] / [U] b) Flst.eigentümer [E] / [U] / TenneT TSO GmbH [E] / [U]	Ausbau bestehender, dauerhafter Zufahrt von B5, erforderlich für Mastzuwegung Mast 090 und 091, Provisorium (LH-13-142), Rückbau Mast 61 (LH-13-142)	Zufahrtensnummer Z4331 Flurstück 86, 76
97	5,6	Leitung Nr.: LH-13-139 Husum - Breklum Mast 28	Schutzgerüst	a) b) TenneT TSO GmbH	Schutzgerüst für Seilzug Rückbau über geplante B 5	vollständiger Rückbau
98	5,6	Leitung Nr.: LH-13-139 Husum - Breklum Mast 28	temporäre Verrohrung	a) Rohr: Graben: Flst.eigentümer [E] / [U] b) Rohr: TenneT TSO GmbH [E] / [U] Graben: Flst.eigentümer [E] / [U]	temporäre Verrohrungen des Grabens für Schutzgerüst Rückbau (Länge ca. 14.50m, 13.50m und 14.50m)	vollständiger Rückbau
99	33a	Leitung Nr.: LH-13-321 Husum Nord - Niebüll Ost Mast 083 - Mast 084	temporäre Verrohrung	a) Rohr: - Graben: Flst.eigentümer [E] / [U] b) Rohr: TenneT TSO GmbH [E] / [U] Graben: Flst.eigentümer [E] / [U]	temporäre Verrohrung des Grabens für Zuwegung Provisorium (Länge ca. 5.00m)	vollständiger Rückbau





Bauwerksverzeichnis Deckblatt

Planfeststellungsunterlage

Anlage 7.1

Aufgestellt
Bayreuth, den 15.01.2016
TenneT TSO GmbH

i.V. i.A.
 
Brühöfner Feuerstein

geändert am:

08.02.2018

Bauwerksnummer	Blatt-Nr.	Abschnitt	Bauwerksart	a) bisheriger b) künftiger Eigentümer [E] oder Unterhaltungspflichtiger [U]	vorgesehene Regelung	Bemerkungen
1	2	3	4	5	6	7
100	39, 44 , 39a	Leitung Nr.: LH-13-142 Brekum - Niebüll Mast 105N, 97N	dauerhafte Verrohrung	a) Rohr: - Graben: Flst.eigentümer [E] / [U] b) Rohr: TenneT TSO GmbH [E] / [U] Graben: Flst.eigentümer [E] / [U]	dauerhafte Verrohrung des Grabens für Zuwegung Mast 105N (LH-13-142) und Mast 97N (LH-13-108) (Länge ca. 5.00m)	Flurstück 64
101	2, 3, 2a	Leitung Nr.: LH-13-321 Husum Nord - Niebüll Ost Mast 003 - Mast 005	Schutzgerüst	a) - b) TenneT TSO GmbH	Schutzgerüst für Seilzug über B 5 und Horstedtfeld	vollständiger Rückbau
102	2, 3	Leitung Nr.: LH-13-321 Husum Nord - Niebüll Ost Mast 003 - Mast 005	Schutzgerüst	a) - b) TenneT TSO GmbH	Schutzgerüst für Seilzug über Abfahrt B 5	vollständiger Rückbau
103	2, 3	Leitung Nr.: LH-13-321 Husum Nord - Niebüll Ost Mast 005 - Mast 006	Schutzgerüst	a) - b) TenneT TSO GmbH	Schutzgerüst für Seilzug über L 273	vollständiger Rückbau
104	3	Leitung Nr.: LH-13-321 Husum Nord - Niebüll Ost Mast 005 - Mast 006	Schutzgerüst	a) - b) TenneT TSO GmbH	Schutzgerüst für Seilzug Auf - und Abfahrt B 5	vollständiger Rückbau
105	25, 26, 25a	Leitung Nr.: LH-13-321 Husum Nord - Niebüll Ost Mast 063 - Mast 064	temporäre Verrohrung	a) Rohr: - Gewässer: SV Langenhorner Alter Koog [E] / [U] b) Rohr: TenneT TSO GmbH [E] / [U] Gewässer: SV Langenhorner Alter Koog [E] / [U]	temporäre Verrohrung des Gewässers für Schutzgerüst und Schutzgerüst Rückbau Mast 33-34 (LH-13-142) (DN 400, Länge ca. 12.00m)	vollständiger Rückbau
106	4, 5, 6	Leitung Nr.: LH-13-321 Husum Nord - Niebüll Ost Mast 009 - Mast 010	Schutzgerüst	a) - b) TenneT TSO GmbH	Schutzgerüst für Seilzug über Driftweg	vollständiger Rückbau
107	4, 5, 6	Leitung Nr.: LH-13-139 Husum - Breklum Mast 27 - Mast 28	Schutzgerüst	a) - b) TenneT TSO GmbH	Schutzgerüst für Seilzug für Rückbau über Drift 1	vollständiger Rückbau
108	4, 5, 6	Leitung Nr.: LH-13-139 Husum - Breklum Mast 27 - Mast 28	temporäre Verrohrung	a) Rohr: - Graben: Flst.eigentümer [E] / [U] b) Rohr: TenneT TSO GmbH [E] / [U] Graben: Flst.eigentümer [E] / [U]	temporäre Verrohrung des Grabens für Schutzgerüst Rückbau (Länge ca. 8.00m)	vollständiger Rückbau





Bauwerksverzeichnis Deckblatt

Planfeststellungsunterlage

Anlage 7.1

Aufgestellt
Bayreuth, den 15.01.2016
TenneT TSO GmbH

i.V. i.A.
 
Brühöfner Feuerstein

geändert am:

08.02.2018

Bauwerksnummer	Blatt-Nr.	Abschnitt	Bauwerksart	a) bisheriger b) künftiger Eigentümer [E] oder Unterhaltungspflichtiger [U]	vorgesehene Regelung	Bemerkungen
1	2	3	4	5	6	7
109	6	Leitung Nr.: LH-13-321 Husum Nord - Niebüll Ost Mast 013 - Mast 015	Schutzgerüst	a) - b) TenneT TSO GmbH	Schutzgerüst für Seilzug über Elemenning	vollständiger Rückbau
110	6	Leitung Nr.: LH-13-321 Husum Nord - Niebüll Ost Mast 013 - Mast 015	temporäre Verrohrung	a) Flurstücks Eigentümer b) TenneT TSO GmbH [E/U]	temporäre Verrohrung des Grabens für Schutzgerüst Rückbau (Länge ca. 12,00m)	vollständiger Rückbau
111	6, 7	Leitung Nr.: LH-13-139 Husum - Breklum Mast 31 - Mast 32	Schutzgerüst	a) - b) TenneT TSO GmbH	Schutzgerüst für Seilzug für Rückbau über Elemenning	vollständiger Rückbau
112	6 , 7	Leitung Nr.: LH-13-321 Husum Nord - Niebüll Ost Mast 015 - Mast 016	Schutzgerüst	a) - b) TenneT TSO GmbH	Schutzgerüst für Seilzug über Wischweg	vollständiger Rückbau
113	6 , 7	Leitung Nr.: LH-13-321 Husum Nord - Niebüll Ost Mast 015 - Mast 016	temporäre Verrohrung	a) Rohr: - Graben: Flst.eigentümer [E] / [U] b) Rohr: TenneT TSO GmbH [E] / [U] Graben: Flst.eigentümer [E] / [U]	temporäre Verrohrung des Grabens für Schutzgerüst (Länge ca. 6.50m)	vollständiger Rückbau
114	6, 7	Leitung Nr.: LH-13-139 Husum - Breklum Mast 32 - Mast 33	Schutzgerüst	a) - b) TenneT TSO GmbH	Schutzgerüst für Seilzug für Rückbau über Wischweg	vollständiger Rückbau
115	9, 9a	Leitung Nr.: LH-13-321 Husum Nord - Niebüll Ost Mast 021 - Mast 022	Schutzgerüst	a) - b) TenneT TSO GmbH	Schutzgerüst für Seilzug über Weg (Gemeindestr. Nördl. Lagedeich)	vollständiger Rückbau
116	9, 9a	Leitung Nr.: LH-13-139 Husum - Breklum Mast 38 - Mast 39	Schutzgerüst	a) - b) TenneT TSO GmbH	Schutzgerüst für Seilzug für Rückbau über Weg (Gemeindestr. Nördl. Lagedeich)	vollständiger Rückbau
117	10	Leitung Nr.: LH-13-321 Husum Nord - Niebüll Ost Mast 025 - Mast 026	Schutzgerüst	a) - b) TenneT TSO GmbH	Schutzgerüst für Seilzug über Breklumer Koog	vollständiger Rückbau
118	10	Leitung Nr.: LH-13-139 Husum - Breklum Mast 42 - Mast 43	Schutzgerüst	a) - b) TenneT TSO GmbH	Schutzgerüst für Seilzug für Rückbau über Breklumer Koog	vollständiger Rückbau



Bauwerksverzeichnis Deckblatt

Planfeststellungsunterlage

Anlage 7.1

Aufgestellt
Bayreuth, den 15.01.2016

TenneT TSO GmbH

i.V. i.A.

Brühöfner

Feuerstein

geändert am:

08.02.2018

Bauwerksnummer	Blatt-Nr.	Abschnitt	Bauwerksart	a) bisheriger b) künftiger Eigentümer [E] oder Unterhaltungspflichtiger [U]	vorgesehene Regelung	Bemerkungen
1	2	3	4	5	6	7
119	16, 17	Leitung Nr.: LH-13-321 Husum Nord - Niebüll Ost Mast 040 - Mast 041	Schutzgerüst	a) - b) TenneT TSO GmbH	Schutzgerüst für Seilzug über Heideweg 1	vollständiger Rückbau
120	16, 17	Leitung Nr.: LH-13-321 Husum Nord - Niebüll Ost Mast 040 - Mast 041	temporäre Verrohrung	a) Flurstücks Eigentümer b) TenneT TSO GmbH [E/U]	temporäre Verrohrung des Grabens für Schutzgerüst (Länge ca. 12.00m)	vollständiger Rückbau
121	16, 17	Leitung Nr.: LH-13-321 Husum Nord - Niebüll Ost Mast 040 - Mast 041	temporäre Verrohrung	a) Flurstücks Eigentümer b) TenneT TSO GmbH [E/U]	temporäre Verrohrung des Grabens für Schutzgerüst (Länge ca. 12.00m)	vollständiger Rückbau
122	16, 17	Leitung Nr.: LH-13-142 Brekum - Niebüll Mast 10 - Mast 11	Schutzgerüst	a) - b) TenneT TSO GmbH	Schutzgerüst für Seilzug für Rückbau über Heideweg 1	vollständiger Rückbau
123	16, 17	Leitung Nr.: LH-13-142 Brekum - Niebüll Mast 10 - Mast 11	temporäre Verrohrung	a) Rohr: - Graben: Flst.eigentümer [E] / [U] b) Rohr: TenneT TSO GmbH [E] / [U] Graben: Flst.eigentümer [E] / [U]	temporäre Verrohrung des Grabens für Schutzgerüst Rückbau (Länge ca. 11.00m)	vollständiger Rückbau
124	18	Leitung Nr.: LH-13-142 Brekum - Niebüll Mast 13 - Mast 14	temporäre Verrohrung	a) Flurstücks Eigentümer b) TenneT TSO GmbH [E/U]	temporäre Verrohrung des Grabens für Schutzgerüst Rückbau (Länge ca. 10.00m)	vollständiger Rückbau
125	19, 43	Leitung Nr.: LH-13-321 Husum Nord - Niebüll Ost Mast 046 - Mast 17N (LH-13-142)	temporäre Verrohrung	a) Rohr: - Graben: Flst.eigentümer [E] / [U] b) Rohr: TenneT TSO GmbH [E] / [U] Graben: Flst.eigentümer [E] / [U]	temporäre Verrohrung des Grabens für Schutzgerüst (Länge ca. 10.00m)	vollständiger Rückbau
126	19, 43	Leitung Nr.: LH-13-321 Husum Nord - Niebüll Ost Mast 046 - Mast 17N (LH-13-142)	temporäre Verrohrung	a) Rohr: - Graben: Flst.eigentümer [E] / [U] b) Rohr: TenneT TSO GmbH [E] / [U] Graben: Flst.eigentümer [E] / [U]	temporäre Verrohrung des Grabens für Schutzgerüst (Länge ca. 2.00m)	vollständiger Rückbau
127	45, 21a, 21b	Leitung Nr.: LH-13-321 Husum Nord - Niebüll Ost Mast 052 - Mast 053	Schutzgerüst	a) - b) TenneT TSO GmbH	Schutzgerüst für Seilzug über Langacker	vollständiger Rückbau



Bauwerksverzeichnis Deckblatt

Planfeststellungsunterlage

Anlage 7.1

Aufgestellt
Bayreuth, den 15.01.2016

TenneT TSO GmbH

i.V. i.A.

Bo. B. H.

[Signature]

Brühöfner

Feuerstein

geändert am:

08.02.2018

Bauwerksnummer	Blatt-Nr.	Abschnitt	Bauwerksart	a) bisheriger b) künftiger Eigentümer [E] oder Unterhaltungspflichtiger [U]	vorgesehene Regelung	Bemerkungen
1	2	3	4	5	6	7
128	45, 21a, 21b	Leitung Nr.: LH-13-142 Breklum - Niebüll Mast 21 - Mast 22	Schutzgerüst	a) - b) TenneT TSO GmbH	Schutzgerüst für Seilzug für Rückbau über Langacker	vollständiger Rückbau
129	22, 22a	Leitung Nr.: LH-13-321 Husum Nord - Niebüll Ost Mast 055 - Mast 056	Schutzgerüst	a) - b) TenneT TSO GmbH	Schutzgerüst für Seilzug über Intjär	vollständiger Rückbau
130	22a	Leitung Nr.: LH-13-142 Breklum - Niebüll Mast 24 - Mast 25	Schutzgerüst	a) - b) TenneT TSO GmbH	Schutzgerüst für Seilzug für Rückbau über Weg (Str. südl. Intjär)	vollständiger Rückbau
131	25, 26, 25a	Leitung Nr.: LH-13-321 Husum Nord - Niebüll Ost Mast 063 - Mast 064	Schutzgerüst	a) - b) TenneT TSO GmbH	Schutzgerüst für Seilzug über Möhlenmaad	vollständiger Rückbau
132	25, 26, 25a	Leitung Nr.: LH-13-142 Breklum - Niebüll Mast 33 - Mast 34	Schutzgerüst	a) - b) TenneT TSO GmbH	Schutzgerüst für Seilzug für Rückbau über Möhlenmaad	vollständiger Rückbau
133	29, 30	Leitung Nr.: LH-13-321 Husum Nord - Niebüll Ost Mast 072 - Mast 073 und Leitung Nr.: LH-13-142 Breklum - Niebüll Mast 42 - Mast 43	temporäre Verrohrung	a) Rohr: - Graben: Flst.eigentümer [E] / [U] b) Rohr: TenneT TSO GmbH [E] / [U] Graben: Flst.eigentümer [E] / [U]	temporäre Verrohrung des Grabens für Schutzgerüst und Schutzgerüst Rückbau (Länge ca. 2x 12.50m)	vollständiger Rückbau
134	31, 32, 32a	Leitung Nr.: LH-13-321 Husum Nord - Niebüll Ost Mast 080 - Mast 081	Schutzgerüst	a) - b) TenneT TSO GmbH	Schutzgerüst für Seilzug über Hardenweg	vollständiger Rückbau
135	31, 32, 32a	Leitung Nr.: LH-13-142 Breklum - Niebüll Mast 51 - Mast 52	Schutzgerüst	a) - b) TenneT TSO GmbH	Schutzgerüst für Seilzug für Rückbau über Hardenweg	vollständiger Rückbau
136	36, 37a	Leitung Nr.: LH-13-321 Husum Nord - Niebüll Ost Mast 093 - Mast 094	temporäre Verrohrung	a) Rohr: - Graben: Flst.eigentümer [E] / [U] b) Rohr: TenneT TSO GmbH [E] / [U] Graben: Flst.eigentümer [E] / [U]	temporäre Verrohrung des Grabens für Schutzgerüst (Länge ca. 22.00m)	vollständiger Rückbau



Bauwerksverzeichnis

Deckblatt

Planfeststellungsunterlage

Anlage 7.1

Aufgestellt Bayreuth, den 15.01.2016 TenneT TSO GmbH	
i.V. Brühöfner	i.A. Feuerstein
geändert am:	08.02.2018

Bauwerksnummer	Blatt-Nr.	Abschnitt	Bauwerksart	a) bisheriger b) künftiger Eigentümer [E] oder Unterhaltungspflichtiger [U]	vorgesehene Regelung	Bemerkungen
1	2	3	4	5	6	7
137	35, 36, 37a	Leitung Nr.: LH-13-321 Husum Nord - Niebüll Ost Mast 093 - Mast 094	temporäre Verrohrung	a) Rohr: - Graben: Flst.eigentümer [E] / [U] b) Rohr: TenneT TSO GmbH [E] / [U] Graben: Flst.eigentümer [E] / [U]	temporäre Verrohrung des Grabens für Schutzgerüst (Länge ca. 21.00m)	vollständiger Rückbau
138	36, 37	Leitung Nr.: LH-13-321 Husum Nord - Niebüll Ost Mast 093 - Mast 094	temporäre Verrohrung	a) Flurstücks Eigentümer b) TenneT TSO GmbH [E/U]	temporäre Verrohrung des Grabens für Schutzgerüst (Länge ca. 19.00m)	vollständiger Rückbau
139	38, 37c	Leitung Nr.: LH-13-321 Husum Nord - Niebüll Ost Mast 099 - Mast 100	Schutzgerüst	a) - b) TenneT TSO GmbH	Schutzgerüst für Seilzug über Fooderwäi	vollständiger Rückbau
140	38	Leitung Nr.: LH-13-321 Husum Nord - Niebüll Ost Mast 099 - Mast 100	temporäre Verrohrung	a) Flurstücks Eigentümer b) TenneT TSO GmbH [E/U]	temporäre Verrohrung des Grabens für Schutzgerüst (Länge ca. 12.50m)	vollständiger Rückbau
141	38, 37c	Leitung Nr.: LH-13-142 Brekum - Niebüll Mast 70 - Mast 71	Schutzgerüst	a) - b) TenneT TSO GmbH	Schutzgerüst für Seilzug für Rückbau über Fooderwäi	vollständiger Rückbau
142	38, 39, 39a	Leitung Nr.: LH-13-321 Husum Nord - Niebüll Ost Mast 103 - Mast 104N Leitung Nr.: LH-13-142	Schutzgerüst	a) - b) TenneT TSO GmbH	Schutzgerüst für Seilzug über Wegacker	vollständiger Rückbau
143					Leernummer	
144	22, 45, 21a, 21b, 22a	Leitungs Nr.: LH-13-142 Brekum - Niebüll Mast 21 - Mast 23	Provisorium	a) - b) TenneT TSO GmbH	Provisorium während der Baumaßnahme im Bereich Mast 21 bis Mast 23 für die 110-kV-Leitung LH-13-142 Brekum - Niebüll	vollständiger Rückbau
145	29, 30	Leitungs Nr.: LH-13-142 Brekum - Niebüll Mast 42 - Mast 43	Provisorium	a) - b) TenneT TSO GmbH	Provisorium während der Baumaßnahme im Bereich Mast 42 bis Mast 43 für die 110-kV-Leitung LH-13-142 Brekum - Niebüll	vollständiger Rückbau
146	4	Leitung Nr.: LH-13-139 Provisorium	temporäre Verrohrung	a) Flurstücks Eigentümer b) TenneT TSO GmbH [E/U]	temporäre Verrohrung des Grabens für Freileitungsprovisorium 2.08 (Länge ca. 57.00m)	vollständiger Rückbau
147	4	Leitung Nr.: LH-13-139 Provisorium	temporäre Verrohrung	a) Flurstücks Eigentümer b) TenneT TSO GmbH [E/U]	temporäre Verrohrung des Grabens für Freileitungsprovisorium 2.09 (Länge ca. 22.60m)	vollständiger Rückbau





Bauwerksverzeichnis Deckblatt

Planfeststellungsunterlage

Anlage 7.1

Aufgestellt
Bayreuth, den 15.01.2016
TenneT TSO GmbH

i.V. i.A.
 
Brühöfner Feuerstein

geändert am:

08.02.2018

Bauwerksnummer	Blatt-Nr.	Abschnitt	Bauwerksart	a) bisheriger b) künftiger Eigentümer [E] oder Unterhaltungspflichtiger [U]	vorgesehene Regelung	Bemerkungen
1	2	3	4	5	6	7
148	4,5	Leitung Nr.: LH-13-139 Provisorium	temporäre Verrohrung	a) Flurstücks Eigentümer b) TenneT TSO GmbH [E/U]	temporäre Verrohrung des Grabens für Freileitungsprovisorium 2.11 (Länge ca. 30.00m)	vollständiger Rückbau
149	9	Leitung Nr.: LH-13-139 Provisorium	temporäre Verrohrung	a) Flst.eigentümer [E] / [U] b) TenneT TSO GmbH [E] / [U]	temporäre Verrohrung des Grabens für Freileitungsprovisorium 3.01 (Länge ca. 43.00m)	vollständiger Rückbau
150	10, 11	Leitung Nr.: LH-13-139 Provisorium	temporäre Verrohrung	a) Rohr: - Graben: Flst.eigentümer [E] / [U] b) Rohr: TenneT TSO GmbH [E] / [U] Graben: Flst.eigentümer [E] / [U]	temporäre Verrohrung des Grabens für Freileitungsprovisorium 3.07 (Länge ca. 41.00m)	vollständiger Rückbau
151	24	Leitung Nr.: LH-13-142 Provisorium	temporäre Verrohrung	a) Rohr: - Graben: Flst.eigentümer [E] / [U] b) Rohr: TenneT TSO GmbH [E] / [U] Graben: Flst.eigentümer [E] / [U]	temporäre Verrohrung des Grabens für Freileitungsprovisorium 7.01 (Länge ca. 25.00m)	vollständiger Rückbau
152	24	Leitung Nr.: LH-13-142 Provisorium	temporäre Verrohrung	a) Rohr: - Graben: Flst.eigentümer [E] / [U] b) Rohr: TenneT TSO GmbH [E] / [U] Graben: Flst.eigentümer [E] / [U]	temporäre Verrohrung des Grabens für Freileitungsprovisorium 7.02 (Länge ca. 11.00m)	vollständiger Rückbau
153	24, 25a	Leitung Nr.: LH-13-142 Provisorium	temporäre Verrohrung	a) Rohr: - Graben: Flst.eigentümer [E] / [U] b) Rohr: TenneT TSO GmbH [E] / [U] Graben: Flst.eigentümer [E] / [U]	temporäre Verrohrung des Grabens für Freileitungsprovisorium 7.03 (Länge ca. 21.50m)	vollständiger Rückbau
154	24, 25, 25a	Leitung Nr.: LH-13-142 Provisorium	temporäre Verrohrung	a) Rohr: - Graben: Flst.eigentümer [E] / [U] b) Rohr: TenneT TSO GmbH [E] / [U] Graben: Flst.eigentümer [E] / [U]	temporäre Verrohrung des Grabens für Freileitungsprovisorium 7.05 (Länge ca. 22.50m)	vollständiger Rückbau
155	24, 25, 25a	Leitung Nr.: LH-13-142 Provisorium	temporäre Verrohrung	a) Rohr: - Graben: Flst.eigentümer [E] / [U] b) Rohr: TenneT TSO GmbH [E] / [U] Graben: Flst.eigentümer [E] / [U]	temporäre Verrohrung des Grabens für Freileitungsprovisorium 7.06 (Länge ca. 51.00m)	vollständiger Rückbau



Bauwerksverzeichnis Deckblatt

Planfeststellungsunterlage

Anlage 7.1

Aufgestellt Bayreuth, den TenneT TSO GmbH	15.01.2016
i.V. Brühöfner	i.A. Feuerstein
geändert am:	08.02.2018

Bauwerksnummer	Blatt-Nr.	Abschnitt	Bauwerksart	a) bisheriger b) künftiger Eigentümer [E] oder Unterhaltungspflichtiger [U]	vorgesehene Regelung	Bemerkungen
1	2	3	4	5	6	7
156	31, 32, 32a	Leitung Nr.: LH-13-142 Provisorium	temporäre Verrohrung	a) Rohr: - Graben: Flst.eigentümer [E] / [U] b) Rohr: TenneT TSO GmbH [E] / [U] Graben: Flst.eigentümer [E] / [U]	temporäre Verrohrung des Grabens für Freileitungsprovisorium 9.01 (Länge ca. 64.00m)	vollständiger Rückbau
157	31, 32 , 32a	Leitung Nr.: LH-13-142 Provisorium	temporäre Verrohrung	a) Rohr: - Graben: Flst.eigentümer [E] / [U] b) Rohr: TenneT TSO GmbH [E] / [U] Graben: Flst.eigentümer [E] / [U]	temporäre Verrohrung des Grabens für Freileitungsprovisorium 9.02 (Länge ca. 64.00m)	vollständiger Rückbau
158	32a	Leitung Nr.: LH-13-142 Provisorium	temporäre Verrohrung	a) Rohr: - Graben: Flst.eigentümer [E] / [U] b) Rohr: TenneT TSO GmbH [E] / [U] Graben: Flst.eigentümer [E] / [U]	temporäre Verrohrung des Grabens für Freileitungsprovisorium 9.06 (Länge ca. 72.50m)	vollständiger Rückbau
159	34, 33a	Leitung Nr.: LH-13-142 Provisorium	temporäre Verrohrung	a) Rohr: - Graben: Flst.eigentümer [E] / [U] b) Rohr: TenneT TSO GmbH [E] / [U] Graben: Flst.eigentümer [E] / [U]	temporäre Verrohrung des Grabens für Freileitungsprovisorium 9.11 (Länge ca. 38.00m)	vollständiger Rückbau
160	34	Leitung Nr.: LH-13-142 Provisorium	temporäre Verrohrung	a) Rohr: - Graben: Flst.eigentümer [E] / [U] b) Rohr: TenneT TSO GmbH [E] / [U] Graben: Flst.eigentümer [E] / [U]	temporäre Verrohrung des Grabens für Freileitungsprovisorium 9.13 (Länge ca. 46.50m)	vollständiger Rückbau
161	34	Leitung Nr.: LH-13-142 Provisorium	temporäre Verrohrung	a) Rohr: - Graben: Flst.eigentümer [E] / [U] b) Rohr: TenneT TSO GmbH [E] / [U] Graben: Flst.eigentümer [E] / [U]	temporäre Verrohrung des Grabens für Freileitungsprovisorium 9.15 (Länge ca. 48.00m)	vollständiger Rückbau
162	34	Leitung Nr.: LH-13-142 Provisorium	temporäre Verrohrung	a) Rohr: - Graben: Flst.eigentümer [E] / [U] b) Rohr: TenneT TSO GmbH [E] / [U] Graben: Flst.eigentümer [E] / [U]	temporäre Verrohrung des Grabens für Freileitungsprovisorium 9.16 (Länge ca. 48.00m)	vollständiger Rückbau




Bauwerksverzeichnis Deckblatt

Planfeststellungsunterlage

Anlage 7.1

Aufgestellt
Bayreuth, den 15.01.2016
TenneT TSO GmbH

i.V. i.A.
 
Brühöfner Feuerstein

geändert am:

08.02.2018

Bauwerksnummer	Blatt-Nr.	Abschnitt	Bauwerksart	a) bisheriger b) künftiger Eigentümer [E] oder Unterhaltungspflichtiger [U]	vorgesehene Regelung	Bemerkungen
1	2	3	4	5	6	7
163	34, 34a	Leitung Nr.: LH-13-142 Provisorium	temporäre Verrohrung	a) Rohr: - Gewässer: SV Schnatebüller Koog [E] / [U] b) Rohr: TenneT TSO GmbH [E] / [U] Gewässer: SV Schnatebüller Koog [E] / [U]	temporäre Verrohrung des Gewässers für Freileitungsprovisorium 9.22 (DN 500, Länge ca. 41.00m)	vollständiger Rückbau
164	34, 34a	Leitung Nr.: LH-13-142 Provisorium	temporäre Verrohrung	a) Rohr: - Graben: Flst.eigentümer [E] / [U] b) Rohr: TenneT TSO GmbH [E] / [U] Graben: Flst.eigentümer [E] / [U]	temporäre Verrohrung des Grabens für Freileitungsprovisorium 9.23 (Länge ca. 53.50m)	vollständiger Rückbau
165	34, 35, 34a	Leitung Nr.: LH-13-142 Provisorium	temporäre Verrohrung	a) Rohr: - Graben: Flst.eigentümer [E] / [U] b) Rohr: TenneT TSO GmbH [E] / [U] Graben: Flst.eigentümer [E] / [U]	temporäre Verrohrung des Grabens für Freileitungsprovisorium 9.24 (Länge ca. 2x 42.00m)	vollständiger Rückbau
166	24	Leitung Nr.: LH-13-321 Husum Nord - Niebüll Ost Mast 059 - Mast 060	dauerhafte Verrohrung	a) Rohr: - Graben: Flst.eigentümer [E] / [U] b) Rohr: TenneT TSO GmbH [E] / [U] Graben: Flst.eigentümer [E] / [U]	dauerhafte Verrohrung des Grabens (Länge ca. 2.00m) für Zuwegung Mast 059 (LH-13-321) und für Zuwegung zur Arbeitsfläche Rückbau Mast 29 (LH-13-142)	Flurstück 40
167	24	Leitung Nr.: LH-13-321 Husum Nord - Niebüll Ost Mast 059 - Mast 060	dauerhafte Verrohrung	a) Rohr: - Graben: Flst.eigentümer [E] / [U] b) Rohr: TenneT TSO GmbH [E] / [U] Graben: Flst.eigentümer [E] / [U]	dauerhafte Verrohrung des Grabens (Länge ca. 2.50m) für Zuwegung Mast 059 (LH-13-321)	Flurstück 41, 42
168	24	Leitung Nr.: LH-13-321 Husum Nord - Niebüll Ost Mast 059 - Mast 060	dauerhafte Verrohrung	a) Rohr: - Graben: Flst.eigentümer [E] / [U] b) Rohr: TenneT TSO GmbH [E] / [U] Graben: Flst.eigentümer [E] / [U]	dauerhafte Verrohrung des Grabens (Länge ca. 2.50m) für Zuwegung Mast 059 (LH-13-321)	Flurstück 42, 43
169	4	Leitung Nr.: LH-13-139 Husum - Breklum Mast 26	neue Zufahrt	a) Flst.eigentümer - b) Flst.eigentümer [E] / TenneT TSO GmbH [E] / [U]	Neubau temporäre Zufahrt von Westermaas für Zuwegung zur Arbeitsfläche Rückbau Mast 26	Zufahrtsnummer: Z4032 Flurstück 26 Rückbau nach Herstellung



Bauwerksverzeichnis Deckblatt

Planfeststellungsunterlage

Anlage 7.1

Aufgestellt
Bayreuth, den 15.01.2016
TenneT TSO GmbH

i.V. i.A.

Brühöfner

Feuerstein

geändert am:

08.02.2018

Bauwerksnummer	Blatt-Nr.	Abschnitt	Bauwerksart	a) bisheriger b) künftiger Eigentümer [E] oder Unterhaltungspflichtiger [U]	vorgesehene Regelung	Bemerkungen
1	2	3	4	5	6	7
170	11	Leitung Nr.: LH-13-139 Husum - Breklum Provisorium	neue Zufahrt	a) Flst.eigentümer - b) Flst.eigentümer [E]/ TenneT TSO GmbH [E] / [U]	Neubau temporäre Zufahrt für Zuwegung zum Provisorium der Leitung LH-13-139 (Weg bei Almdorf)	Zufahrtsnummer: Z4081 Flurstück 307 Rückbau nach Herstellung
171	12	Leitung Nr.: LH-13-139 Husum - Breklum Provisorium	neue Zufahrt	a) Flst.eigentümer - b) Flst.eigentümer [E]/ TenneT TSO GmbH [E] / [U]	Neubau temporäre Zufahrt von Knüppelhuusweg für Zuwegung zum Provisorium der Leitung LH-13-139	Zufahrtsnummer: Z4086 Flurstück 77 Rückbau nach Herstellung
172	42	Leitung Nr.: LH-13-142 Breklum - Niebüll Mast 3	neue Zufahrt	a) Flst.eigentümer - b) Flst.eigentümer [E]/ TenneT TSO GmbH [E] / [U]	Neubau temporäre Zufahrt von Maadeweg für Zuwegung zum Provisorium- (LH-13-142) und Arbeitsfläche Mast 3 (LH-13-142)	Zufahrtsnummer: Z4116 Flurstück 31 Rückbau nach Herstellung
173	42	Leitung Nr.: LH-13-142 Breklum - Niebüll Mast 3 - Mast 4N	neue Zufahrt	a) Flst.eigentümer - b) Flst.eigentümer [E]/ TenneT TSO GmbH [E] / [U]	Neubau temporäre Zufahrt von Maadeweg für Zuwegung Schutzgerüst (Länge ca. 7.00m) und für Zuwegung Mast 4 (LH-13-173)	Zufahrtsnummer: Z4118 Flurstück 28 Rückbau nach Herstellung
174	4	Leitung Nr.: LH-13-321 Husum Nord - Niebüll Ost Mast 007 - Mast 008	neue Zufahrt	a) Flst.eigentümer - b) Flst.eigentümer [E]/ TenneT TSO GmbH [E] / [U]	Neubau temporäre Zufahrt von Westermaas für Zuwegung Ankerfläche Provisorium und für Zuwegung zur Arbeitsfläche Rückbau Mast 25 (LH-13-139) und Schutzgerüst für Seilzug Rückbau	Zufahrtsnummer: Z4367 Flurstück 86/3 Rückbau nach Herstellung
175	4, 5, 6	Leitung Nr.: LH-13-139 Husum - Breklum Mast 27 - Mast 28	neue Zufahrt	a) Flst.eigentümer - b) Flst.eigentümer [E]/ TenneT TSO GmbH [E] / [U]	Neubau temporäre Zufahrt von Drift für Schutzgerüst Rückbau(Länge ca. 8.00m)	Zufahrtsnummer: Z4387 Flurstück: 53 Rückbau nach Herstellung
176	6 , 7	Leitung Nr.: LH-13-321 Husum Nord - Niebüll Ost Mast 015 - Mast 016	neue Zufahrt	a) Flst.eigentümer - b) Flst.eigentümer [E]/ TenneT TSO GmbH [E] / [U]	Neubau temporäre Zufahrt von Wischweg für Schutzgerüst (Länge ca. 6.50m)	Zufahrtsnummer: Z4391 Flurstück 41/3 Rückbau nach Herstellung
177	4	Leitung Nr.: LH-13-321 Husum Nord - Niebüll Ost Mast 008	neue Zufahrt	a) Flst.eigentümer - b) Flst.eigentümer [E]/ TenneT TSO GmbH [E] / [U]	Neubau temporäre Zufahrt von Westermaas für Bauausführung Mast 008-	Zufahrtsnummer: Z4027 Flurstück 87/3 Rückbau nach Herstellung





Bauwerksverzeichnis Deckblatt

Planfeststellungsunterlage

Anlage 7.1

Aufgestellt
Bayreuth, den 15.01.2016
TenneT TSO GmbH

i.V. i.A.
 
Brühöfner Feuerstein

geändert am:

08.02.2018

Bauwerksnummer	Blatt-Nr.	Abschnitt	Bauwerksart	a) bisheriger b) künftiger Eigentümer [E] oder Unterhaltungspflichtiger [U]	vorgesehene Regelung	Bemerkungen
1	2	3	4	5	6	7
178	15, 16	Leitung Nr.: LH-13-321 Husum Nord - Niebüll Ost Mast 037	neue Zufahrt	a) Flst.eigentümer - b) Flst.eigentümer TenneT TSO GmbH [E] / [U]	Neubau dauerhafte Zufahrt von Bunkerweg für Mastzuwegung Mast 037, Rückbau Mast 007 (LH-13-142), Rückbau Seilzugfläche Mast 007(LH-13-142)	Zufahrtsnummer: Z4134 Flurstück 106
179					Leernummer	
180	31	Leitungs Nr.: LH 13-142 Brekum - Niebüll Mast 50	Kabelbrücke	a) - b) TenneT TSO GmbH	Kabelbrücke für Querung des Kabelprovisoriums 9.K1 mit Bahnlinie Elmshorn - Westerland, Zuwegung und Sielgewässer	vollständiger Rückbau
181	13, 41	Leitungs Nr.: LH 13-139 Husum - Breklum Mast 47-48	Kabelbrücke	a) - b) TenneT TSO GmbH	Kabelbrücke für Querung des Kabelprovisoriums 3.K3 über die B 5 (Planung) während der Baumaßnahme im Bereich von Mast 48 für die 110-kV Leitung LH 13-139 Husum - Breklum	vollständiger Rückbau
182	45, 21a, 21b	Leitungs Nr.: LH 13-142 Brekum - Niebüll Mast 21 - 22	Kabelbrücke	a) - b) TenneT TSO GmbH	Kabelbrücke für Querung des Kabelprovisoriums 6.K1 über die Straße Langacker während der Baumaßnahme im Bereich von Mast 22 für die 110-kV-Leitung LH-13-142 Breklum - Niebüll	vollständiger Rückbau
183	29, 30	Leitungs Nr.: LH 13-142 Brekum - Niebüll Mast 42 - 43	Kabelbrücke	a) - b) TenneT TSO GmbH	Kabelbrücke für Querung des Kabelprovisoriums 8.K1 mit Sielverband und B 5 während der Baumaßnahme im Bereich von Mast 42 für die 110-kV-Leitung LH-13-142 Breklum - Niebüll	vollständiger Rückbau
184	11	Leitung Nr.: LH 13-321 Husum Nord - Niebüll Ost Mast 027	Zufahrt mit Ausbauerfordernis	a) Flst.eigentümer [E] / [U] b) Flst.eigentümer [E] / [U] / TenneT TSO GmbH [E] / [U]	Ausbau bestehender, dauerhafter Zufahrt von Hauptstraat (K32) für Mastzuwegung Mast 027	Zufahrtsnummer: Z4080 Flurstück 1, 138
185	20, 21	Leitung Nr.: LH 13-321 Husum Nord - Niebüll Ost Mast 050	Zufahrt mit Ausbauerfordernis	a) Flst.eigentümer [E] / [U] b) Flst.eigentümer [E] / [U] / TenneT TSO GmbH [E] / [U]	Ausbau bestehender, dauerhafter Zufahrt von Dörpumer Straße (L4) für Mastzuwegung Mast 050	Zufahrtsnummer: Z4189 Flurstück 78, 82
186	29, 30	Leitung Nr.: LH-13-321 Husum Nord - Niebüll Ost Mast 072	Zufahrt mit Ausbauerfordernis	a) Flst.eigentümer [E] / [U] b) Flst.eigentümer [E] / [U] / TenneT TSO GmbH [E] / [U]	Ausbau bestehender, dauerhafter Zufahrt von An der B5 (B5) für Mastzuwegung Mast 072	Zufahrtsnummer: Z4258 Flurstück 14, 130
187	34	Leitung Nr.: LH 13-321 Husum Nord - Niebüll Ost Mast 084	Zufahrt mit Ausbauerfordernis	a) Flst.eigentümer [E] / [U] b) Flst.eigentümer [E] / [U] / TenneT TSO GmbH [E] / [U]	Ausbau bestehender, dauerhafter Zufahrt von Dorfstraße (K88) für Mastzuwegung Mast 084, Rückbau Mast 055 (LH 13-142)	Zufahrtsnummer: Z4312 Flurstück 16/2, 67, 91
188	35	Leitung Nr.: LH 13-321 Husum Nord - Niebüll Ost Mast 088 - Mast 089	Zufahrt mit Ausbauerfordernis	a) Flst.eigentümer [E] / [U] b) Flst.eigentümer [E] / [U] / TenneT TSO GmbH [E] / [U]	Ausbau bestehender, dauerhafter Zufahrt von Broweg (B5) für Mastzuwegung Mast 088 und Schutzgerüst, Rückbau Mast 59 (LH 13-142), Rückbau Seilzugfläche	Zufahrtsnummer: Z4328 Flurstück 20, 34/2, 34/3, 47, 82, 86
189	18, 19	Leitung Nr.: LH 13-321 Husum Nord - Niebüll Ost Mast 043-044	Neubau Umlegung Rohrleitung	a) - b) Flst.eigentümer [E] / [U]	Neubau Umlegung Rohrleitung, WBV Kleine Au (Länge ca. 206,00m)	





Bauwerksverzeichnis Deckblatt

Planfeststellungsunterlage

Anlage 7.1

Aufgestellt
Bayreuth, den 15.01.2016
TenneT TSO GmbH

i.V. i.A.
 
Brühöfner Feuerstein

geändert am:

08.02.2018

Bauwerksnummer	Blatt-Nr.	Abschnitt	Bauwerksart	a) bisheriger b) künftiger Eigentümer [E] oder Unterhaltungspflichtiger [U]	vorgesehene Regelung	Bemerkungen
1	2	3	4	5	6	7
190	18,19	Leitung Nr.: LH-13-321 Husum Nord – Niebüll Ost Mast 043-044	Entwidmung und Stilllegung Rohrleitung	a) Flst.eigentümer [E] / [U] b) –	Entwidmung und Stilllegung Rohrleitung, WBV Kleine Au (Länge ca. 193.50m)	
191	44	Leitung Nr.: LH-13-321 Husum Nord - Niebüll Ost UW Niebüll Ost	temporäre Aufweitung B 5/ Hörnkweg	a) - b) TenneT TSO GmbH [E] / [U]	Neubau einer temporären Aufweitung der Kreuzung B5 / Hörnkweg für den Baustellenverkehr und Anpassung des bestehenden Straßenseitengrabens (ca. 40m). Die Aufweitung wird nach Abschluss der Baumaßnahmen vollständig zurückgebaut. Für die bauliche Herstellung der Aufweitung und des Grabens wird eine bauzeitliche Inanspruchnahme des vorhandenen Beipasses notwendig. Der Beipass wird nicht als Verkehrsfläche bzw. zum Abbiegen auf die B5 verwendet.	Flurstück 196, 88, 200, 61 vollständiger Rückbau
192	39, 44, 39a	Leitung Nr.: LH-13-321 Husum Nord - Niebüll Ost UW Niebüll Ost	Umspannwerk UW Niebüll Ost	a) - b) TenneT TSO GmbH [E/U]	Neubau Umspannwerk Niebüll Ost (Anlage 10.2 BImSchG Unterlagen Umspannwerk Niebüll Ost). Weiterführende Aussagen zur Umsetzung sind der Anlage 10.1 Zuwegung Umspannwerk Niebüll Ost und Anlage 11.3 Wasserrechtliche Unterlage Umspannwerk zu entnehmen.	Flurstück 62, 63, 64
193	44	Leitung Nr.: LH-13-321 Husum Nord - Niebüll Ost UW Niebüll Ost	Ausbau Zufahrt 2	a) Rohr und Zufahrt: Flst.- eigentümer [E] / [U] Graben: Gemeinde [E]/[U] b) Rohr und Zufahrt: TenneT TSO GmbH [E/U] Graben: Gemeinde [E]/[U]	Ausbau einer dauerhaften Zufahrt (ca. 36.5m) vom Hörnkweg zum UW Niebüll Ost gemäß Plan bei Achse A Bau-km 0+380 (Anlage 10.1 Zuwegung Umspannwerk). Die vom Ausbau betroffene, bestehende Feldzufahrt wird vollständig zurück gebaut. Die Unterhaltspflicht des angepassten Straßenseitengrabens obliegt der Gemeinde, die des Durchlasses der Anlagenzufahrt der TenneT TSO GmbH.	Zufahrtennummer Z4475 Flurstück 61
194	44	Leitung Nr.: LH-13-321 Husum Nord - Niebüll Ost UW Niebüll Ost	Ausbau Zufahrt 1	a) Rohr und Zufahrt: Flst.- eigentümer [E] / [U] Graben: Gemeinde [E]/[U] b) Rohr und Zufahrt: TenneT TSO GmbH [E/U] Graben: Gemeinde [E]/[U]	Ausbau einer dauerhaften Zufahrt (ca. 36m) vom Hörnkweg zum UW Niebüll Ost gemäß Plan bei Achse A Bau-km 0+173 (Anlage 10.1 Zuwegung Umspannwerk). Die vom Ausbau betroffene, bestehende Feldzufahrt und Verrohrung wird vollständig zurück gebaut. Die Unterhaltspflicht des angepassten Straßenseitengrabens (ca. 80m) obliegt der Gemeinde, die des Durchlasses der Anlagenzufahrt der TenneT TSO GmbH.	Zufahrtennummer Z4504 Flurstück 61
195	3, 4, 2b	Leitung Nr.: LH-13-321 Husum Nord - Niebüll Ost Mast 007	neue Zufahrt	a) - b) TenneT TSO GmbH [E/U]	Neubau dauerhafte Zufahrt von Weg westl. B5 für Zuwegung und Seilzug Mast 007	Zufahrtennummer Z4436 Flurstück 217
196	2b	Leitung Nr.: LH-13-321 Husum Nord - Niebüll Ost Mast 003	neue Zufahrt	a) - b) TenneT TSO GmbH [E/U]	Neubau temporäre Zufahrt von L 273 Hauptstraße für Bauausführung Mast 003	Zufahrtennummer Z4443 Flurstück 265 Rückbau nach Herstellung





Bauwerksverzeichnis Deckblatt

Planfeststellungsunterlage

Anlage 7.1

Aufgestellt
Bayreuth, den 15.01.2016
TenneT TSO GmbH

i.V. i.A.
 
Brühöfner Feuerstein

geändert am:

08.02.2018

Bauwerksnummer	Blatt-Nr.	Abschnitt	Bauwerksart	a) bisheriger b) künftiger Eigentümer [E] oder Unterhaltungspflichtiger [U]	vorgesehene Regelung	Bemerkungen
1	2	3	4	5	6	7
197	4	Leitung Nr.: LH-13-321 Husum Nord - Niebüll Ost Mast 010 - Mast 011	neue Zufahrt	a) - b) TenneT TSO GmbH [E/U]	Neubau temporäre Zufahrt von Driftweg für Bauausführung Mast 010 und 011	Zufahrtennummer Z4444 Flurstück 134/5 Rückbau nach Herstellung
198	24, 25a	Leitung Nr.: LH-13-321 Husum Nord - Niebüll Ost Mast 062	neue Zufahrt	a) - b) TenneT TSO GmbH [E/U]	Neubau temporäre Zufahrt von Oster Borgweg für Bauausführung Mast 062	Zufahrtennummer Z4477 Flurstück 1 Rückbau nach Herstellung
199	28	Leitung Nr.: LH-13-321 Husum Nord - Niebüll Ost Mast 069	neue Zufahrt	a) - b) TenneT TSO GmbH [E/U]	Neubau dauerhafte Zufahrt von Sikkeweg für Zuwegung Mast 069 und Bauausführung Mast 069	Zufahrtennummer Z4481 Flurstück 19/1
200	32, 33, 32a	Leitung Nr.: LH-13-321 Husum Nord - Niebüll Ost Mast 082 - 083	neue Zufahrt	a) - b) TenneT TSO GmbH [E/U]	Neubau temporäre Zufahrt von Bahnweg 1, für Zuwegung Schutzgerüst	Zufahrtennummer Z4484 Flurstück 18 Rückbau nach Herstellung
201	34, 35	Leitung Nr.: LH-13-321 Husum Nord - Niebüll Ost Mast 087	neue Zufahrt	a) - b) TenneT TSO GmbH [E/U]	Neubau temporäre Zufahrt von Hunnebüller Weg für Bauausführung Mast 087	Zufahrtennummer Z4488 Flurstück 63, 66 Rückbau nach Herstellung
202	37	Leitung Nr.: LH-13-321 Husum Nord - Niebüll Ost Mast 095	neue Zufahrt	a) - b) TenneT TSO GmbH [E/U]	Neubau temporäre Zufahrt von Naie Wai, K115 für Bauausführung Mast 095	Zufahrtennummer Z4491 Flurstück 1/1, 103/5 Rückbau nach Herstellung
203	36, 37a	Leitung Nr.: LH-13-321 Husum Nord - Niebüll Ost Mast 093	neue Zufahrt	a) - b) TenneT TSO GmbH [E/U]	Neubau temporäre Zufahrt von Stadionstr. für Bauausführung Mast 093	Zufahrtennummer Z4495 Flurstück 104/2 Rückbau nach Herstellung
204	3	Leitung Nr.: LH-13-321 Husum Nord - Niebüll Ost Mast 005 - Mast 006	neue Zufahrt	a) - b) TenneT TSO GmbH [E/U]	Neubau temporäre Zufahrt von Weg westl. B5 für Zuwegung Schutzgerüst	Zufahrtennummer Z4513 Flurstück 174 Rückbau nach Herstellung




Bauwerksverzeichnis Deckblatt

Planfeststellungsunterlage

Anlage 7.1

Aufgestellt
Bayreuth, den 15.01.2016
TenneT TSO GmbH

i.V. i.A.
 
Brühöfner Feuerstein

geändert am:

08.02.2018

Bauwerksnummer	Blatt-Nr.	Abschnitt	Bauwerksart	a) bisheriger b) künftiger Eigentümer [E] oder Unterhaltungspflichtiger [U]	vorgesehene Regelung	Bemerkungen
1	2	3	4	5	6	7
205	3	Leitung Nr.: LH-13-139 Husum - Breklum Mast 22 - Mast 23	neue Zufahrt	a) - b) TenneT TSO GmbH [E/U]	Neubau temporäre Zufahrt von Weg westl. B5 für Zuwegung Schutzgerüst Rückbau	Zufahrtennummer Z4514 Flurstück 174 Rückbau nach Herstellung
206	3, 2b	Leitung Nr.: LH-13-321 Husum Nord - Niebüll Ost Mast 006	neue Zufahrt	a) - b) TenneT TSO GmbH [E/U]	Neubau temporäre Zufahrt von Weg westl. B5 für Bauausführung Mast 006	Zufahrtennummer Z4516 Flurstück 238 Rückbau nach Herstellung
207	3, 4, 2b	Leitung Nr.: LH-13-321 Husum Nord - Niebüll Ost Mast 007 - Mast 008	neue Zufahrt	a) - b) TenneT TSO GmbH [E/U]	Neubau temporäre Zufahrt von Weg westl. B5 für Zuwegung Schutzgerüst	Zufahrtennummer Z4517 Flurstück 217 Rückbau nach Herstellung
208	3, 4, 2b	Leitung Nr.: LH-13-321 Husum Nord - Niebüll Ost Mast 007 - Mast 008	neue Zufahrt	a) - b) TenneT TSO GmbH [E/U]	Neubau temporäre Zufahrt von Weg westl. B5 für Zuwegung Schutzgerüst	Zufahrtennummer Z4518 Flurstück 227 Rückbau nach Herstellung
209	4	Leitung Nr.: LH-13-321 Husum Nord - Niebüll Ost Mast 007 - Mast 008	neue Zufahrt	a) - b) TenneT TSO GmbH [E/U]	Neubau temporäre Zufahrt von Ostermaas für Zuwegung Schutzgerüst	Zufahrtennummer Z4519 Flurstück 171 Rückbau nach Herstellung
210	4	Leitung Nr.: LH-13-321 Husum Nord - Niebüll Ost Mast 007 - Mast 008	neue Zufahrt	a) - b) TenneT TSO GmbH [E/U]	Neubau temporäre Zufahrt von Ostermaas für Zuwegung Schutzgerüst	Zufahrtennummer Z4520 Flurstück 171 Rückbau nach Herstellung
211	15	Leitung Nr.: LH-13-321 Husum Nord - Niebüll Ost Mast 036	neue Zufahrt	a) - b) TenneT TSO GmbH [E/U]	Neubau temporäre Zufahrt von Dreisdorfgerstr., L28 für Bauausführung Mast 036	Zufahrtennummer Z4526 Flurstück 97 Rückbau nach Herstellung
212	22a	Leitung Nr.: LH-13-142 Breklum - Niebüll Mast 26 - Mast 27	neue Zufahrt	a) - b) TenneT TSO GmbH [E/U]	Neubau temporäre Zufahrt von Intjär für Zuwegung Schutzgerüst Rückbau	Zufahrtennummer Z4532 Flurstück 35 Rückbau nach Herstellung



Bauwerksverzeichnis

Deckblatt

Planfeststellungsunterlage

Anlage 7.1

Aufgestellt Bayreuth, den TenneT TSO GmbH i.V. i.A.	15.01.2016
Brühöfner	Feuerstein
geändert am:	08.02.2018

Bauwerksnummer	Blatt-Nr.	Abschnitt	Bauwerksart	a) bisheriger b) künftiger Eigentümer [E] oder Unterhaltungspflichtiger [U]	vorgesehene Regelung	Bemerkungen
1	2	3	4	5	6	7
213	28	Leitung Nr.: LH-13-321 Husum Nord - Niebüll Ost Mast 068 - Mast 069	neue Zufahrt	a) - b) TenneT TSO GmbH [E/U]	Neubau temporäre Zufahrt von Sikkeweg für Bauausführung Mast 068 und 069	Zufahrtennummer Z4535 Flurstück 19/1 Rückbau nach Herstellung
214	30	Leitung Nr.: LH-13-321 Husum Nord - Niebüll Ost Mast 073	neue Zufahrt	a) - b) TenneT TSO GmbH [E/U]	Neubau temporäre Zufahrt von Sottweg für Bauausführung Mast 073	Zufahrtennummer Z4536 Flurstück 29 Rückbau nach Herstellung
215	31, 32	Leitung Nr.: LH-13-321 Husum Nord - Niebüll Ost Mast 079 - Mast 080	neue Zufahrt	a) - b) TenneT TSO GmbH [E/U]	Neubau temporäre Zufahrt von Hardenweg für Bauausführung Mast 079 und 080	Zufahrtennummer Z4538 Flurstück 6 Rückbau nach Herstellung
216	2	Leitung Nr.: LH-13-321 Husum Nord - Niebüll Ost Mast 003 - Mast 005	neue Zufahrt	a) - b) TenneT TSO GmbH [E/U]	Neubau temporäre Zufahrt von B5 für Zuwegung Seilzugfläche Mast 003 und Schutzgerüste	Zufahrtennummer Z4542 Flurstück 87 Rückbau nach Herstellung
217	38, 39, 39a	Leitung Nr.: LH-13-108 Flensburg - Niebüll Mast 95 - UW Niebüll Ost	Hochspannungs- freileitung	a) - b) SH Netz AG	Einführung 110-kV-Leitung LH-13-108 Flensburg - Niebüll von Mast 95 auf Mast 96N bis UW Niebüll Ost	
218	38, 39, 39a	Leitung Nr.: LH-13-108 Flensburg - Niebüll Mast 95 - UW Niebüll	Hochspannungs- freileitung	a) SH Netz AG b) -	Rückbau 110-kV-Leitung LH-13-108 Flensburg - Niebüll von Mast 95 bis UW Niebüll	
219	14, 15, 42	Leitungs Nr.: LH-13-173 Brekum - Flensburg Mast 5 - Mast 6	Provisorium	a) - b) TenneT TSO GmbH	Provisorium während der Baumaßnahme im Bereich Mast 5 bis Mast 6 für die 110-kV-Leitung LH-13-173 Breklum - Flensburg	vollständiger Rückbau
220	36, 35a, 37a	Leitungs Nr.: LH-13-142 Brekum - Niebüll Mast 63 - Mast 64	Provisorium	a) - b) TenneT TSO GmbH	Provisorium während der Baumaßnahme im Bereich Mast 63 bis Mast 64 für die 110-kV-Leitung LH-13-142 Breklum - Niebüll	vollständiger Rückbau
221	36, 37, 37a	Leitungs Nr.: LH-13-108 Flensburg - Niebüll Mast 85 - Mast 86	Provisorium	a) - b) TenneT TSO GmbH	Provisorium während der Baumaßnahme im Bereich Mast 85 bis Mast 86 für die 110-kV-Leitung LH-13-108 Flensburg - Niebüll	vollständiger Rückbau
222	38, 39, 39a	Leitungs Nr.: LH-13-108 Flensburg - Niebüll Mast 95 - UW Niebüll	Provisorium	a) - b) TenneT TSO GmbH	Provisorium während der Baumaßnahme im Bereich Mast 95 bis UW Niebüll für die 110-kV-Leitung LH-13-108 Flensburg - Niebüll	vollständiger Rückbau



Bauwerksverzeichnis Deckblatt

Planfeststellungsunterlage

Anlage 7.1

Aufgestellt Bayreuth, den 15.01.2016 TenneT TSO GmbH	
i.V. Brühöfner	i.A. Feuerstein
geändert am:	08.02.2018

Bauwerksnummer	Blatt-Nr.	Abschnitt	Bauwerksart	a) bisheriger b) künftiger Eigentümer [E] oder Unterhaltungspflichtiger [U]	vorgesehene Regelung	Bemerkungen
1	2	3	4	5	6	7
223	2, 2a, 2b	Leitung Nr.: LH-13-139 Husum - Breklum Mast 20 - Mast 21	Schutzgerüst	a) - b) TenneT TSO GmbH	Schutzgerüst für Seilzug für Rückbau über Klingeweg	vollständiger Rückbau
224	3	Leitung Nr.: LH-13-321 Husum Nord - Niebüll Ost Mast 005 - Mast 006	Schutzgerüst	a) - b) TenneT TSO GmbH	Schutzgerüst für Seilzug über Nielandsweg	vollständiger Rückbau
225	3	Leitung Nr.: LH-13-139 Husum - Breklum Mast 22 - Mast 23	Schutzgerüst	a) - b) TenneT TSO GmbH	Schutzgerüst für Seilzug für Rückbau über Nielandsweg	vollständiger Rückbau
226	8	Leitung Nr.: LH-13-321 Husum Nord - Niebüll Ost Mast 018 - Mast 019	Schutzgerüst	a) - b) TenneT TSO GmbH	Schutzgerüst für Seilzug über Lagedeich	vollständiger Rückbau
227	8	Leitung Nr.: LH-13-139 Husum - Breklum Mast 35 - Mast 36	Schutzgerüst	a) - b) TenneT TSO GmbH	Schutzgerüst für Seilzug für Rückbau über Lagedeich	vollständiger Rückbau
228	12, 13, 41	Leitung Nr.: LH-13-321 Husum Nord - Niebüll Ost Mast 029 - Mast 030	Schutzgerüst	a) - b) TenneT TSO GmbH	Schutzgerüst für Seilzug über Wallsbüller Weg	vollständiger Rückbau
229	14	Leitung Nr.: LH-13-321 Husum Nord - Niebüll Ost Mast 032 - Mast 033	Schutzgerüst	a) - b) TenneT TSO GmbH	Schutzgerüst für Seilzug über Borsbülfeld	vollständiger Rückbau
230	14	Leitung Nr.: LH-13-321 Husum Nord - Niebüll Ost Mast 032 - Mast 033	Schutzgerüst	a) - b) TenneT TSO GmbH	Schutzgerüst für Seilzug über Almdorfer Kirchenweg	vollständiger Rückbau
231	14	Leitung Nr.: LH-13-321 Husum Nord - Niebüll Ost Mast 033 - Mast 034	Schutzgerüst	a) - b) TenneT TSO GmbH	Schutzgerüst für Seilzug über Petersburger Weg	vollständiger Rückbau
232	42	Leitung Nr.: LH-13-142 Breklum - Niebüll Mast 3 - Mast 4N	Schutzgerüst	a) - b) TenneT TSO GmbH	Schutzgerüst für Seilzug über Maadeweg	vollständiger Rückbau
233	16, 16a	Leitung Nr.: LH-13-321 Husum Nord - Niebüll Ost Mast 037 - Mast 038	Schutzgerüst	a) - b) TenneT TSO GmbH	Schutzgerüst für Seilzug über Vollstedter Weg	vollständiger Rückbau



Bauwerksverzeichnis

Deckblatt

Planfeststellungsunterlage

Anlage 7.1

Aufgestellt Bayreuth, den 15.01.2016 TenneT TSO GmbH	
i.V. Brühöfner	i.A. Feuerstein
geändert am:	08.02.2018

Bauwerksnummer	Blatt-Nr.	Abschnitt	Bauwerksart	a) bisheriger b) künftiger Eigentümer [E] oder Unterhaltungspflichtiger [U]	vorgesehene Regelung	Bemerkungen
1	2	3	4	5	6	7
234	16, 16a	Leitung Nr.: LH-13-142 Brekum - Niebüll Mast 7 - Mast 8	Schutzgerüst	a) - b) TenneT TSO GmbH	Schutzgerüst für Seilzug für Rückbau über Vollstedter Weg	vollständiger Rückbau
235	16	Leitung Nr.: LH-13-321 Husum Nord - Niebüll Ost Mast 039 - Mast 040	Schutzgerüst	a) - b) TenneT TSO GmbH	Schutzgerüst für Seilzug über Luxberger Weg	vollständiger Rückbau
236	16	Leitung Nr.: LH-13-142 Brekum - Niebüll Mast 9 - Mast 10	Schutzgerüst	a) - b) TenneT TSO GmbH	Schutzgerüst für Seilzug für Rückbau über Luxberger Weg	vollständiger Rückbau
237	18	Leitung Nr.: LH-13-321 Husum Nord - Niebüll Ost Mast 043 - Mast 044	Schutzgerüst	a) - b) TenneT TSO GmbH	Schutzgerüst für Seilzug über Straße östlich L12	vollständiger Rückbau
238	19, 18a	Leitung Nr.: LH-13-142 Brekum - Niebüll Mast 14 - Mast 15	Schutzgerüst	a) - b) TenneT TSO GmbH	Schutzgerüst für Seilzug für Rückbau über Norderstraße	vollständiger Rückbau
239	19, 43	Leitung Nr.: LH-13-321 Husum Nord - Niebüll Ost Mast 046 - Mast 17N (LH-13-142)	Schutzgerüst	a) - b) TenneT TSO GmbH	Schutzgerüst für Seilzug über Straße nördlich Sönnebüll	vollständiger Rückbau
240	19, 43	Leitung Nr.: LH-13-142 Brekum - Niebüll Mast 16 - Mast 17	Schutzgerüst	a) - b) TenneT TSO GmbH	Schutzgerüst für Seilzug für Rückbau über Straße nördlich Sönnebüll	vollständiger Rückbau
241	20	Leitung Nr.: LH-13-321 Husum Nord - Niebüll Ost Mast 048 - Mast 049	Schutzgerüst	a) - b) TenneT TSO GmbH	Schutzgerüst für Seilzug über Dörpumer Weg	vollständiger Rückbau
242	21a	Leitung Nr.: LH-13-142 Brekum - Niebüll Mast 19 - Mast 20	Schutzgerüst	a) - b) TenneT TSO GmbH	Schutzgerüst für Seilzug für Rückbau über Sönnebüller Weg 2	vollständiger Rückbau
243	21b, 22, 22a	Leitung Nr.: LH-13-321 Husum Nord - Niebüll Ost Mast 053 - Mast 054	Schutzgerüst	a) - b) TenneT TSO GmbH	Schutzgerüst für Seilzug über Noa de Heide	vollständiger Rückbau
244	21b, 22, 22a	Leitung Nr.: LH-13-142 Brekum - Niebüll Mast 23 - Mast 24	Schutzgerüst	a) - b) TenneT TSO GmbH	Schutzgerüst für Seilzug für Rückbau über Noa de Heide	vollständiger Rückbau



Bauwerksverzeichnis

Deckblatt

Planfeststellungsunterlage

Anlage 7.1

Aufgestellt Bayreuth, den 15.01.2016 TenneT TSO GmbH	
i.V. Brühöfner	i.A. Feuerstein
geändert am:	08.02.2018

Bauwerksnummer	Blatt-Nr.	Abschnitt	Bauwerksart	a) bisheriger b) künftiger Eigentümer [E] oder Unterhaltungspflichtiger [U]	vorgesehene Regelung	Bemerkungen
1	2	3	4	5	6	7
245	22a	Leitung Nr.: LH-13-142 Brekum - Niebüll Mast 26 - Mast 27	Schutzgerüst	a) - b) TenneT TSO GmbH	Schutzgerüst für Seilzug für Rückbau über Intjar	vollständiger Rückbau
246	24	Leitung Nr.: LH-13-321 Husum Nord - Niebüll Ost Mast 060 - Mast 061	Schutzgerüst	a) - b) TenneT TSO GmbH	Schutzgerüst für Seilzug über Oster Borgweg	vollständiger Rückbau
247	24	Leitung Nr.: LH-13-142 Brekum - Niebüll Mast 30 - Mast 31	Schutzgerüst	a) - b) TenneT TSO GmbH	Schutzgerüst für Seilzug für Rückbau über Oster Borgweg	vollständiger Rückbau
248	25	Leitung Nr.: LH-13-321 Husum Nord - Niebüll Ost Mast 062 - Mast 063	Schutzgerüst	a) - b) TenneT TSO GmbH	Schutzgerüst für Seilzug über Dörpumer Weg	vollständiger Rückbau Arbeitsfl. im Straßenraum, Gerüstst außerhalb
249	26a	Leitung Nr.: LH-13-142 Brekum - Niebüll Mast 37 - Mast 38	Schutzgerüst	a) - b) TenneT TSO GmbH	Schutzgerüst für Seilzug für Rückbau über Sikkeackerweg	vollständiger Rückbau
250	30	Leitung Nr.: LH-13-321 Husum Nord - Niebüll Ost Mast 073 - Mast 074	Schutzgerüst	a) - b) TenneT TSO GmbH	Schutzgerüst für Seilzug über Sottweg	vollständiger Rückbau
251	30	Leitung Nr.: LH-13-142 Brekum - Niebüll Mast 43 - Mast 44	Schutzgerüst	a) - b) TenneT TSO GmbH	Schutzgerüst für Seilzug für Rückbau über Sottweg	vollständiger Rückbau
252	30a	Leitung Nr.: LH-13-142 Brekum - Niebüll Mast 45 - Mast 46	Schutzgerüst	a) - b) TenneT TSO GmbH	Schutzgerüst für Seilzug für Rückbau über An de Kanal und Soholmer-Au-Kanal	vollständiger Rückbau
253	31, 31a	Leitung Nr.: LH-13-142 Brekum - Niebüll Mast 49 - Mast 50	Schutzgerüst	a) - b) TenneT TSO GmbH	Schutzgerüst für Seilzug für Rückbau über Weg	vollständiger Rückbau
254	31	Leitung Nr.: LH-13-142 Brekum - Niebüll Mast 49 - Mast 50	Schutzgerüst	a) - b) TenneT TSO GmbH	Schutzgerüst für Seilzug für Rückbau über Bargumer Deichweg	vollständiger Rückbau
255	34, 35, 34a	Leitung Nr.: LH-13-321 Husum Nord - Niebüll Ost Mast 085 - Mast 086	Schutzgerüst	a) - b) TenneT TSO GmbH	Schutzgerüst für Seilzug über Hunnebüller Weg	vollständiger Rückbau



Bauwerksverzeichnis

Deckblatt

Planfeststellungsunterlage

Anlage 7.1

Aufgestellt
Bayreuth, den 15.01.2016

TenneT TSO GmbH

i.V.

i.A.

Brühöfner

Feuerstein

geändert am:

08.02.2018

Bauwerksnummer	Blatt-Nr.	Abschnitt	Bauwerksart	a) bisheriger b) künftiger Eigentümer [E] oder Unterhaltungspflichtiger [U]	vorgesehene Regelung	Bemerkungen
1	2	3	4	5	6	7
256	34, 35, 34a	Leitung Nr.: LH-13-142 Brekum - Niebüll Mast 57 - Mast 58	Schutzgerüst	a) - b) TenneT TSO GmbH	Schutzgerüst für Seilzug für Rückbau über Hunnebüller Weg	vollständiger Rückbau
257	37	Leitung Nr.: LH-13-321 Husum Nord - Niebüll Ost Mast 096 - Mast 097	Schutzgerüst	a) - b) TenneT TSO GmbH	Schutzgerüst für Seilzug über Weg östlich K 89	vollständiger Rückbau
258	37b	Leitung Nr.: LH-13-142 Brekum - Niebüll Mast 67 - Mast 68	Schutzgerüst	a) - b) TenneT TSO GmbH	Schutzgerüst für Seilzug für Rückbau über Hunnebüller Weg	vollständiger Rückbau
259	39a	Leitung Nr.: LH-13-142 Brekum - Niebüll Mast 73 - Mast 74	Schutzgerüst	a) - b) TenneT TSO GmbH	Schutzgerüst für Seilzug für Rückbau über Wegacker	vollständiger Rückbau
260	14, 15, 42	Leitung Nr.: LH-13-173 Brekum - Flensburg Mast 4-7	Hochspannungs- freileitung	a) SH Netz AG b) SH Netz AG	Erdseilabsenkung an der 110-kV-Leitung Breklum - Flensburg, Mast 4-7	
261	1, 40, 2a	UW Husum Nord - UW Horstedt	Kabelplanung	a) - b) SH Netz AG	110-kV-Erdkabelverbindung zwischen UW Husum Nord und UW Horstedt bzw. 110-kV-Bestandskabel Ahrenviöl.	Flurstück 37/1, 37/2, 166
262	39a, 44	UW Niebüll - UW Niebüll Ost	Kabelplanung	a) - b) SH Netz AG	110-kV-Erdkabelverbindung zwischen UW Niebüll und UW Niebüll Ost	Flurstück 2/2, 60/2, 62, 207 (Klixbüll); 5/4, 99, 103, 105, 115, 117, 124, 126 (Risum-Lindholm)
263	28	Leitung Nr.: LH-13-321 Husum Nord - Niebüll Ost Mast 069	dauerhafte Verrohrung	a) Rohr: - Graben: Flst.eigentümer [E] / [U] b) Rohr: TenneT TSO GmbH [E] / [U] Graben: Flst.eigentümer [E] / [U]	dauerhafte Verrohrung des Grabens für Zuwegung Mast 069 (Länge ca. 7.00m)	Flurstück 19/1
264	30	Leitung Nr.: LH-13-321 Husum Nord - Niebüll Ost Mast 074 - Mast 075	dauerhafte Verrohrung	a) Rohr: - Graben: Flst.eigentümer [E] / [U] b) Rohr: TenneT TSO GmbH [E] / [U] Graben: Flst.eigentümer [E] / [U]	dauerhafte Verrohrungen der Gräben für Zuwegung Mast 074 (Länge ca. 3x 5.00m)	Flurstück 11, 12
265	35a	Leitung Nr.: LH-13-321 Husum Nord - Niebüll Ost Mast 090	dauerhafte Verrohrung	a) Rohr: - Graben: Flst.eigentümer [E] / [U] b) Rohr: TenneT TSO GmbH [E] / [U] Graben: Flst.eigentümer [E] / [U]	dauerhafte Verrohrung des Grabens für Mast 090 (Länge ca. 21.50m)	Flurstück 88, 93



Bauwerksverzeichnis

Deckblatt

Planfeststellungsunterlage

Anlage 7.1

Aufgestellt Bayreuth, den TenneT TSO GmbH	15.01.2016
i.V. Brühöfner	i.A. Feuerstein
geändert am:	08.02.2018

Bauwerksnummer	Blatt-Nr.	Abschnitt	Bauwerksart	a) bisheriger b) künftiger Eigentümer [E] oder Unterhaltungspflichtiger [U]	vorgesehene Regelung	Bemerkungen
1	2	3	4	5	6	7
266	2, 3, 2b	Leitung Nr.: LH-13-139 Husum - Breklum Mast 21 - Mast 22	temporäre Verrohrung	a) Rohr: - Graben: Flst.eigentümer [E] / [U] b) Rohr: TenneT TSO GmbH [E] / [U] Graben: Flst.eigentümer [E] / [U]	temporäre Verrohrung des Grabens für Schutzgerüst Rückbau (Länge ca. 11.00m)	vollständiger Rückbau
267	4	Leitung Nr.: LH-13-139 Provisorium	temporäre Verrohrung	a) Rohr: - Graben: Flst.eigentümer [E] / [U] b) Rohr: TenneT TSO GmbH [E] / [U] Graben: Flst.eigentümer [E] / [U]	temporäre Verrohrung des Grabens für Kabelprovisorium 2.K2 mit Zuwegung zu 2.09 (Länge ca. 24.50m)	vollständiger Rückbau
268	6, 7	Leitung Nr.: LH-13-139 Husum - Breklum Mast 32 - Mast 33	temporäre Verrohrung	a) Rohr: - Graben: Flst.eigentümer [E] / [U] b) Rohr: TenneT TSO GmbH [E] / [U] Graben: Flst.eigentümer [E] / [U]	temporäre Verrohrung des Grabens für Schutzgerüst Rückbau (Länge ca. 10.00m)	vollständiger Rückbau
269	8	Leitung Nr.: LH-13-321 Husum Nord - Niebüll Ost Mast 018 - Mast 019	temporäre Verrohrung	a) Rohr: - Graben: Flst.eigentümer [E] / [U] b) Rohr: TenneT TSO GmbH [E] / [U] Graben: Flst.eigentümer [E] / [U]	temporäre Verrohrung des Grabens für Schutzgerüst (Länge ca. 6.00m)	vollständiger Rückbau
270	8	Leitung Nr.: LH-13-139 Husum - Breklum Mast 35 - Mast 36	temporäre Verrohrung	a) Rohr: - Graben: Flst.eigentümer [E] / [U] b) Rohr: TenneT TSO GmbH [E] / [U] Graben: Flst.eigentümer [E] / [U]	temporäre Verrohrung des Grabens für Schutzgerüst Rückbau (Länge ca. 5.50m und ca. 10.00m)	vollständiger Rückbau
271	8, 9	Leitung Nr.: LH-13-321 Husum Nord - Niebüll Ost Mast 020	temporäre Verrohrung	a) Rohr: - Graben: Flst.eigentümer [E] / [U] b) Rohr: TenneT TSO GmbH [E] / [U] Graben: Flst.eigentümer [E] / [U]	temporäre Verrohrung des Grabens für Bauausführung Mast 020 und Zuwegung Arbeitsfläche Rückbau Mast 37 (LH-13-139) (Länge ca. 5.00m)	vollständiger Rückbau
272	10	Leitung Nr.: LH-13-139 Provisorium	temporäre Verrohrung	a) Rohr: - Graben: Flst.eigentümer [E] / [U] b) Rohr: TenneT TSO GmbH [E] / [U] Graben: Flst.eigentümer [E] / [U] b) Rohr: TenneT TSO GmbH [E] / [U] Gewäs.: SV Almdorfer Koog [E]/[U]	temporäre Verrohrung des Grabens für Freileitungsprovisorium 3.03 (DN 400, Länge ca. 50.00m)	vollständiger Rückbau




Bauwerksverzeichnis Deckblatt

Planfeststellungsunterlage

Anlage 7.1

Aufgestellt
Bayreuth, den 15.01.2016
TenneT TSO GmbH

i.V. i.A.
 
Brühöfner Feuerstein

geändert am:

08.02.2018

Bauwerksnummer	Blatt-Nr.	Abschnitt	Bauwerksart	a) bisheriger b) künftiger Eigentümer [E] oder Unterhaltungspflichtiger [U]	vorgesehene Regelung	Bemerkungen
1	2	3	4	5	6	7
273	13, 41	Leitung Nr.: LH-13-139 Husum - Breklum Mast 48N	temporäre Verrohrung	a) Rohr: - Graben: Flst.eigentümer [E] / [U] b) Rohr: TenneT TSO GmbH [E] / [U] Graben: Flst.eigentümer [E] / [U]	temporäre Verrohrung des Grabens für Arbeitsfläche Mast 48N (Länge ca. 5.50m und ca. 18.00m)	vollständiger Rückbau
274	19, 18a	Leitung Nr.: LH-13-142 Provisorium	temporäre Verrohrung	a) Rohr: - Graben: Flst.eigentümer [E] / [U] b) Rohr: TenneT TSO GmbH [E] / [U] Graben: Flst.eigentümer [E] / [U]	temporäre Verrohrung des Grabens für Freileitungsprovisorium 5.01 (Länge ca. 37.50m)	vollständiger Rückbau
275	19, 18a	Leitung Nr.: LH-13-142 Provisorium	temporäre Verrohrung	a) Rohr: - Gewäs.: SV WaBoV Kleine Au [E]/[U] b) Rohr: TenneT TSO GmbH [E] / [U] Gewäs.: SV WaBoV Kleine Au [E]/[U]	temporäre Verrohrung des Gewässers für Freileitungsprovisorium 5.02 (DN 400, Länge ca. 50.00m)	vollständiger Rückbau
276					Leernummer	
277	23	Leitung Nr.: LH-13-321 Husum Nord - Niebüll Ost Mast 057 - Mast 058	temporäre Verrohrung	a) Rohr: - Graben: Flst.eigentümer [E] / [U] b) Rohr: TenneT TSO GmbH [E] / [U] Graben: Flst.eigentümer [E] / [U]	temporäre Verrohrung des Grabens für Schutzgerüst (Länge ca. 10.50m)	vollständiger Rückbau
278	24, 25	Leitung Nr.: LH-13-321 Husum Nord - Niebüll Ost Mast 061	temporäre Verrohrung	a) Rohr: - Graben: Flst.eigentümer [E] / [U] b) Rohr: TenneT TSO GmbH [E] / [U] Graben: Flst.eigentümer [E] / [U]	temporäre Verrohrung des Grabens für Arbeitsfläche Mast 061 (Länge ca. 25.00m)	vollständiger Rückbau
279	24, 25	Leitung Nr.: LH-13-321 Husum Nord - Niebüll Ost Mast 061	temporäre Verrohrung	a) Rohr: - Gewässer: WaBoV Dänische Meede [E] / [U] b) Rohr: TenneT TSO GmbH [E] / [U] Gewässer: WaBoV Dänische Meede [E] / [U]	temporäre Verrohrung des Gewässers für Arbeitsfläche Mast 061 (DN 400, Länge ca. 13.00m)	vollständiger Rückbau



Bauwerksverzeichnis Deckblatt

Planfeststellungsunterlage

Anlage 7.1

Aufgestellt
Bayreuth, den 15.01.2016
TenneT TSO GmbH

i.V. i.A.

Brühöfner
Feuerstein

geändert am: 08.02.2018

Bauwerksnummer	Blatt-Nr.	Abschnitt	Bauwerksart	a) bisheriger b) künftiger Eigentümer [E] oder Unterhaltungspflichtiger [U]	vorgesehene Regelung	Bemerkungen
1	2	3	4	5	6	7
280	31	Leitung Nr.: LH-13-142 Brekum - Niebüll Mast 49 - Mast 50	temporäre Verrohrung	a) Rohr: - Graben: Flst.eigentümer [E] / [U] b) Rohr: TenneT TSO GmbH [E] / [U] Graben: Flst.eigentümer [E] / [U]	temporäre Verrohrung des Grabens für Schutzgerüst Rückbau (Länge ca. 11.00m)	vollständiger Rückbau
281	32, 33, 32a	Leitung Nr.: LH-13-321 Husum Nord - Niebüll Ost Mast 082 - Mast 083	temporäre Verrohrung	a) Rohr: - Graben: Flst.eigentümer [E] / [U] b) Rohr: TenneT TSO GmbH [E] / [U] Graben: Flst.eigentümer [E] / [U]	temporäre Verrohrung des Grabens für Schutzgerüst (Länge ca. 11.50m und ca. 10.00m)	vollständiger Rückbau
282	34	Leitung Nr.: LH-13-321 Husum Nord - Niebüll Ost Mast 085 - Mast 086	temporäre Verrohrung	a) Rohr: - Gewässer: SV Schnatebüller Koog [E] / [U] b) Rohr: TenneT TSO GmbH [E] / [U] Gewässer: SV Schnatebüller Koog [E] / [U]	temporäre Verrohrung des Gewässers für Schutzgerüst und Schutzgerüst Rückbau (LH-13-142) (DN 400, Länge ca. 2x 11.50m)	vollständiger Rückbau
283	34a	Leitung Nr.: LH-13-142 Provisorium	temporäre Verrohrung	a) Rohr: - Graben: Flst.eigentümer [E] / [U] b) Rohr: TenneT TSO GmbH [E] / [U] Graben: Flst.eigentümer [E] / [U]	temporäre Verrohrung des Grabens für Freileitungsprovisorium 9.25 (Länge ca. 48.00m)	vollständiger Rückbau
284	35, 35a	Leitung Nr.: LH-13-321 Husum Nord - Niebüll Ost Mast 089 - Mast 090	temporäre Verrohrung	a) Rohr: - Graben: Flst.eigentümer [E] / [U] b) Rohr: TenneT TSO GmbH [E] / [U] Graben: Flst.eigentümer [E] / [U]	temporäre Verrohrung des Grabens für Zuwegung Seilzug Mast 089 (Länge ca. 2x 5.00m)	vollständiger Rückbau
285	35a	Leitung Nr.: LH-13-321 Husum Nord - Niebüll Ost Mast 090	temporäre Verrohrung	a) Rohr: - Graben: Flst.eigentümer [E] / [U] b) Rohr: TenneT TSO GmbH [E] / [U] Graben: Flst.eigentümer [E] / [U]	temporäre Verrohrung des Grabens für Arbeitsfläche Mast 090 (Länge ca. 20.50m und ca. 38.00m)	vollständiger Rückbau





Bauwerksverzeichnis Deckblatt

Planfeststellungsunterlage

Anlage 7.1

Aufgestellt
Bayreuth, den 15.01.2016
TenneT TSO GmbH

i.V. i.A.
 
Brühöfner Feuerstein

geändert am:

08.02.2018

Bauwerksnummer	Blatt-Nr.	Abschnitt	Bauwerksart	a) bisheriger b) künftiger Eigentümer [E] oder Unterhaltungspflichtiger [U]	vorgesehene Regelung	Bemerkungen
1	2	3	4	5	6	7
286	37b	Leitung Nr.: LH-13-142 Brekum - Niebüll Mast 67 - Mast 68	temporäre Verrohrung	a) Rohr: - Graben: Flst.eigentümer [E] / [U] b) Rohr: TenneT TSO GmbH [E] / [U] Graben: Flst.eigentümer [E] / [U]	temporäre Verrohrung des Grabens für Schutzgerüst Rückbau (Länge ca. 10.00m)	vollständiger Rückbau
287	38, 37c	Leitung Nr.: LH-13-142 Brekum - Niebüll Mast 70 - Mast 71	temporäre Verrohrung	a) Rohr: - Graben: Flst.eigentümer [E] / [U] b) Rohr: TenneT TSO GmbH [E] / [U] Graben: Flst.eigentümer [E] / [U]	temporäre Verrohrung des Grabens für Schutzgerüst Rückbau (Länge ca. 10.50m)	vollständiger Rückbau
288	39, 39a	Leitung Nr.: LH-13-108 Flensburg - Niebüll Mast 96N	temporäre Verrohrung	a) Rohr: - Graben: Flst.eigentümer [E] / [U] b) Rohr: TenneT TSO GmbH [E] / [U] Graben: Flst.eigentümer [E] / [U]	temporäre Verrohrung des Grabens für Arbeitsfläche Mast 96N (Länge ca. 5.00m und ca. 19.00m)	vollständiger Rückbau
289					Leernummer	
290	40	Leitung Nr.: LH-13-321 Husum Nord - Niebüll Ost Mast 001, 002	temporäre Verrohrung	a) Rohr: - Graben: Flst.eigentümer [E] / [U] b) Rohr: TenneT TSO GmbH [E] / [U] Graben: Flst.eigentümer [E] / [U]	temporäre Verrohrung des Grabens für temporäre Aufweitung der Zuwegung bzw. Kurve Lehmkuhlenweg Ecke Schauendahler Weg (Länge ca. 29.00m)	vollständiger Rückbau
291	1	Leitung Nr.: LH-13-321 Husum Nord - Niebüll Ost Mast 001	temporäre Verrohrung	a) Rohr: - Graben: Flst.eigentümer [E] / [U] b) Rohr: TenneT TSO GmbH [E] / [U] Graben: Flst.eigentümer [E] / [U]	temporäre Verrohrung des Grabens für temporäre Aufweitung der Zuwegung (Länge ca. 31.00m)	vollständiger Rückbau
292	2, 3, 2b	Leitung Nr.: LH-13-321 Husum Nord - Niebüll Ost Mast 003	temporäre Verrohrung	a) Rohr: - Graben: Flst.eigentümer [E] / [U] b) Rohr: TenneT TSO GmbH [E] / [U] Graben: Flst.eigentümer [E] / [U]	temporäre Verrohrung des Grabens für temporäre Aufweitung der Zuwegung (Länge ca. 1.00m)	vollständiger Rückbau





Bauwerksverzeichnis Deckblatt

Planfeststellungsunterlage

Anlage 7.1

Aufgestellt
Bayreuth, den 15.01.2016
TenneT TSO GmbH

i.V. i.A.
 
Brühöfner Feuerstein

geändert am:

08.02.2018

Bauwerksnummer	Blatt-Nr.	Abschnitt	Bauwerksart	a) bisheriger b) künftiger Eigentümer [E] oder Unterhaltungspflichtiger [U]	vorgesehene Regelung	Bemerkungen
1	2	3	4	5	6	7
293	2b	Leitung Nr.: LH-13-321 Husum Nord - Niebüll Ost Mast 003	temporäre Verrohrung	a) Rohr: - Graben: Flst.eigentümer [E] / [U] b) Rohr: TenneT TSO GmbH [E] / [U] Graben: Flst.eigentümer [E] / [U]	temporäre Verrohrung des Grabens für temporäre Aufweitung der Zuwegung (Länge ca. 15.00m)	vollständiger Rückbau
294	4	Leitung Nr.: LH-13-321 Husum Nord - Niebüll Ost Mast 007	temporäre Verrohrung	a) Rohr: - Graben: Flst.eigentümer [E] / [U] b) Rohr: TenneT TSO GmbH [E] / [U] Graben: Flst.eigentümer [E] / [U]	temporäre Verrohrung des Grabens für temporäre Aufweitung der Zuwegung (Länge ca. 13.00m)	vollständiger Rückbau
295	4	Leitung Nr.: LH-13-321 Husum Nord - Niebüll Ost Mast 008	temporäre Verrohrung	a) Rohr: - Graben: Flst.eigentümer [E] / [U] b) Rohr: TenneT TSO GmbH [E] / [U] Graben: Flst.eigentümer [E] / [U]	temporäre Verrohrung des Grabens für temporäre Aufweitung der Zuwegung (Länge ca. 23.50m)	vollständiger Rückbau
296	4	Leitung Nr.: LH-13-321 Husum Nord - Niebüll Ost Mast 009 - Mast 011	temporäre Verrohrung	a) Rohr: - Gewässer: SV Hattstedter Marsch [E] / [U] b) Rohr: TenneT TSO GmbH [E] / [U] Gewässer: SV Hattstedter Marsch [E] / [U]	temporäre Verrohrung des Gewässers für temporäre Aufweitung der Zuwegung (DN 500,Länge ca. 1.00m)	vollständiger Rückbau
297	4	Leitung Nr.: LH-13-321 Husum Nord - Niebüll Ost Mast 009 - Mast 011	temporäre Verrohrung	a) Rohr: - Graben: Flst.eigentümer [E] / [U] b) Rohr: TenneT TSO GmbH [E] / [U] Graben: Flst.eigentümer [E] / [U]	temporäre Verrohrung des Grabens für temporäre Aufweitung der Zuwegung bzw. Kurve Westermaas Ecke Ostermaas (Länge ca. 12.00m, ca. 28.50m, ca. 76.50m und ca. 3.00m)	vollständiger Rückbau
298	4	Leitung Nr.: LH-13-321 Husum Nord - Niebüll Ost Mast 010 - Mast 011	temporäre Verrohrung	a) Rohr: - Graben: Flst.eigentümer [E] / [U] b) Rohr: TenneT TSO GmbH [E] / [U] Graben: Flst.eigentümer [E] / [U]	temporäre Verrohrung des Grabens für temporäre Aufweitung der Zuwegung (Länge ca. 9.50m)	vollständiger Rückbau



Bauwerksverzeichnis Deckblatt

Planfeststellungsunterlage

Anlage 7.1

Aufgestellt Bayreuth, den 15.01.2016 TenneT TSO GmbH	
i.V. Brühöfner	i.A. Feuerstein
geändert am:	08.02.2018

Bauwerksnummer	Blatt-Nr.	Abschnitt	Bauwerksart	a) bisheriger b) künftiger Eigentümer [E] oder Unterhaltungspflichtiger [U]	vorgesehene Regelung	Bemerkungen
1	2	3	4	5	6	7
299	5, 6	Leitung Nr.: LH-13-321 Husum Nord - Niebüll Ost Mast 011	temporäre Verrohrung	a) Rohr: - Graben: Flst.eigentümer [E] / [U] b) Rohr: TenneT TSO GmbH [E] / [U] Graben: Flst.eigentümer [E] / [U]	temporäre Verrohrung des Grabens für temporäre Aufweitung der Zuwegung (Länge ca. 32.50m, ca. 4.50m und ca. 1.00m)	vollständiger Rückbau
300	6	Leitung Nr.: LH-13-321 Husum Nord - Niebüll Ost Mast 012 - Mast 013	temporäre Verrohrung	a) Rohr: - Graben: Flst.eigentümer [E] / [U] b) Rohr: TenneT TSO GmbH [E] / [U] Graben: Flst.eigentümer [E] / [U]	temporäre Verrohrung des Grabens für temporäre Aufweitung der Kurve Elemenning Ecke Lagedeich (Länge ca. 39.00m)	vollständiger Rückbau
301	6	Leitung Nr.: LH-13-321 Husum Nord - Niebüll Ost Mast 012	temporäre Verrohrung	a) Rohr: - Gewässer: SV Hattstedter Marsch [E] / [U] b) Rohr: TenneT TSO GmbH [E] / [U] Gewässer: SV Hattstedter Marsch [E] / [U]	temporäre Verrohrung des Gewässers für temporäre Aufweitung der Zuwegung (DN 500, Länge ca. 45.00m)	vollständiger Rückbau
302	6	Leitung Nr.: LH-13-321 Husum Nord - Niebüll Ost Mast 013	temporäre Verrohrung	a) Rohr: - Gewässer: SV Hattstedter Marsch [E] / [U] b) Rohr: TenneT TSO GmbH [E] / [U] Gewässer: SV Hattstedter Marsch [E] / [U]	temporäre Verrohrung des Gewässers für temporäre Aufweitung der Zuwegung (DN 500, Länge ca. 33.00m)	vollständiger Rückbau
303	6	Leitung Nr.: LH-13-321 Husum Nord - Niebüll Ost Mast 015	temporäre Verrohrung	a) Rohr: - Graben: Flst.eigentümer [E] / [U] b) Rohr: TenneT TSO GmbH [E] / [U] Graben: Flst.eigentümer [E] / [U]	temporäre Verrohrung des Grabens für temporäre Aufweitung der Zuwegung (Länge ca. 12.50m, ca. 11.00m und ca. 14.50m)	vollständiger Rückbau
304	7	Leitung Nr.: LH-13-321 Husum Nord - Niebüll Ost Mast 016	temporäre Verrohrung	a) Rohr: - Graben: Flst.eigentümer [E] / [U] b) Rohr: TenneT TSO GmbH [E] / [U] Graben: Flst.eigentümer [E] / [U]	temporäre Verrohrung des Grabens für temporäre Aufweitung der Kurve Elemenning Ecke Wischweg (Länge ca. 48.00m, ca. 4.00m und ca. 31.00m)	vollständiger Rückbau



Bauwerksverzeichnis Deckblatt

Planfeststellungsunterlage

Anlage 7.1

Aufgestellt Bayreuth, den 15.01.2016 TenneT TSO GmbH	
i.V. Brühöfner	i.A. Feuerstein
geändert am:	08.02.2018

Bauwerksnummer	Blatt-Nr.	Abschnitt	Bauwerksart	a) bisheriger b) künftiger Eigentümer [E] oder Unterhaltungspflichtiger [U]	vorgesehene Regelung	Bemerkungen
1	2	3	4	5	6	7
305	7	Leitung Nr.: LH-13-321 Husum Nord - Niebüll Ost Mast 016	temporäre Verrohrung	a) Rohr: - Gewässer: SV Hattstedter Marsch [E] / [U] b) Rohr: TenneT TSO GmbH [E] / [U] Gewässer: SV Hattstedter Marsch [E] / [U]	temporäre Verrohrung des Gewässers für temporäre Aufweitung der Zuwegung (DN 500, Länge ca. 1.00m und ca. 9.00m)	vollständiger Rückbau
306	7	Leitung Nr.: LH-13-321 Husum Nord - Niebüll Ost Mast 018	temporäre Verrohrung	a) Rohr: - Graben: Flst.eigentümer [E] / [U] b) Rohr: TenneT TSO GmbH [E] / [U] Graben: Flst.eigentümer [E] / [U]	temporäre Verrohrung des Grabens für temporäre Aufweitung der Kurve Lagedeich Ecke Wischweg (Länge ca. 29.50m, ca. 7.50m und ca. 30.00m)	vollständiger Rückbau
307	8	Leitung Nr.: LH-13-321 Husum Nord - Niebüll Ost Mast 017 - Mast 018	temporäre Verrohrung	a) Rohr: - Graben: Flst.eigentümer [E] / [U] b) Rohr: TenneT TSO GmbH [E] / [U] Graben: Flst.eigentümer [E] / [U]	temporäre Verrohrung des Grabens für temporäre Aufweitung der Zuwegung (Länge ca. 10.50m und ca. 33.50m)	vollständiger Rückbau
308	8	Leitung Nr.: LH-13-321 Husum Nord - Niebüll Ost Mast 019	temporäre Verrohrung	a) Rohr: - Graben: Flst.eigentümer [E] / [U] b) Rohr: TenneT TSO GmbH [E] / [U] Graben: Flst.eigentümer [E] / [U]	temporäre Verrohrung des Grabens für Standsicherheit der Ramme (Länge ca. 12.00m)	vollständiger Rückbau
309	8, 9	Leitung Nr.: LH-13-321 Husum Nord - Niebüll Ost Mast 020	temporäre Verrohrung	a) Rohr: - Gewässer: SV Hattstedter Marsch [E] / [U] b) Rohr: TenneT TSO GmbH [E] / [U] Gewässer: SV Hattstedter Marsch [E] / [U]	temporäre Verrohrung des Gewässers für temporäre Aufweitung der Zuwegung (DN 500, Länge ca. 55.00m und ca. 7.00m)	vollständiger Rückbau
310	9	Leitung Nr.: LH-13-321 Husum Nord - Niebüll Ost Mast 021	temporäre Verrohrung	a) Rohr: - Gewässer: SV Hattstedter Marsch [E] / [U] b) Rohr: TenneT TSO GmbH [E] / [U] Gewässer: SV Hattstedter Marsch [E] / [U]	temporäre Verrohrung des Gewässers für temporäre Aufweitung der Zuwegung (DN 500, Länge ca. 26.50m)	vollständiger Rückbau





Bauwerksverzeichnis Deckblatt

Planfeststellungsunterlage

Anlage 7.1

Aufgestellt
Bayreuth, den 15.01.2016
TenneT TSO GmbH

i.V. i.A.
 
Brühöfner Feuerstein

geändert am:

08.02.2018

Bauwerksnummer	Blatt-Nr.	Abschnitt	Bauwerksart	a) bisheriger b) künftiger Eigentümer [E] oder Unterhaltungspflichtiger [U]	vorgesehene Regelung	Bemerkungen
1	2	3	4	5	6	7
311	9	Leitung Nr.: LH-13-321 Husum Nord - Niebüll Ost Mast 021	temporäre Verrohrung	a) Rohr: - Graben: Flst.eigentümer [E] / [U] b) Rohr: TenneT TSO GmbH [E] / [U] Graben: Flst.eigentümer [E] / [U]	temporäre Verrohrung des Grabens für temporäre Aufweitung der Zuwegung (Länge ca. 5.00m)	vollständiger Rückbau
312	9, 9a	Leitung Nr.: LH-13-321 Husum Nord - Niebüll Ost Mast 022	temporäre Verrohrung	a) Rohr: - Gewässer: SV Hattstedter Marsch [E] / [U] b) Rohr: TenneT TSO GmbH [E] / [U] Gewässer: SV Hattstedter Marsch [E] / [U]	temporäre Verrohrung des Gewässers für temporäre Aufweitung der Kurve Lagedeich Ecke Gemeinestr. nördl. Lagedeich und Kurve Gemeinestr. nördl. Lagedeich Ecke Weg südl. der Arlau (DN 500, Länge ca. 26.00m und ca. 43.50m)	vollständiger Rückbau
313	9, 9a	Leitung Nr.: LH-13-321 Husum Nord - Niebüll Ost Mast 022	temporäre Verrohrung	a) Rohr: - Graben: Flst.eigentümer [E] / [U] b) Rohr: TenneT TSO GmbH [E] / [U] Graben: Flst.eigentümer [E] / [U]	temporäre Verrohrung des Grabens für temporäre Aufweitung der Kurve Lagedeich Ecke Gemeinestr. nördl. Lagedeich und Kurve Gemeinestr. nördl. Lagedeich Ecke Weg südl. der Arlau (Länge ca. 39.00m und ca. 18.50m)	vollständiger Rückbau
314	9, 9a	Leitung Nr.: LH-13-321 Husum Nord - Niebüll Ost Mast 022	temporäre Verrohrung	a) Rohr: - Graben: Flst.eigentümer [E] / [U] b) Rohr: TenneT TSO GmbH [E] / [U] Graben: Flst.eigentümer [E] / [U]	temporäre Verrohrung des Grabens für temporäre Aufweitung der Zuwegung (Länge ca. 23.00m)	vollständiger Rückbau
315	9	Leitung Nr.: LH-13-321 Husum Nord - Niebüll Ost Mast 023	temporäre Verrohrung	a) Rohr: - Graben: Flst.eigentümer [E] / [U] b) Rohr: TenneT TSO GmbH [E] / [U] Graben: Flst.eigentümer [E] / [U]	temporäre Verrohrung des Grabens für temporäre Aufweitung der Zuwegung (Länge ca. 10.00m und ca. 2.50m)	vollständiger Rückbau
316	9, 10	Leitung Nr.: LH-13-321 Husum Nord - Niebüll Ost Mast 024	temporäre Verrohrung	a) Rohr: - Graben: Flst.eigentümer [E] / [U] b) Rohr: TenneT TSO GmbH [E] / [U] Graben: Flst.eigentümer [E] / [U]	temporäre Verrohrung des Grabens für temporäre Aufweitung der Zuwegung (Länge ca. 19.50m)	vollständiger Rückbau



Bauwerksverzeichnis Deckblatt

Planfeststellungsunterlage

Anlage 7.1

Aufgestellt
Bayreuth, den 15.01.2016

TenneT TSO GmbH

i.V.

i.A.

Brühöfner

Feuerstein

geändert am:

08.02.2018

Bauwerksnummer	Blatt-Nr.	Abschnitt	Bauwerksart	a) bisheriger b) künftiger Eigentümer [E] oder Unterhaltungspflichtiger [U]	vorgesehene Regelung	Bemerkungen
1	2	3	4	5	6	7
317	10	Leitung Nr.: LH-13-321 Husum Nord - Niebüll Ost Mast 025	temporäre Verrohrung	a) Rohr: - Graben: Flst.eigentümer [E] / [U] b) Rohr: TenneT TSO GmbH [E] / [U] Graben: Flst.eigentümer [E] / [U]	temporäre Verrohrung des Grabens für temporäre Aufweitung der Zuwegung (Länge ca. 8.50m)	vollständiger Rückbau
318	10	Leitung Nr.: LH-13-321 Husum Nord - Niebüll Ost Mast 026	temporäre Verrohrung	a) Rohr: - Graben: Flst.eigentümer [E] / [U] b) Rohr: TenneT TSO GmbH [E] / [U] Graben: Flst.eigentümer [E] / [U]	temporäre Verrohrung des Grabens für temporäre Aufweitung der Zuwegung (Länge ca. 16.50m)	vollständiger Rückbau
319	10	Leitung Nr.: LH-13-321 Husum Nord - Niebüll Ost Mast 025, 026	temporäre Verrohrung	a) Rohr: - Graben: Flst.eigentümer [E] / [U] b) Rohr: TenneT TSO GmbH [E] / [U] Graben: Flst.eigentümer [E] / [U]	temporäre Verrohrung des Grabens für temporäre Aufweitung der Kurve K 32 Ecke Osterstraat (Länge ca. 11.00m)	vollständiger Rückbau
320					Leernummer	
321	12, 13, 41	Leitung Nr.: LH-13-321 Husum Nord - Niebüll Ost Mast 029	temporäre Verrohrung	a) Rohr: - Graben: Flst.eigentümer [E] / [U] b) Rohr: TenneT TSO GmbH [E] / [U] Graben: Flst.eigentümer [E] / [U]	temporäre Verrohrung des Grabens für temporäre Aufweitung der Zuwegung (Länge ca. 23.00m)	vollständiger Rückbau
322	14	Leitung Nr.: LH-13-321 Husum Nord - Niebüll Ost Mast 032 - Mast 034	temporäre Verrohrung	a) Rohr: - Graben: Flst.eigentümer [E] / [U] b) Rohr: TenneT TSO GmbH [E] / [U] Graben: Flst.eigentümer [E] / [U]	temporäre Verrohrung des Grabens für temporäre Aufweitung der Kurve Borsbüllfeld Ecke Almdorfer Kirchenweg (Länge ca. 28.00m und ca. 31.00m)	vollständiger Rückbau
323	14	Leitung Nr.: LH-13-321 Husum Nord - Niebüll Ost Mast 032	temporäre Verrohrung	a) Rohr: - Graben: Flst.eigentümer [E] / [U] b) Rohr: TenneT TSO GmbH [E] / [U] Graben: Flst.eigentümer [E] / [U]	temporäre Verrohrung des Grabens für temporäre Aufweitung der Zuwegung (Länge ca. 10.00m und ca. 16.50m)	vollständiger Rückbau



Bauwerksverzeichnis

Deckblatt

Planfeststellungsunterlage

Anlage 7.1

Aufgestellt
Bayreuth, den 15.01.2016

TenneT TSO GmbH

i.V. i.A.

Bo. (B. I.)

[Signature]

Brühöfner

Feuerstein

geändert am:

08.02.2018

Bauwerksnummer	Blatt-Nr.	Abschnitt	Bauwerksart	a) bisheriger b) künftiger Eigentümer [E] oder Unterhaltungspflichtiger [U]	vorgesehene Regelung	Bemerkungen
1	2	3	4	5	6	7
324	41	Leitung Nr.: LH-13-321 Husum Nord - Niebüll Ost Mast 033, 034	temporäre Verrohrung	a) Rohr: - Graben: Flst.eigentümer [E] / [U] b) Rohr: TenneT TSO GmbH [E] / [U] Graben: Flst.eigentümer [E] / [U]	temporäre Verrohrung des Grabens für temporäre Aufweitung der Kurve Borsbüllfeld Ecke Petersburger Weg (Länge ca. 10.00m)	vollständiger Rückbau
325	14	Leitung Nr.: LH-13-321 Husum Nord - Niebüll Ost Mast 033	temporäre Verrohrung	a) Rohr: - Graben: Flst.eigentümer [E] / [U] b) Rohr: TenneT TSO GmbH [E] / [U] Graben: Flst.eigentümer [E] / [U]	temporäre Verrohrung des Grabens für temporäre Aufweitung der Zuwegung (Länge ca. 25.50m)	vollständiger Rückbau
326	15	Leitung Nr.: LH-13-321 Husum Nord - Niebüll Ost Mast 035	temporäre Verrohrung	a) Rohr: - Graben: Flst.eigentümer [E] / [U] b) Rohr: TenneT TSO GmbH [E] / [U] Graben: Flst.eigentümer [E] / [U]	temporäre Verrohrung des Grabens für temporäre Aufweitung der Zuwegung (Länge ca. 21.00m und ca. 5.00m)	vollständiger Rückbau
327	15	Leitung Nr.: LH-13-321 Husum Nord - Niebüll Ost Mast 036	temporäre Verrohrung	a) Rohr: - Graben: Flst.eigentümer [E] / [U] b) Rohr: TenneT TSO GmbH [E] / [U] Graben: Flst.eigentümer [E] / [U]	temporäre Verrohrung des Grabens für temporäre Aufweitung der Zuwegung (Länge ca. 23.20m)	vollständiger Rückbau
328	15	Leitung Nr.: LH-13-321 Husum Nord - Niebüll Ost Mast 037, 038	temporäre Verrohrung	a) Rohr: - Graben: Flst.eigentümer [E] / [U] b) Rohr: TenneT TSO GmbH [E] / [U] Graben: Flst.eigentümer [E] / [U]	temporäre Verrohrung des Grabens für temporäre Aufweitung der Kurve L 28 Ecke Vollstedter Weg (Länge ca. 34.50m und ca. 0.50m)	vollständiger Rückbau
329	16, 16a	Leitung Nr.: LH-13-321 Husum Nord - Niebüll Ost Mast 037	temporäre Verrohrung	a) Rohr: - Graben: Flst.eigentümer [E] / [U] b) Rohr: TenneT TSO GmbH [E] / [U] Graben: Flst.eigentümer [E] / [U]	temporäre Verrohrung des Grabens für temporäre Aufweitung der Zuwegung (Länge ca. 9.50m)	vollständiger Rückbau
330	16, 17	Leitung Nr.: LH-13-321 Husum Nord - Niebüll Ost Mast 040	temporäre Verrohrung	a) Rohr: - Graben: Flst.eigentümer [E] / [U] b) Rohr: TenneT TSO GmbH [E] / [U] Graben: Flst.eigentümer [E] / [U]	temporäre Verrohrung des Grabens für temporäre Aufweitung der Zuwegung (Länge ca. 4.50m und ca. 21.00m)	vollständiger Rückbau



Bauwerksverzeichnis Deckblatt

Planfeststellungsunterlage

Anlage 7.1

Aufgestellt
Bayreuth, den 15.01.2016
TenneT TSO GmbH

i.V. i.A.

 Brühöfner Feuerstein

geändert am:

08.02.2018

Bauwerksnummer	Blatt-Nr.	Abschnitt	Bauwerksart	a) bisheriger b) künftiger Eigentümer [E] oder Unterhaltungspflichtiger [U]	vorgesehene Regelung	Bemerkungen
1	2	3	4	5	6	7
331	17	Leitung Nr.: LH-13-321 Husum Nord - Niebüll Ost Mast 041	temporäre Verrohrung	a) Rohr: - Graben: Flst.eigentümer [E] / [U] b) Rohr: TenneT TSO GmbH [E] / [U] Graben: Flst.eigentümer [E] / [U]	temporäre Verrohrung des Grabens für temporäre Aufweitung der Zuwegung (Länge ca. 24.50m und ca. 1.50m)	vollständiger Rückbau
332	18	Leitung Nr.: LH-13-321 Husum Nord - Niebüll Ost Mast 043	temporäre Verrohrung	a) Rohr: - Graben: Flst.eigentümer [E] / [U] b) Rohr: TenneT TSO GmbH [E] / [U] Graben: Flst.eigentümer [E] / [U]	temporäre Verrohrung des Grabens für temporäre Aufweitung der Zuwegung (Länge ca. 16.50m)	vollständiger Rückbau
333	18a	Leitung Nr.: LH-13-321 Husum Nord - Niebüll Ost Mast 045	temporäre Verrohrung	a) Rohr: - Graben: Flst.eigentümer [E] / [U] b) Rohr: TenneT TSO GmbH [E] / [U] Graben: Flst.eigentümer [E] / [U]	temporäre Verrohrung des Grabens für temporäre Aufweitung der Zuwegung (Länge ca. 5.00m)	vollständiger Rückbau
334	20	Leitung Nr.: LH-13-321 Husum Nord - Niebüll Ost Mast 048	temporäre Verrohrung	a) Rohr: - Graben: Flst.eigentümer [E] / [U] b) Rohr: TenneT TSO GmbH [E] / [U] Graben: Flst.eigentümer [E] / [U]	temporäre Verrohrung des Grabens für temporäre Aufweitung der Zuwegung (Länge ca. 7.00m und ca. 17.00m)	vollständiger Rückbau
335	21a	Leitung Nr.: LH-13-321 Husum Nord - Niebüll Ost Mast 049 - 051	temporäre Verrohrung	a) Rohr: - Graben: Flst.eigentümer [E] / [U] b) Rohr: TenneT TSO GmbH [E] / [U] Graben: Flst.eigentümer [E] / [U]	temporäre Verrohrung des Grabens für temporäre Aufweitung der Kurve L 4 Ecke Langacker (Länge ca. 12.50m und ca. 15.50m)	vollständiger Rückbau
336	22, 22a	Leitung Nr.: LH-13-321 Husum Nord - Niebüll Ost Mast 054	temporäre Verrohrung	a) Rohr: - Graben: Flst.eigentümer [E] / [U] b) Rohr: TenneT TSO GmbH [E] / [U] Graben: Flst.eigentümer [E] / [U]	temporäre Verrohrung des Grabens für temporäre Aufweitung der Zuwegung (Länge ca. 7.00m und ca. 10.00m)	vollständiger Rückbau
337	22a	Leitung Nr.: LH-13-321 Husum Nord - Niebüll Ost Mast 049 - 051	temporäre Verrohrung	a) Rohr: - Graben: Flst.eigentümer [E] / [U] b) Rohr: TenneT TSO GmbH [E] / [U] Graben: Flst.eigentümer [E] / [U]	temporäre Verrohrung des Grabens für temporäre Aufweitung der Kurve Beekensweg Ecke Str. südl. Burlagsweg (Länge ca. 10.50m)	vollständiger Rückbau





Bauwerksverzeichnis Deckblatt

Planfeststellungsunterlage

Anlage 7.1

Aufgestellt
Bayreuth, den 15.01.2016
TenneT TSO GmbH

i.V. i.A.
 
Brühöfner Feuerstein

geändert am:

08.02.2018

Bauwerksnummer	Blatt-Nr.	Abschnitt	Bauwerksart	a) bisheriger b) künftiger Eigentümer [E] oder Unterhaltungspflichtiger [U]	vorgesehene Regelung	Bemerkungen
1	2	3	4	5	6	7
338	22	Leitung Nr.: LH-13-321 Husum Nord - Niebüll Ost Mast 055	temporäre Verrohrung	a) Rohr: - Graben: Flst.eigentümer [E] / [U] b) Rohr: TenneT TSO GmbH [E] / [U] Graben: Flst.eigentümer [E] / [U]	temporäre Verrohrung des Grabens für temporäre Aufweitung der Zuwegung (Länge ca. 9.50m)	vollständiger Rückbau
339	22, 23	Leitung Nr.: LH-13-321 Husum Nord - Niebüll Ost Mast 056	temporäre Verrohrung	a) Rohr: - Graben: Flst.eigentümer [E] / [U] b) Rohr: TenneT TSO GmbH [E] / [U] Graben: Flst.eigentümer [E] / [U]	temporäre Verrohrung des Grabens für temporäre Aufweitung der Zuwegung (Länge ca. 28.50m und ca. 3.00m)	vollständiger Rückbau
340	22, 23	Leitung Nr.: LH-13-321 Husum Nord - Niebüll Ost Mast 056	temporäre Verrohrung	a) Rohr: - Gewässer: WaBoV Dänische Meede [E] / [U] b) Rohr: TenneT TSO GmbH [E] / [U] Gewässer: WaBoV Dänische Meede [E] / [U]	temporäre Verrohrung des Gewässers für temporäre Aufweitung der Zuwegung (DN 800, Länge ca. 1.00m)	vollständiger Rückbau
341	22a	Leitung Nr.: LH-13-321 Husum Nord - Niebüll Ost Mast 057	temporäre Verrohrung	a) Rohr: - Graben: Flst.eigentümer [E] / [U] b) Rohr: TenneT TSO GmbH [E] / [U] Graben: Flst.eigentümer [E] / [U]	temporäre Verrohrung des Grabens für temporäre Aufweitung der Zuwegung (Länge ca. 4.50m und ca. 11.00m)	vollständiger Rückbau
342	22a	Leitung Nr.: LH-13-321 Husum Nord - Niebüll Ost Mast 057	temporäre Verrohrung	a) Rohr: - Graben: Flst.eigentümer [E] / [U] b) Rohr: TenneT TSO GmbH [E] / [U] Graben: Flst.eigentümer [E] / [U]	temporäre Verrohrung des Grabens für temporäre Aufweitung der Kurve Fasanenweg Ecke Str. südl. Burlagsweg (Länge ca. 25.00m)	vollständiger Rückbau
343	24, 22a	Leitung Nr.: LH-13-321 Husum Nord - Niebüll Ost Mast 058	temporäre Verrohrung	a) Rohr: - Graben: Flst.eigentümer [E] / [U] b) Rohr: TenneT TSO GmbH [E] / [U] Graben: Flst.eigentümer [E] / [U]	temporäre Verrohrung des Grabens für temporäre Aufweitung der Zuwegung (Länge ca. 34.50m, ca. 0.50m und ca. 8.50m)	vollständiger Rückbau




Bauwerksverzeichnis Deckblatt

Planfeststellungsunterlage

Anlage 7.1

Aufgestellt
Bayreuth, den 15.01.2016
TenneT TSO GmbH

i.V. i.A.
 
Brühöfner Feuerstein

geändert am:

08.02.2018

Bauwerksnummer	Blatt-Nr.	Abschnitt	Bauwerksart	a) bisheriger b) künftiger Eigentümer [E] oder Unterhaltungspflichtiger [U]	vorgesehene Regelung	Bemerkungen
1	2	3	4	5	6	7
344	24	Leitung Nr.: LH-13-321 Husum Nord - Niebüll Ost Mast 059	temporäre Verrohrung	a) Rohr: - Graben: Flst.eigentümer [E] / [U] b) Rohr: TenneT TSO GmbH [E] / [U] Graben: Flst.eigentümer [E] / [U]	temporäre Verrohrung des Grabens für temporäre Aufweitung der Zuwegung (Länge ca. 12.50m, ca. 27.50m, ca. 8.00m und ca. 8.50m)	vollständiger Rückbau
345	24	Leitung Nr.: LH-13-321 Husum Nord - Niebüll Ost Mast 059	temporäre Verrohrung	a) Rohr: - Graben: Flst.eigentümer [E] / [U] b) Rohr: TenneT TSO GmbH [E] / [U] Graben: Flst.eigentümer [E] / [U]	temporäre Verrohrung des Grabens für Standsicherheit der Ramme (Länge ca. 12.00m)	vollständiger Rückbau
346	26	Leitung Nr.: LH-13-321 Husum Nord - Niebüll Ost Mast 065	temporäre Verrohrung	a) Rohr: - Gewässer: SV Langenhorner Alter Koog [E] / [U] b) Rohr: TenneT TSO GmbH [E] / [U] Gewässer: SV Langenhorner Alter Koog [E] / [U]	temporäre Verrohrung des Gewässers für temporäre Aufweitung der Zuwegung (DN 400, Länge ca. 6.50m)	vollständiger Rückbau
347	26a	Leitung Nr.: LH-13-321 Husum Nord - Niebüll Ost Mast 067, 068	temporäre Verrohrung	a) Rohr: - Graben: Flst.eigentümer [E] / [U] b) Rohr: TenneT TSO GmbH [E] / [U] Graben: Flst.eigentümer [E] / [U]	temporäre Verrohrung des Grabens für temporäre Aufweitung der Kurve B 5 Ecke Drift (Länge ca. 5.00m und ca. 3.50m)	vollständiger Rückbau
348	28	Leitung Nr.: LH-13-321 Husum Nord - Niebüll Ost Mast 069	temporäre Verrohrung	a) Rohr: - Graben: Flst.eigentümer [E] / [U] b) Rohr: TenneT TSO GmbH [E] / [U] Graben: Flst.eigentümer [E] / [U]	temporäre Verrohrung des Grabens für temporäre Aufweitung der Zuwegung (Länge ca. 25.50m und ca. 9.00m)	vollständiger Rückbau
349	28	Leitung Nr.: LH-13-321 Husum Nord - Niebüll Ost Mast 070	temporäre Verrohrung	a) Rohr: - Graben: Flst.eigentümer [E] / [U] b) Rohr: TenneT TSO GmbH [E] / [U] Graben: Flst.eigentümer [E] / [U]	temporäre Verrohrung des Grabens für temporäre Aufweitung der Zuwegung (Länge ca. 34.50m)	vollständiger Rückbau



Bauwerksverzeichnis

Deckblatt

Planfeststellungsunterlage

Anlage 7.1

Aufgestellt
Bayreuth, den 15.01.2016
TenneT TSO GmbH

i.V. i.A.

 Brühöfner

 Feuerstein

geändert am: 08.02.2018

1	2	3	4	5	6	7
Bauwerksnummer	Blatt-Nr.	Abschnitt	Bauwerksart	a) bisheriger b) künftiger Eigentümer [E] oder Unterhaltungspflichtiger [U]	vorgesehene Regelung	Bemerkungen
350	28, 29	Leitung Nr.: LH-13-321 Husum Nord - Niebüll Ost Mast 070	temporäre Verrohrung	a) Rohr: - Gewässer: SV Langenhorner Alter Koog [E] / [U] b) Rohr: TenneT TSO GmbH [E] / [U] Gewässer: SV Langenhorner Alter Koog [E] / [U]	temporäre Verrohrung des Gewässers für temporäre Aufweitung der Zuwegung (DN 1000, Länge ca. 8.50m)	vollständiger Rückbau
351	29, 30	Leitung Nr.: LH-13-321 Husum Nord - Niebüll Ost Mast 072	temporäre Verrohrung	a) Rohr: - Graben: Flst.eigentümer [E] / [U] b) Rohr: TenneT TSO GmbH [E] / [U] Graben: Flst.eigentümer [E] / [U]	temporäre Verrohrung des Grabens für temporäre Aufweitung der Zuwegung (Länge ca. 4.00m und ca. 1.00m)	vollständiger Rückbau
352	30	Leitung Nr.: LH-13-321 Husum Nord - Niebüll Ost Mast 073	temporäre Verrohrung	a) Rohr: - Graben: Flst.eigentümer [E] / [U] b) Rohr: TenneT TSO GmbH [E] / [U] Graben: Flst.eigentümer [E] / [U]	temporäre Verrohrung des Grabens für temporäre Aufweitung der Zuwegung (Länge ca. 27.00m)	vollständiger Rückbau
353	30	Leitung Nr.: LH-13-321 Husum Nord - Niebüll Ost Mast 074, 075	temporäre Verrohrung	a) Rohr: - Graben: Flst.eigentümer [E] / [U] b) Rohr: TenneT TSO GmbH [E] / [U] Graben: Flst.eigentümer [E] / [U]	temporäre Verrohrung des Grabens für temporäre Aufweitung der Kurve Norderweg Ecke Weg südl. Soholmer Au und Aufweitung der Zuwegung (Länge ca. 93.00m und ca. 21.50m)	vollständiger Rückbau
354	30	Leitung Nr.: LH-13-321 Husum Nord - Niebüll Ost Mast 075A	temporäre Verrohrung	a) Rohr: - Graben: Flst.eigentümer [E] / [U] b) Rohr: TenneT TSO GmbH [E] / [U] Graben: Flst.eigentümer [E] / [U]	temporäre Verrohrung des Grabens für temporäre Aufweitung der Zuwegung (Länge ca. 16.00m)	vollständiger Rückbau
355	30a	Leitung Nr.: LH-13-321 Husum Nord - Niebüll Ost Mast 076, 077, 078	temporäre Verrohrung	a) Rohr: - Graben: Flst.eigentümer [E] / [U] b) Rohr: TenneT TSO GmbH [E] / [U] Graben: Flst.eigentümer [E] / [U]	temporäre Verrohrung des Grabens für temporäre Aufweitung der Kurve An de Kanal Ecke Scheinmark (Länge ca. 29.00m, ca. 7.00m und ca. 61.00m)	vollständiger Rückbau



Bauwerksverzeichnis Deckblatt

Planfeststellungsunterlage

Anlage 7.1

Aufgestellt
Bayreuth, den 15.01.2016

TenneT TSO GmbH

i.V. i.A.

Bo. (B. I.)

[Signature]

Brühöfner

Feuerstein

geändert am:

08.02.2018

Bauwerksnummer	Blatt-Nr.	Abschnitt	Bauwerksart	a) bisheriger b) künftiger Eigentümer [E] oder Unterhaltungspflichtiger [U]	vorgesehene Regelung	Bemerkungen
1	2	3	4	5	6	7
356	30, 31	Leitung Nr.: LH-13-321 Husum Nord - Niebüll Ost Mast 076, 077, 078	temporäre Verrohrung	a) Rohr: - Gewässer: SV Langenhorner Neuer Koog [E] / [U] b) Rohr: TenneT TSO GmbH [E] / [U] Gewässer: SV Langenhorner Neuer Koog [E] / [U]	temporäre Verrohrung des Gewässers für temporäre Aufweitung der Zuwegung (DN 300, Länge ca. 2.00m)	vollständiger Rückbau
357	30, 31	Leitung Nr.: LH-13-321 Husum Nord - Niebüll Ost Mast 076, 077, 078	temporäre Verrohrung	a) Rohr: - Graben: Flst.eigentümer [E] / [U] b) Rohr: TenneT TSO GmbH [E] / [U] Graben: Flst.eigentümer [E] / [U]	temporäre Verrohrung des Grabens für temporäre Aufweitung der Zuwegung (Länge ca. 12.50m, ca. 6.50m, ca. 7.00m und ca. 6.50m)	vollständiger Rückbau
358	31a	Leitung Nr.: LH-13-321 Husum Nord - Niebüll Ost Mast 076, 077, 078	temporäre Verrohrung	a) Rohr: - Gewässer: SV Bargumer Koog [E] / [U] b) Rohr: TenneT TSO GmbH [E] / [U] Gewässer: SV Bargumer Koog [E] / [U]	temporäre Verrohrung des Gewässers für temporäre Aufweitung der Kurve Hörn Ecke Scheinmark (DN 600, Länge ca. 40.00m)	vollständiger Rückbau
359	31a	Leitung Nr.: LH-13-321 Husum Nord - Niebüll Ost Mast 076, 077, 078	temporäre Verrohrung	a) Rohr: - Graben: Flst.eigentümer [E] / [U] b) Rohr: TenneT TSO GmbH [E] / [U] Graben: Flst.eigentümer [E] / [U]	temporäre Verrohrung des Grabens für temporäre Aufweitung der Kurve Hörn Ecke Scheinmark (Länge ca. 40.50m)	vollständiger Rückbau
360	31, 32	Leitung Nr.: LH-13-321 Husum Nord - Niebüll Ost Mast 079, 080	temporäre Verrohrung	a) Rohr: - Graben: Flst.eigentümer [E] / [U] b) Rohr: TenneT TSO GmbH [E] / [U] Graben: Flst.eigentümer [E] / [U]	temporäre Verrohrung des Grabens für temporäre Aufweitung der Zuwegung (Länge ca. 43.00m, ca. 7.00m und ca. 4x 6.00m)	vollständiger Rückbau
361	31, 32	Leitung Nr.: LH-13-321 Husum Nord - Niebüll Ost Mast 081, 082	temporäre Verrohrung	a) Rohr: - Graben: Flst.eigentümer [E] / [U] b) Rohr: TenneT TSO GmbH [E] / [U] Graben: Flst.eigentümer [E] / [U]	temporäre Verrohrung des Grabens für temporäre Aufweitung der Kurve Hardenweg Ecke Süder Weg (Länge ca. 33.00m und ca. 44.50m)	vollständiger Rückbau





Bauwerksverzeichnis Deckblatt

Planfeststellungsunterlage

Anlage 7.1

Aufgestellt
Bayreuth, den 15.01.2016
TenneT TSO GmbH

i.V. i.A.


 Brühöfner Feuerstein

geändert am:

08.02.2018

Bauwerksnummer	Blatt-Nr.	Abschnitt	Bauwerksart	a) bisheriger b) künftiger Eigentümer [E] oder Unterhaltungspflichtiger [U]	vorgesehene Regelung	Bemerkungen
1	2	3	4	5	6	7
362	32	Leitung Nr.: LH-13-321 Husum Nord - Niebüll Ost Mast 081	temporäre Verrohrung	a) Rohr: - Graben: Flst.eigentümer [E] / [U] b) Rohr: TenneT TSO GmbH [E] / [U] Graben: Flst.eigentümer [E] / [U]	temporäre Verrohrung des Grabens für temporäre Aufweitung der Zuwegung (Länge ca. 17.00m, ca. 0.50m und ca. 16.50m)	vollständiger Rückbau
363	32	Leitung Nr.: LH-13-321 Husum Nord - Niebüll Ost Mast 082	temporäre Verrohrung	a) Rohr: - Gewässer: SV Enger Koog [E] / [U] b) Rohr: TenneT TSO GmbH [E] / [U] Gewässer: SV Enger Koog [E] / [U]	temporäre Verrohrung des Gewässers für temporäre Aufweitung der Zuwegung (DN 500, Länge ca. 38.50m)	vollständiger Rückbau
364	34, 33a	Leitung Nr.: LH-13-321 Husum Nord - Niebüll Ost Mast 083	temporäre Verrohrung	a) Rohr: - Gewäs.: SV Störtewerker Koog [E]/[U] b) Rohr: TenneT TSO GmbH [E] / [U] Gewäs.: SV Störtewerker Koog [E]/[U]	temporäre Verrohrung des Gewässers für temporäre Aufweitung der Zuwegung (DN 600, Länge ca. 13.00m)	vollständiger Rückbau
365	34	Leitung Nr.: LH-13-321 Husum Nord - Niebüll Ost Mast 085	temporäre Verrohrung	a) Rohr: - Gewässer: SV Schnatebüller Koog [E] / [U] b) Rohr: TenneT TSO GmbH [E] / [U] Gewässer: SV Schnatebüller Koog [E] / [U]	temporäre Verrohrung des Gewässers für temporäre Aufweitung der Zuwegung (DN 600, Länge ca. 8.50m)	vollständiger Rückbau
366	34a	Leitung Nr.: LH-13-321 Husum Nord - Niebüll Ost Mast 086	temporäre Verrohrung	a) Rohr: - Gewässer: SV Schnatebüller Koog [E] / [U] b) Rohr: TenneT TSO GmbH [E] / [U] Gewässer: SV Schnatebüller Koog [E] / [U]	temporäre Verrohrung des Gewässers für temporäre Aufweitung der Kurve Hunnebüller Weg Ecke Neuer Weg (DN 500, Länge ca. 22.50m)	vollständiger Rückbau
367	34a	Leitung Nr.: LH-13-321 Husum Nord - Niebüll Ost Mast 086	temporäre Verrohrung	a) Rohr: - Graben: Flst.eigentümer [E] / [U] b) Rohr: TenneT TSO GmbH [E] / [U] Graben: Flst.eigentümer [E] / [U]	temporäre Verrohrung des Grabens für temporäre Aufweitung der Kurve Hunnebüller Weg Ecke Neuer Weg (Länge ca. 30.00m)	vollständiger Rückbau





Bauwerksverzeichnis Deckblatt

Planfeststellungsunterlage

Anlage 7.1

Aufgestellt
Bayreuth, den 15.01.2016
TenneT TSO GmbH

i.V. i.A.


 Brühöfner Feuerstein

geändert am: 08.02.2018

Bauwerksnummer	Blatt-Nr.	Abschnitt	Bauwerksart	a) bisheriger b) künftiger Eigentümer [E] oder Unterhaltungspflichtiger [U]	vorgesehene Regelung	Bemerkungen
1	2	3	4	5	6	7
368	34, 35	Leitung Nr.: LH-13-321 Husum Nord - Niebüll Ost Mast 086	temporäre Verrohrung	a) Rohr: - Gewässer: SV Schnatebüller Koog [E] / [U] b) Rohr: TenneT TSO GmbH [E] / [U] Gewässer: SV Schnatebüller Koog [E] / [U]	temporäre Verrohrung des Gewässers für temporäre Aufweitung der Zuwegung (DN 600, Länge ca. 32.50m)	vollständiger Rückbau
369	35	Leitung Nr.: LH-13-321 Husum Nord - Niebüll Ost Mast 088, 089	temporäre Verrohrung	a) Rohr: - Graben: Flst.eigentümer [E] / [U] b) Rohr: TenneT TSO GmbH [E] / [U] Graben: Flst.eigentümer [E] / [U]	temporäre Verrohrung des Grabens für temporäre Aufweitung der Zuwegung (Länge ca. 14.50m und ca. 30.50m)	vollständiger Rückbau
370	35a	Leitung Nr.: LH-13-321 Husum Nord - Niebüll Ost Mast 090	temporäre Verrohrung	a) Rohr: - Graben: Flst.eigentümer [E] / [U] b) Rohr: TenneT TSO GmbH [E] / [U] Graben: Flst.eigentümer [E] / [U]	temporäre Verrohrung des Grabens für temporäre Aufweitung der Zuwegung (Länge ca. 3.00m)	vollständiger Rückbau
371	35a	Leitung Nr.: LH-13-321 Husum Nord - Niebüll Ost Mast 091	temporäre Verrohrung	a) Rohr: - Graben: Flst.eigentümer [E] / [U] b) Rohr: TenneT TSO GmbH [E] / [U] Graben: Flst.eigentümer [E] / [U]	temporäre Verrohrung des Grabens für temporäre Aufweitung der Zuwegung (Länge ca. 6.00m und ca. 2.00m)	vollständiger Rückbau
372	37	Leitung Nr.: LH-13-321 Husum Nord - Niebüll Ost Mast 095	temporäre Verrohrung	a) Rohr: - Gewässer: SV Lindholm Kohldammer Koog [E] / [U] b) Rohr: TenneT TSO GmbH [E] / [U] Gewässer: SV Lindholm Kohldammer Koog [E] / [U]	temporäre Verrohrung des Gewässers für temporäre Aufweitung der Zuwegung (DN 800, Länge ca. 41.00m)	vollständiger Rückbau
373	37, 37a	Leitung Nr.: LH-13-321 Husum Nord - Niebüll Ost Mast 096	temporäre Verrohrung	a) Rohr: - Graben: Flst.eigentümer [E] / [U] b) Rohr: TenneT TSO GmbH [E] / [U] Graben: Flst.eigentümer [E] / [U]	temporäre Verrohrung des Grabens für temporäre Aufweitung der Kurve K 115 Ecke Weg nördl. Naie Wäi (Länge ca. 17.00m und ca. 19.50m)	vollständiger Rückbau





Bauwerksverzeichnis Deckblatt

Planfeststellungsunterlage

Anlage 7.1

Aufgestellt
Bayreuth, den 15.01.2016
TenneT TSO GmbH

i.V. i.A.
 
Brühöfner Feuerstein

geändert am:

08.02.2018

Bauwerksnummer	Blatt-Nr.	Abschnitt	Bauwerksart	a) bisheriger b) künftiger Eigentümer [E] oder Unterhaltungspflichtiger [U]	vorgesehene Regelung	Bemerkungen
1	2	3	4	5	6	7
374	37, 37a	Leitung Nr.: LH-13-321 Husum Nord - Niebüll Ost Mast 096	temporäre Verrohrung	a) Rohr: - Graben: Flst.eigentümer [E] / [U] b) Rohr: TenneT TSO GmbH [E] / [U] Graben: Flst.eigentümer [E] / [U]	temporäre Verrohrung des Grabens für temporäre Aufweitung der Zuwegung (Länge ca. 22.50m und ca. 1.00m)	vollständiger Rückbau
375	37	Leitung Nr.: LH-13-321 Husum Nord - Niebüll Ost Mast 096	temporäre Verrohrung	a) Rohr: - Graben: Flst.eigentümer [E] / [U] b) Rohr: TenneT TSO GmbH [E] / [U] Graben: Flst.eigentümer [E] / [U]	temporäre Verrohrung des Grabens für Standsicherheit der Ramme (Länge ca. 12.00m)	vollständiger Rückbau
376	8	Leitung Nr.: LH-13-321 Husum Nord - Niebüll Ost Mast 019	temporäre Verrohrung	a) Rohr: - Gewässer: SV Hattstedter Marsch [E] / [U] b) Rohr: TenneT TSO GmbH [E] / [U] Gewässer: SV Hattstedter Marsch [E] / [U]	temporäre Verrohrung des Gewässers für temporäre Aufweitung der Zuwegung (DN ???, Länge ca. 17.50m)	vollständiger Rückbau
377	37	Leitung Nr.: LH-13-321 Husum Nord - Niebüll Ost Mast 097	temporäre Verrohrung	a) Rohr: - Graben: Flst.eigentümer [E] / [U] b) Rohr: TenneT TSO GmbH [E] / [U] Graben: Flst.eigentümer [E] / [U]	temporäre Verrohrung des Grabens für temporäre Aufweitung der Zuwegung (Länge ca. 44.00m)	vollständiger Rückbau
378	37	Leitung Nr.: LH-13-321 Husum Nord - Niebüll Ost Mast 098	temporäre Verrohrung	a) Rohr: - Graben: Flst.eigentümer [E] / [U] b) Rohr: TenneT TSO GmbH [E] / [U] Graben: Flst.eigentümer [E] / [U]	temporäre Verrohrung des Grabens für temporäre Aufweitung der Zuwegung (Länge ca. 41.50m)	vollständiger Rückbau
379	37, 38	Leitung Nr.: LH-13-321 Husum Nord - Niebüll Ost Mast 098	temporäre Verrohrung	a) Rohr: - Graben: Flst.eigentümer [E] / [U] b) Rohr: TenneT TSO GmbH [E] / [U] Graben: Flst.eigentümer [E] / [U]	temporäre Verrohrung des Grabens für temporäre Aufweitung der Kurve Fooderwäi Ecke Weg nördl. Lindholm (Länge ca. 57.50m)	vollständiger Rückbau




Bauwerksverzeichnis Deckblatt

Planfeststellungsunterlage

Anlage 7.1

Aufgestellt
Bayreuth, den 15.01.2016
TenneT TSO GmbH

i.V. i.A.


 Brühöfner Feuerstein

geändert am:

08.02.2018

Bauwerksnummer	Blatt-Nr.	Abschnitt	Bauwerksart	a) bisheriger b) künftiger Eigentümer [E] oder Unterhaltungspflichtiger [U]	vorgesehene Regelung	Bemerkungen
1	2	3	4	5	6	7
380	37c	Leitung Nr.: LH-13-321 Husum Nord - Niebüll Ost Mast 101	temporäre Verrohrung	a) Rohr: - Graben: Flst.eigentümer [E] / [U] b) Rohr: TenneT TSO GmbH [E] / [U] Graben: Flst.eigentümer [E] / [U]	temporäre Verrohrung des Grabens für temporäre Aufweitung der Kurve Fooderwäi Ecke K89 und Kurve Fooderwäi Ecke Weg nördl. Fooderwäi (Länge ca. 32.00m und ca. 13.50m)	vollständiger Rückbau
381	38	Leitung Nr.: LH-13-321 Husum Nord - Niebüll Ost Mast 101	temporäre Verrohrung	a) Rohr: - Graben: Flst.eigentümer [E] / [U] b) Rohr: TenneT TSO GmbH [E] / [U] Graben: Flst.eigentümer [E] / [U]	temporäre Verrohrung des Grabens für temporäre Aufweitung der Zuwegung (Länge ca. 16.00m und ca. 9.00m)	vollständiger Rückbau
382	38	Leitung Nr.: LH-13-321 Husum Nord - Niebüll Ost Mast 101	temporäre Verrohrung	a) Rohr: - Gewässer: SV Lindholm Kohldammer Koog [E] / [U] b) Rohr: TenneT TSO GmbH [E] / [U] Gewässer: SV Lindholm Kohldammer Koog [E] / [U]	temporäre Verrohrung des Gewässers für temporäre Aufweitung der Zuwegung (DN 600, Länge ca. 21.00m)	vollständiger Rückbau
383	38	Leitung Nr.: LH-13-321 Husum Nord - Niebüll Ost Mast 102	temporäre Verrohrung	a) Rohr: - Graben: Flst.eigentümer [E] / [U] b) Rohr: TenneT TSO GmbH [E] / [U] Graben: Flst.eigentümer [E] / [U]	temporäre Verrohrung des Grabens für temporäre Aufweitung der Zuwegung (Länge ca. 1.50m)	vollständiger Rückbau
384	38	Leitung Nr.: LH-13-321 Husum Nord - Niebüll Ost Mast 103	temporäre Verrohrung	a) Rohr: - Graben: Flst.eigentümer [E] / [U] b) Rohr: TenneT TSO GmbH [E] / [U] Graben: Flst.eigentümer [E] / [U]	temporäre Verrohrung des Grabens für temporäre Aufweitung der Zuwegung (Länge ca. 18.00m)	vollständiger Rückbau
385	39, 39a	Leitung Nr.: LH-13-142 Breklum - Niebüll Mast 104N	temporäre Verrohrung	a) Rohr: - Graben: Flst.eigentümer [E] / [U] b) Rohr: TenneT TSO GmbH [E] / [U] Graben: Flst.eigentümer [E] / [U]	temporäre Verrohrung des Grabens für Standsicherheit der Ramme (Länge ca. 18.00m)	vollständiger Rückbau



Bauwerksverzeichnis

Deckblatt

Planfeststellungsunterlage

Anlage 7.1

Aufgestellt Bayreuth, den 15.01.2016 TenneT TSO GmbH	
i.V. Brühöfner	i.A. Feuerstein
geändert am:	08.02.2018

Bauwerksnummer	Blatt-Nr.	Abschnitt	Bauwerksart	a) bisheriger b) künftiger Eigentümer [E] oder Unterhaltungspflichtiger [U]	vorgesehene Regelung	Bemerkungen
1	2	3	4	5	6	7
386	39, 44, 39a	Leitung Nr.: LH-13-142 Brekum - Niebüll Mast 105N Leitung Nr.: LH-13-108 Flensburg - Niebüll	temporäre Verrohrung	a) Rohr: - Graben: Flst.eigentümer [E] / [U] b) Rohr: TenneT TSO GmbH [E] / [U] Graben: Flst.eigentümer [E] / [U]	temporäre Verrohrung des Grabens für Standsicherheit der Ramme (Länge ca. 12.00m und ca. 11.00m)	vollständiger Rückbau
387	44	Leitung Nr.: LH-13-321 Husum Nord - Niebüll Ost Mast 104	temporäre Verrohrung	a) Rohr: - Graben: Flst.eigentümer [E] / [U] b) Rohr: TenneT TSO GmbH [E] / [U] Graben: Flst.eigentümer [E] / [U]	temporäre Verrohrung des Grabens für temporäre Aufweitung der Zuwegung (Länge ca. 40.50m)	vollständiger Rückbau
388	36, 37, 37a	Leitung Nr.: LH-13-108 Flensburg - Niebüll Mast 85 - Mast 86	Hochspannungs- freileitung	a) SH Netz AG b) SH Netz AG	Erdseilabsenkung an der 110-kV-Leitung Flensburg - Niebüll, Mast 85-86	
389	4	Leitungs Nr.: LH 13-139 Husum - Breklum Mast 22 - 25	Kabelbrücke	a) - b) TenneT TSO GmbH	Kabelbrücke für Querung des Kabelprovisoriums 2.K2 mit Sielgewässer und Ostermaas	vollständiger Rückbau
390	13, 41	Leitungs Nr.: LH 13-139 Husum - Breklum Mast 41 - 52	Kabelbrücke	a) - b) TenneT TSO GmbH	Kabelbrücke für Querung des Kabelprovisoriums 3.K3 mit Zuwegung	vollständiger Rückbau
391	41, 42	Leitungs Nr.: LH 13-139 Husum - Breklum Mast 41 - 52	Kabelbrücke	a) - b) TenneT TSO GmbH	Kabelbrücke für Querung des Kabelprovisoriums 3.K4 mit Straße	vollständiger Rückbau
392	42	Leitungs Nr.: LH-13-142 Brekum - Niebüll Mast 1 - Mast 11	Kabelbrücke	a) - b) TenneT TSO GmbH	Kabelbrücke für Querung des Kabelprovisoriums 3.K5/4.K1 mit Bahnlinie Elmshorn - Westerland	vollständiger Rückbau
393					Leernummer	
394	16	Leitungs Nr.: LH-13-142 Brekum - Niebüll Mast 1 - Mast 11	Kabelbrücke	a) - b) TenneT TSO GmbH	Kabelbrücke für Querung des Kabelprovisoriums 4.K3 mit Luxberger Weg und Zuwegung	vollständiger Rückbau
395	16, 17	Leitungs Nr.: LH-13-142 Brekum - Niebüll Mast 1 - Mast 11	Kabelbrücke	a) - b) TenneT TSO GmbH	Kabelbrücke für Querung des Kabelprovisoriums 4.K4 mit Heideweg 1	vollständiger Rückbau
396	19, 43	Leitungs Nr.: LH-13-142 Brekum - Niebüll Mast 15 - Mast 19	Kabelbrücke	a) - b) TenneT TSO GmbH	Kabelbrücke für Querung des Kabelprovisoriums 5.K2 mit Zuwegung	vollständiger Rückbau





Bauwerksverzeichnis Deckblatt

Planfeststellungsunterlage

Anlage 7.1

Aufgestellt
Bayreuth, den 15.01.2016
TenneT TSO GmbH

i.V. i.A.
 
Brühöfner Feuerstein

geändert am:

08.02.2018

Bauwerksnummer	Blatt-Nr.	Abschnitt	Bauwerksart	a) bisheriger b) künftiger Eigentümer [E] oder Unterhaltungspflichtiger [U]	vorgesehene Regelung	Bemerkungen
1	2	3	4	5	6	7
397	43	Leitungs Nr.: LH-13-142 Brekum - Niebüll Mast 15 - Mast 19	Kabelbrücke	a) - b) TenneT TSO GmbH	Kabelbrücke für Querung des Kabelprovisoriums 5.K4 mit Weg zu UW Sönnebüll	vollständiger Rückbau
398	21b	Leitungs Nr.: LH-13-142 Brekum - Niebüll Mast 21 - Mast 23	Kabelbrücke	a) - b) TenneT TSO GmbH	Kabelbrücke für Querung des Kabelprovisoriums 6.K1 mit Zuwegungen	vollständiger Rückbau
399	24	Leitungs Nr.: LH-13-142 Brekum - Niebüll Mast 29 - Mast 34 , Mast 31	Kabelbrücke	a) - b) TenneT TSO GmbH	Kabelbrücke für Querung des Kabelprovisoriums 7.K1 mit Zuwegung	vollständiger Rückbau
400	24	Leitungs Nr.: LH-13-142 Brekum - Niebüll Mast 29 - Mast 34 , Mast 31	Kabelbrücke	a) - b) TenneT TSO GmbH	Kabelbrücke für Querung des Kabelprovisoriums 7.K2 mit Zuwegungen und Sielgewässer	vollständiger Rückbau
401	24, 25	Leitungs Nr.: LH-13-142 Brekum - Niebüll Mast 29 - Mast 34 , Mast 31	Kabelbrücke	a) - b) TenneT TSO GmbH	Kabelbrücke für Querung des Kabelprovisoriums 7.K3 mit Moose Wai 1	vollständiger Rückbau
402	14,15,42	Leitungs Nr.: LH-13-173 Brekum - Niebüll Mast 5 - Mast 6	Kabelbrücke	a) - b) TenneT TSO GmbH	Kabelbrücke für Querung des Kabelprovisoriums 13.K1 mit Zuwegungen	vollständiger Rückbau
403	35a, 37a	Leitungs Nr.: LH-13-142 Brekum - Niebüll Mast 63 - Mast 64	Kabelbrücke	a) - b) TenneT TSO GmbH	Kabelbrücke für Querung des Kabelprovisoriums 10.K1 mit Sielgewässer und Zuwegung	vollständiger Rückbau
404	37a	Leitungs Nr.: LH-13-142 Brekum - Niebüll Mast 63 - Mast 64	Kabelbrücke	a) - b) TenneT TSO GmbH	Kabelbrücke für Querung des Kabelprovisoriums 10.K1 mit Stadionstraße, Zuwegung und Sielgewässer	vollständiger Rückbau
405	38, 39, 39a	Leitungs Nr.: LH-13-108 Flensburg - Niebüll Mast 95 - UW Niebüll	Kabelbrücke	a) - b) TenneT TSO GmbH	Kabelbrücke für Querung des Kabelprovisoriums 11.K1 mit Wegacker	vollständiger Rückbau
406					Leernummer	
407	39a	Leitungs Nr.: LH-13-108 Flensburg - Niebüll Mast 95 - UW Niebüll	Kabelbrücke	a) - b) TenneT TSO GmbH	Kabelbrücke für Querung des Kabelprovisoriums 11.K1 mit Sielgewässer und Zuwegung	vollständiger Rückbau





Bauwerksverzeichnis Deckblatt

Planfeststellungsunterlage

Anlage 7.1

Aufgestellt
Bayreuth, den 15.01.2016
TenneT TSO GmbH

i.V. i.A.
 
Brühöfner Feuerstein

geändert am:

08.02.2018

Bauwerksnummer	Blatt-Nr.	Abschnitt	Bauwerksart	a) bisheriger b) künftiger Eigentümer [E] oder Unterhaltungspflichtiger [U]	vorgesehene Regelung	Bemerkungen
1	2	3	4	5	6	7
408	44	Leitungs Nr.: LH-13-321 Flensburg - Niebüll UW Niebüll Ost	temporäre Verrohrung	a) Rohr: - Graben: Gemeinde [E]/[U] b) Rohr: TenneT TSO GmbH [E]/[U] Graben: Gemeinde [E]/[U]	Herstellung eines Durchlasses DN 400 auf einer Länge von ca. 8 m und Anbindung an den bestehenden Durchlass mittels Fertigteilschacht zur Verbindung der Straßenseitengräben bei der temporären Aufweitung B5 / Hörnkweg.	Flurstück 88 vollständiger Rückbau
409	44	Leitungs Nr.: LH-13-321 Flensburg - Niebüll UW Niebüll Ost	dauerhafte Verrohrung	a) Rohr: - Graben: Gemeinde [E]/[U] b) Rohr: TenneT TSO GmbH [E]/[U] Graben: Gemeinde [E]/[U]	Herstellung eines Durchlasses DN 400 auf einer Länge von ca. 11 m zur Verbindung der Straßenseitengräben bei der neu errichteten Anlagenzufahrt 1.	Flurstück 63
410	44	Leitungs Nr.: LH-13-321 Flensburg - Niebüll UW Niebüll Ost	dauerhafte Verrohrung	a) Rohr: - Graben: Gemeinde [E]/[U] b) Rohr: TenneT TSO GmbH [E]/[U] Graben: Gemeinde [E]/[U]	Herstellung eines Durchlasses DN 400 auf einer Länge von ca. 15 m und Anbindung an den bestehenden Durchlass zur Verbindung der Straßenseitengräben bei der neu errichteten Anlagenzufahrt 2.	Flurstück 61
411	44	Leitungs Nr.: LH-13-321 Flensburg - Niebüll UW Niebüll Ost	Anschluss Trinkwasser	a) - b) TenneT TSO GmbH [E]/[U]	Herstellung einer Trinkwasserleitung und Anschluss beim WV Drei Harden.	Flurstück 64, 61, 196
412	16, 16a	Leitung Nr.: LH-13-321 Husum Nord - Niebüll Ost Mast 038	temporäre Verrohrung	a) Rohr: - Graben: Flst.eigentümer [E] / [U] b) Rohr: TenneT TSO GmbH [E] / [U] Graben: Flst.eigentümer [E] / [U]	temporäre Verrohrung des Gewässers für temporäre Aufweitung der Zuwegung (DN 200, Länge ca. 18.00m)	vollständiger Rückbau
413	39, 39a	Leitung Nr.: LH-13-142 Brekum - Niebüll Mast 104N	dauerhafte Verrohrung	a) Rohr: - Graben: Flst.eigentümer [E] / [U] b) Rohr: TenneT TSO GmbH [E] / [U] Graben: Flst.eigentümer [E] / [U]	dauerhafte Verrohrung des Grabens für Arbeitsfläche Mast 104N (Länge ca. 7.00m)	Flurstück 66 und 67
414	38, 39, 39a	Leitung Nr.: LH-13-142 Husum - Niebüll Mast 103	neue Zufahrt	a) - b) TenneT TSO GmbH [E]/[U]	Neubau temporäre Zufahrt von Wegackerweg für Bauausführung Mast 103	Zufahrtensnummer Z4358 Flurstück 47 Rückbau nach Herstellung
415					Leernummer	



Bauwerksverzeichnis

Deckblatt

Planfeststellungsunterlage

Anlage 7.1

Aufgestellt
Bayreuth, den 15.01.2016
TenneT TSO GmbH

i.V. i.A.

Brühöfner
Feuerstein

geändert am:

08.02.2018

Bauwerksnummer	Blatt-Nr.	Abschnitt	Bauwerksart	a) bisheriger b) künftiger Eigentümer [E] oder Unterhaltungspflichtiger [U]	vorgesehene Regelung	Bemerkungen
1	2	3	4	5	6	7
416	6, 7	Leitungs Nr.: LH-13-321 Husum - Niebüll Mast 015	temporäre Verrohrung	a) Rohr: - Graben: Gemeinde [E]/[U] b) Rohr: TenneT TSO GmbH [E]/[U] Graben: Gemeinde [E]/[U]	temporäre Verrohrung des Grabens für Mastabankerung Mast 015 (Länge ca. 5.00m)	Flurstück 49/30 vollständiger Rückbau
417	6, 7	Leitungs Nr.: LH-13-321 Husum - Niebüll Mast 015	temporäre Verrohrung	a) Rohr: - Graben: Gemeinde [E]/[U] b) Rohr: TenneT TSO GmbH [E]/[U] Graben: Gemeinde [E]/[U]	temporäre Verrohrung des Grabens für Mastabankerung Mast 015 (Länge ca. 5.00m)	Flurstück 49/29 vollständiger Rückbau
418					Leernummer	
419	12	Leitungs Nr.: LH-13-321 Husum - Niebüll Mast 029	temporäre Verrohrung	a) Rohr: - Graben: Gemeinde [E]/[U] b) Rohr: TenneT TSO GmbH [E]/[U] Graben: Gemeinde [E]/[U]	temporäre Verrohrung des Grabens für Mastabankerung Mast 029 (Länge ca. 5.30m)	Flurstück 69 vollständiger Rückbau
420	19, 20	Leitungs Nr.: LH-13-321 Husum - Niebüll Mast 047	temporäre Verrohrung	a) Rohr: - Graben: Gemeinde [E]/[U] b) Rohr: TenneT TSO GmbH [E]/[U] Graben: Gemeinde [E]/[U]	temporäre Verrohrung des Grabens für Mastabankerung Mast 047 (Länge ca. 0.40m und 0.80 m)	vollständiger Rückbau
421	24, 25	Leitungs Nr.: LH-13-321 Husum - Niebüll Mast 061	temporäre Verrohrung	a) Rohr: - Graben: Gemeinde [E]/[U] b) Rohr: TenneT TSO GmbH [E]/[U] Graben: Gemeinde [E]/[U]	temporäre Verrohrung des Grabens für Mastabankerung Mast 061 (Länge ca. 5.00m)	Flurstück 20 vollständiger Rückbau
422	24, 25	Leitungs Nr.: LH-13-321 Husum - Niebüll Mast 061	neue Zufahrt	a) - b) TenneT TSO GmbH [E/U]	Neubau temporäre Zufahrt von Moose Wai Weg für Mastabankerung Mast 061	Zufahrtennummer Z4548 Flurstück 20 Rückbau nach Herstellung
423	40, 2a	UW Husum Nord - UW Horstedt	neue Zufahrt	a) - b) TenneT TSO GmbH [E/U]	Neubau temporäre Zufahrt von Lehmkuhlenweg für Kabelplanung 110kV UW Husum	Zufahrtennummer Z4550 Flurstück 58/3 Rückbau nach Herstellung
424	42	Leitungs Nr.: LH-13-142 Brekum - Niebüll Mast 4N	neue Zufahrt	a) - b) TenneT TSO GmbH [E/U]	Neubau temporäre Zufahrt von Breedeweg für Provisorium (LH-13-142)	Zufahrtennummer Z4552 Flurstück 8 Rückbau nach Herstellung



Bauwerksverzeichnis Deckblatt

Planfeststellungsunterlage

Anlage 7.1

Aufgestellt
Bayreuth, den 15.01.2016

TenneT TSO GmbH

i.V. i.A.

Bo. (B. I.)

[Signature]

Brühöfner

Feuerstein

geändert am:

08.02.2018



Bauwerksnummer	Blatt-Nr.	Abschnitt	Bauwerksart	a) bisheriger b) künftiger Eigentümer [E] oder Unterhaltungspflichtiger [U]	vorgesehene Regelung	Bemerkungen
1	2	3	4	5	6	7
425	2, 3	Leitungs Nr.: LH-13-321 Husum - Niebüll Mast 005	temporäre Verrohrung	a) Rohr: - Graben: Gemeinde [E]/[U] b) Rohr: TenneT TSO GmbH [E]/[U] Graben: Gemeinde [E]/[U]	temporäre Verrohrung des Grabens für temporäre Aufweitung der Kurve Hauptstraße Ecke Heidweg (Länge ca. 13.00m)	vollständiger Rückbau
426					Leernummer	
427	6, 7	Leitungs Nr.: LH-13-321 Husum - Niebüll Mast 015	temporäre Verrohrung	a) Rohr: - Graben: Gemeinde [E]/[U] b) Rohr: TenneT TSO GmbH [E]/[U] Graben: Gemeinde [E]/[U]	temporäre Verrohrung des Grabens für Arbeitsfläche Mast 015 (Länge ca. 26.50m)	vollständiger Rückbau
428	27, 28	Leitungs Nr.: LH-13-321 Husum - Niebüll Mast 067-068	Schutzgerüst	a) - b) TenneT TSO GmbH	Schutzgerüst für Seilzug über Sikkeackerweg	vollständiger Rückbau
429	39a	110-kV-Kabelverbindung UW Niebüll - UW Niebüll Ost	dauerhafte Verrohrung	a) Rohr: - Gewässer: SV Lindholm- Kohldammer-Koog [E] / [U] b) Rohr: TenneT TSO GmbH [E] / [U] Gewässer: SV Lindholm- Kohldammer-Koog [E] / [U]	dauerhafte Verrohrung des Grabens für Zuwegung der 110-kV-Kabelverbindung (DN 500, Länge ca. 6.20m) - Nebengraben Nr. 043 (DN 600 Länge ca.5.50m) - Klixbülller Seilzug	Flurstück 5/4, 209
430	39a	110-kV-Kabelverbindung UW Niebüll - UW Niebüll Ost	dauerhafte Verrohrung	a) Rohr: - Graben: Flst.eigentümer [E] / [U] b) Rohr: TenneT TSO GmbH [E] / [U] Graben: Flst.eigentümer [E] / [U]	dauerhafte Verrohrung des Grabens für Zuwegung der 110-kV-Kabelverbindung (Länge ca. 2x 6.30m)	Flurstück 115, 117, 124
431	39a	110-kV-Kabelverbindung UW Niebüll - UW Niebüll Ost	temporäre Verrohrung	a) Rohr: - Gewässer: SV Lindholm- Kohldammer-Koog [E] / [U] b) Rohr: TenneT TSO GmbH [E] / [U] Gewässer: SV Lindholm- Kohldammer-Koog [E] / [U]	temporäre Verrohrung des Grabens für Arbeitsfläche der 110-kV-Kabelverbindung (DN 500, Länge ca. 18.00m, 18.80m) - Nebengraben Nr. 043	vollständiger Rückbau



Bauwerksverzeichnis Deckblatt

Planfeststellungsunterlage

Anlage 7.1

Aufgestellt Bayreuth, den 15.01.2016 TenneT TSO GmbH	
i.V.  Brühöfner	i.A.  Feuerstein
geändert am:	08.02.2018

Bauwerksnummer	Blatt-Nr.	Abschnitt	Bauwerksart	a) bisheriger b) künftiger Eigentümer [E] oder Unterhaltungspflichtiger [U]	vorgesehene Regelung	Bemerkungen
1	2	3	4	5	6	7
432	39a	110-kV-Kabelverbindung UW Niebüll - UW Niebüll Ost	temporäre Verrohrung	a) Rohr: - Graben: Flst.eigentümer [E] / [U] b) Rohr: TenneT TSO GmbH [E] / [U] Graben: Flst.eigentümer [E] / [U]	temporäre Verrohrung des Grabens für Arbeitsfläche der 110-kV-Kabelverbindung (Länge ca. 2x 17.50m)	vollständiger Rückbau
433	39a	110-kV-Kabelverbindung UW Niebüll - UW Niebüll Ost	temporäre Verrohrung	a) Rohr: - Graben: Flst.eigentümer [E] / [U] b) Rohr: TenneT TSO GmbH [E] / [U] Graben: Flst.eigentümer [E] / [U]	temporäre Verrohrung des Grabens für Arbeitsfläche der 110-kV-Kabelverbindung (Länge ca. 2x 17.50m)	vollständiger Rückbau
434	39a	110-kV-Kabelverbindung UW Niebüll - UW Niebüll Ost	temporäre Verrohrung	a) Rohr: - Gewässer: SV Lindholm- Kohldammer-Koog [E] / [U] b) Rohr: TenneT TSO GmbH [E] / [U] Gewässer: SV Süderhörn- Bongsielsiel [E] / [U]	temporäre Verrohrung des Grabens für Arbeitsfläche der 110-kV-Kabelverbindung (DN 600, Länge ca. 18.50m, 19.00m) - Klixbüller Sielzug	vollständiger Rückbau
435	39a, 44	110-kV-Kabelverbindung UW Niebüll - UW Niebüll Ost	temporäre Verrohrung	a) Rohr: - Gewässer: SV Lindholm- Kohldammer-Koog [E] / [U] b) Rohr: TenneT TSO GmbH [E] / [U] Gewässer: SV Lindholm- Kohldammer-Koog [E] / [U]	temporäre Verrohrung des Grabens für Arbeitsfläche der 110-kV-Kabelverbindung (DN 600, Länge ca. 60.00m) - Gasthafengraben	vollständiger Rückbau