

45/18
14
0 m²
(136600 m²)
658 m²
Verfahrensgrenze
Bau-km 0+000.000
Baubeginn Achse 986
45/16
32
7935 m²
5139 m²
(207932 m²)
3654 m²
13669 m²
Fährhafenstraße Achse 990
Gemarkung Puttgarden
Gemeinde Fehmarn, Stadt
Flur 4
Gemarkung Puttgarden
Gemeinde Fehmarn, Stadt
Flur 801
Betriebsgelände Kein Zutritt
33
95503 m²
1919 m²
(52364 m²)
51604 m²
31/4
60/5
31
19105 m²
(46183 m²)
46183 m²
62
31
4357 m²
(1466 m²)
1466 m²
31
867 m²
(1222 m²)
1222 m²
82/20
10+000.000
10+100.000
10+200.000
10+300.000
10+400.000
10+500.000
10+600.000
10+700.000
10+800.000
10+900.000
Siehe Anlage 14.2 Blatt 9
Siehe Anlage 14.2 Blatt 7
E 47 Heiligenhafen
E 47 Rødby
Ri. Lübeck
Ri. Rødby
Bau-km 10,0
Bau-km 10,1
Bau-km 10,2
Bau-km 10,3
Bau-km 10,4
Bau-km 10,5
Bau-km 10,6
Bau-km 10,7
Bau-km 10,8
Bau-km 10,9
-2.0
-4.0
2.00
3.00
5.00
4.00
1.00
0.00
-1.00
-2.00
-3.00
-3.0
-5.0
Gemarkung Puttgarden
Gemeinde Fehmarn, Stadt
Flur 802
17/3
40
1682 m²
(3800 m²)
72/1
31
18875 m²
(175048 m²)
101096 m²
72/1
31
0 m²
(388 m²)
384 m²
82/7
Landgewinnungsfläche
Gemarkung Puttgarden
Flur 802
45
0 m²
(Nicht bekannt)
11656 m²
19717 m²
45
0 m²
(Nicht bekannt)
543232 m²
5456219 m²
Küstenmeer
28
7184 m²
(8042 m²)
80/5
29
273 m²
(957 m²)
80/2
45
0 m²
(Nicht bekannt)
0 m²
15303 m²
Küstenmeer
Gemarkung Puttgarden
Flur 802
Gemarkung Puttgarden
Gemeinde Fehmarn, Stadt
Flur 4
Altenk
Siehe Anlage 14.2 Blatt 9
N

gfc 05-DEC-2017 08:18 F:\FBT_Tunnel Design Services\CAD\Drawing_PA\RAT-T-N-X11-1438.dgn

ZEICHENERKLÄRUNG

- Flurgrenze
- Gemarkungsgrenze
- Gemeindegrenze
- Flurstücksgrenze
- zu erwerbende Fläche
- dauerhaft zu beschränkende Fläche
- Eingriffsgrenze (anlagebedingt)
- Grenze der baubedingten Flächeninanspruchnahme (temporäres Baufeld)
- Abgrenzung der Kompensationsfläche
- Nachrichtlich: Passive Schutzeinrichtung
- Geplante Entwässerungsleitung mit Kontrollschacht
- Rückbau
- Zaun / Tor / Schranke
- Blattschnitt (siehe Anschlussplan)
- Achse Straße
- Achse Gleis
- Abgrenzung Landgewinnung (NHN +0.00 m)

1	Farbe des jeweiligen Eigentümers lfd. Nr. des Eigentümers gem. Grunderwerbsverzeichnis
16568 m²	Erwerbsfläche
4160 m²	davon für Kompensationsmaßnahme
(21989 m²)	Restfläche
350 m²	dauerhaft zu beschränkende Fläche
3047 m²	vorübergehend beanspruchte Fläche
80/7	Flurstücksnummer

BEMERKUNGEN:

Alle Maße in Meter, wenn nicht anders angegeben
Höhen über NHN
Die Koordinaten beziehen sich auf das Koordinatensystem ETRS 1989 UTM zone 32N.
Datengrundlage Katasterdaten:
©GeoBasis-DE/LVermGeo SH (www.LVermGeoSH.schleswig-holstein.de)

QUERVERWEISE:

Lagepläne siehe Anlage 7.1, Blatt 8

UNGÜLTIG!
Siehe Deckblatt!

Planfeststellungsunterlage
Anlage 14.2, Blatt 8
Inanspruchnahme von Grund und Boden
Grunderwerbspläne
Fehmarn & Fehmarnbelt

RAT-N-X11-1438

DECKBLATT

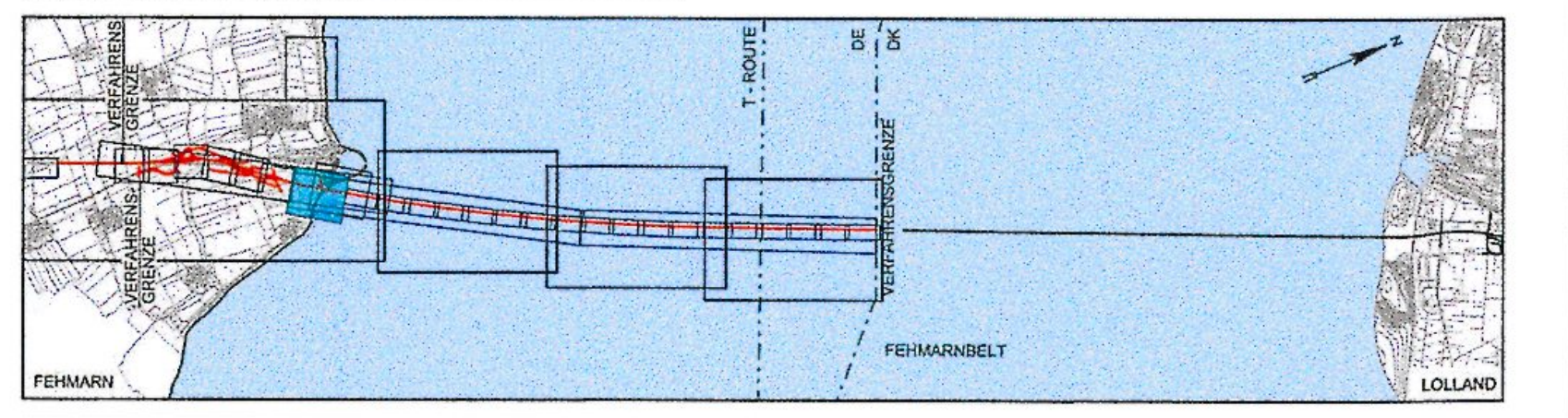

VERFAHRENSGRENZE
VERFAHRENSGRENZE
T-ROUTE
DE
DK
VERFAHRENSGRENZE
N
FEHMARN
FEHMARNBELT
LOLLAND

Index	Datum	Bearb./Gez.	Gepr.	Freig.	Art der Änderung : Betroffene Eigentümer (Flurstücksnummer)
9	2017-12-13	HIL/GFC	HIL	SKP	Datum geä., Pfeil Flurstücke 45/16 erg.
8	2017-10-13	HIL/BXR	HIL	SKP	45/16: Fläche Weg dauerhaft beschränkt.
7	2016-06-03	KOSC/GFC	HIL	SKP	Landgewinnungsfläche unterteilt: 45 (ohne), Farbe Eigentümer 45 geä.
6	2016-05-03	KOSC/PVI	HIL	SKP	Red. beschr. Fläche 45 (ohne) wg. Entfall Ausgl. Maßn. 7.1 A_{AR} Flächenkorrekturen: 31 (60/5; 62), Datum geä., Blatttitel angep.
5	2016-02-29	KOSC/PVI	HIL	SKP	Temporäre Flächeninanspruchnahme geändert: 45 (ohne) Restflächennutzung angepasst: 31 (72/1), Übernahme Änderungen aus Anl. 7.1

Fehmarnbelt Fixed Link
Plan Approval Document

Feste Fehmarnbeltquerung
Planfeststellungsunterlage

Femern Sund≈Bælt

Landesbetrieb
Straßenbau und Verkehr
Schleswig-Holstein
Niederlassung Lübeck

gez. Claus Dynesen, 13.12.2017
gez. Torsten Conradt, 13.12.2017

Datum	Bearb./Gez.	Gepr.	Freig.	RAMBØLL ARUP TEC
2013-10-01	SGN/GFC	AHY/HIL	gez. S. Pedersen	
Projekt Nr.	**Maßstab**	**Format**	**Index Datum**	C/o
9594004	1:1000	A0	2017-12-13	Rambøll Danmark A/S Hannemanns Allé 53 DK-2300 København S

Inanspruchnahme von Grund und Boden	Bau-km (Bahn)	10+000.000 - 10+500.000
Grunderwerbspläne	Bau-km (Straße)	10+000.000 - 10+500.000
Fehmarn & Fehmarnbelt	Plan-Nr.	RAT-N-X11-1438 Index 9


14
0 m²
(136600 m²)
658 m²
45/18
Verfahrensgrenze
Bau-km 0+000.000
Baubeginn Achse 986
32
7935 m²
5139 m²
(267932 m²)
17323 m²
45/16
Fährhafenstraße Achse 990
Gemarkung Puttgarden
Gemeinde Fehmarn, Stadt
Flur 4
Gemarkung Puttgarden
Gemeinde Fehmarn, Stadt
Flur 801
33
95503 m²
1919 m²
(52364 m²)
51604 m²
31/4
31
19105 m²
(46183 m²)
46183 m²
60/5
31
4357 m²
(1466 m²)
1466 m²
62
31
867 m²
(1222 m²)
1222 m²
82/20
10+000.000
10+100.000
10+200.000
10+300.000
10+400.000
10+500.000
10+600.000
10+700.000
10+800.000
10+900.000
Siehe Anlage 14.2 Blatt 9
Siehe Anlage 14.2 Blatt 7
E 47 Heiligenhafen
E 47 Rødby
Ri. Lübeck
Ri. Rødby
Bau-km 10,0
Bau-km 10,1
Bau-km 10,2
Bau-km 10,3
Bau-km 10,4
Bau-km 10,5
Bau-km 10,6
Bau-km 10,7
Bau-km 10,8
Bau-km 10,9
Gemarkung Puttgarden
Gemeinde Fehmarn, Stadt
Flur 802
40
1682 m²
(3800 m²)
17/3
31
18875 m²
(175048 m²)
101096 m²
72/1
72/1
31
0 m²
(388 m²)
384 m²
82/7
45
0 m²
(Nicht bekannt)
11656 m²
19717 m²
Landgewinnungsfläche
Gemarkung Puttgarden
Flur 802
45
0 m²
(Nicht bekannt)
843232 m²
5456219 m²
Küstenmeer
28
7184 m²
(8042 m²)
80/5
29
273 m²
(957 m²)
80/2
45
0 m²
(Nicht bekannt)
0 m²
15303 m²
Küstenmeer
Gemarkung Puttgarden
Flur 802
Gemarkung Puttgarden
Gemeinde Fehmarn, Stadt
Flur 4
Altenb
Fehmarnbelt
-1.00
-2.00
-3.00
-2.0
-3.0
-4.0
-5.0
0.00
1.00
2.00
3.00
4.00
5.00
N

gfc 03-JUN-2016 16:35 F:\FBT_Tunnel Design Services\CAD\Drawing_PA\RAT-T-N-X11-1438.dgn

ZEICHENERKLÄRUNG

━ ┅ ━	Flurgrenze
━ ┅ ━	Gemarkungsgrenze
━ · ━	Gemeindegrenze
━━━	Flurstücksgrenze
— · — · —	zu erwerbende Fläche
- — - - — -	dauerhaft zu beschränkende Fläche
△ △ △	Eingriffsgrenze (anlagebedingt)
◠ ◠	Grenze der baubedingten Flächeninanspruchnahme (temporäres Baufeld)
●—●—●	Abgrenzung der Kompensationsfläche
┄┄┄	Nachrichtlich: Passive Schutzeinrichtung
━ ▪ ━○━ ▪ ━	Geplante Entwässerungsleitung mit Kontrollschacht
☒	Rückbau
—×—×—	Zaun / Tor / Schranke
━ ▪ ━ ▪ ━	Blattschnitt (siehe Anschlussplan)
— · — · —	Achse Straße
— · — · —	Achse Gleis
━━━	Abgrenzung Landgewinnung (NHN +0.00 m)

● 1	Farbe des jeweiligen Eigentümers lfd. Nr. des Eigentümers gem. Grunderwerbsverzeichnis
16568 m²	Erwerbsfläche
4160 m²	davon für Kompensationsmaßnahme
(21989 m²)	Restfläche
▩ 350 m²	dauerhaft zu beschränkende Fläche
▨ 3047 m²	vorübergehend beanspruchte Fläche
80/7	Flurstücksnummer

BEMERKUNGEN:

Alle Maße in Meter, wenn nicht anders angegeben
Höhen über NHN
Die Koordinaten beziehen sich auf das Koordinatensystem ETRS 1989 UTM zone 32N.
Datengrundlage Katasterdaten:
©GeoBasis-DE/LVermGeo SH (www.LVermGeoSH.schleswig-holstein.de)

QUERVERWEISE:

Lagepläne siehe Anlage 7.1, Blatt 8

UNGÜLTIG!
Siehe Deckblatt!

Planfeststellungsunterlage
Anlage 14.2 , Blatt 8
Inanspruchnahme von Grund und Boden
Grunderwerbspläne
Fehmarn & Fehmarnbelt

RAT-N-X11-1438

DECKBLATT

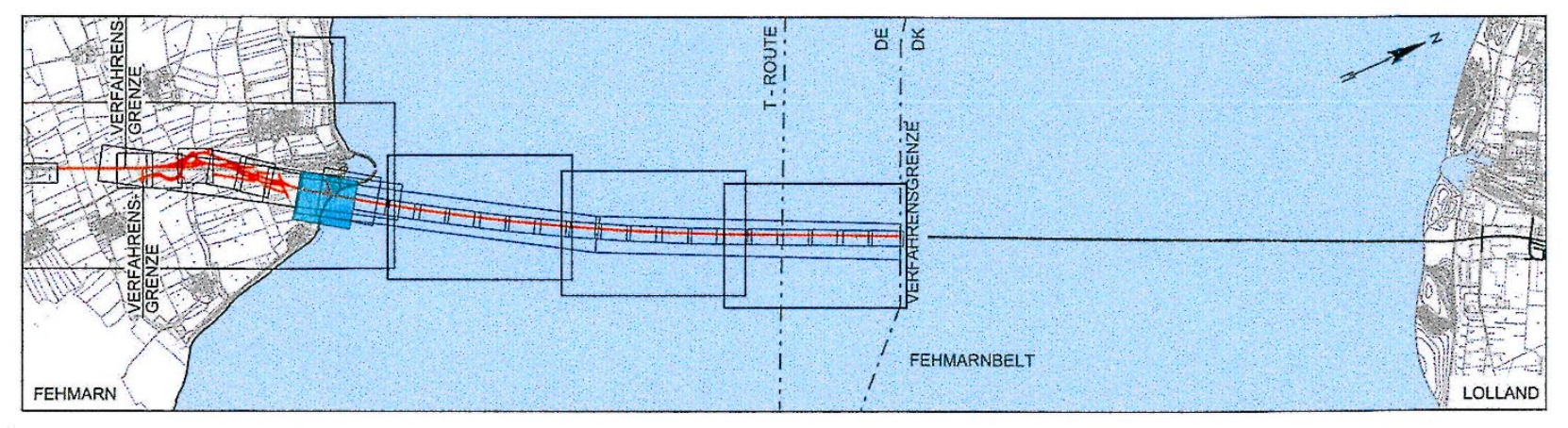
VERFAHRENSGRENZE
VERFAHRENSGRENZE
T - ROUTE
DE
DK
VERFAHRENSGRENZE
N
FEHMARN
FEHMARNBELT
LOLLAND

Index	Datum	Bearb./Gez.	Gepr.	Freig.	Art der Änderung: Betroffene Eigentümer (Flurstücksnummer)
7	2016-06-03	KOSC/GFC	HIL	SKP	Landgewinnungsfläche unterteilt: 45 (ohne), Farbe Eigentümer 45 geä.
6	2016-05-03	KOSC/PVI	HIL	SKP	Red. beschr. Fläche 45 (ohne) wg. Entfall Ausgl. Maßn. 7.1 A_{AR} Flächenkorrekturen: 31 (60/5; 62), Datum geä., Blatttitel angep.
	2016-02-29				Temporäre Flächeninanspruchnahme geändert: 45 (ohne) Restflächennutzung angepasst: 31 (72/1),
5	2016-02-29	KOSC/PVI	HIL	SKP	Übernahme Änderungen aus Anl. 7.1,

Fehmarnbelt Fixed Link
Plan Approval Document

Feste Fehmarnbeltquerung
Planfeststellungsunterlage

Femern Sund≋Bælt

Landesbetrieb
Straßenbau und Verkehr
Schleswig-Holstein
Niederlassung Lübeck

gez. Claus Dynesen, 03.06.2016
gez. Torsten Conradt, 03.06.2016

Datum	Bearb./Gez.	Gepr.	Freig.	
2013-10-01	SGN/GFC	AHY/HIL	gez. S. Pedersen	RAMBØLL ARUP TEC
Projekt Nr.	**Maßstab**	**Format**	**Index Datum**	C/o
9594004	1:1000	A0	2016-06-03	Rambøll Danmark A/S Hannemanns Allé 53 DK-2300 København S

Inanspruchnahme von Grund und Boden
Grunderwerbspläne
Fehmarn & Fehmarnbelt

Bau-km (Bahn) 10+000.000 - 10+500.000
Bau-km (Straße) 10+000.000 - 10+500.000
Plan-Nr. RAT-N-X11-1438 Index 7

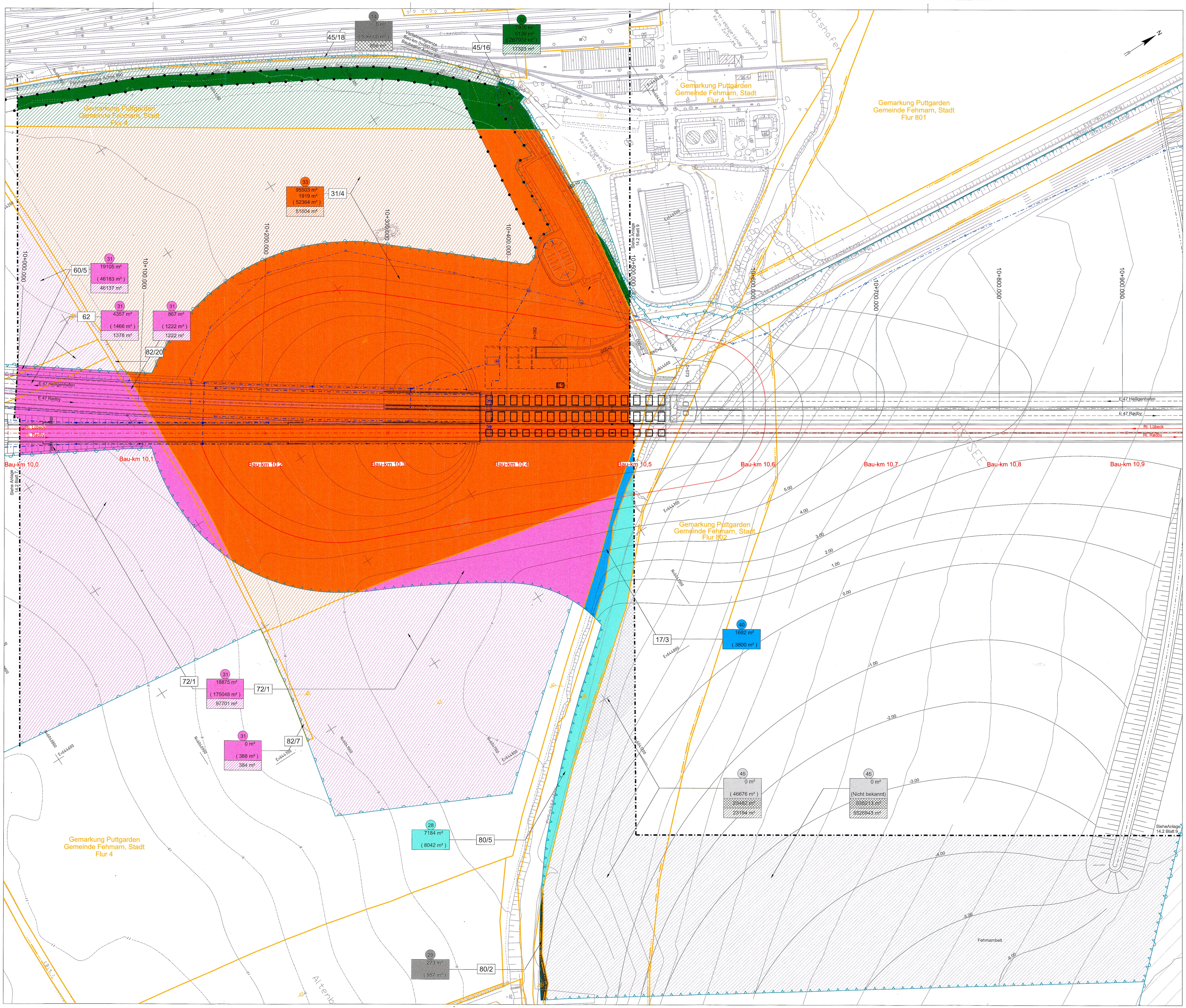
14
0 m²
(136600 m²)
658 m²
45/18
Verfahrensgrenze
Bau-km 0+000.000
Baubeginn Achse 986
Eisenbahn
45/16
32
7935 m²
5139 m²
(267932 m²)
17323 m²
Fährhafenstraße Achse 990
Gemarkung Puttgarden
Gemeinde Fehmarn, Stadt
Flur 4
33
95503 m²
1919 m²
(52364 m²)
51604 m²
31/4
31
19105 m²
(46183 m²)
46137 m²
60/5
62
31
4357 m²
(1466 m²)
1378 m²
31
867 m²
(1222 m²)
1222 m²
82/20
10+000.000
10+100.000
10+200.000
10+300.000
10+400.000
10+500.000
10+600.000
10+700.000
10+800.000
10+900.000
Gemarkung Puttgarden
Gemeinde Fehmarn, Stadt
Flur 4
Gemarkung Puttgarden
Gemeinde Fehmarn, Stadt
Flur 801
Siehe Anlage 14.2 Blatt 9
E 47 Heiligenhafen
E 47 Rødby
Ri. Lübeck
Ri. Rødby
Bau-km 10,0
Bau-km 10,1
Bau-km 10,2
Bau-km 10,3
Bau-km 10,4
Bau-km 10,5
Bau-km 10,6
Bau-km 10,7
Bau-km 10,8
Bau-km 10,9
Siehe Anlage 14.2 Blatt 7
Gemarkung Puttgarden
Gemeinde Fehmarn, Stadt
Flur 802
5.00
4.00
3.00
2.00
1.00
0.00
-1.00
-2.00
-3.00
-4.00
-5.00
-6.00
17/3
40
1682 m²
(3800 m²)
31
18875 m²
(175048 m²)
97701 m²
72/1
72/1
31
0 m²
(388 m²)
384 m²
82/7
N=6040800
E=644600
N=6040900
E=644700
N=6041000
N=6041100
E=644800
N=6041200
N=6041300
45
0 m²
(46676 m²)
23482 m²
23194 m²
45
0 m²
(Nicht bekannt)
635213 m²
5526943 m²
SieheAnlage
14.2 Blatt 9
28
7184 m²
(8042 m²)
80/5
Gemarkung Puttgarden
Gemeinde Fehmarn, Stadt
Flur 4
29
273 m²
(957 m²)
80/2
Altenb
Fehmarnbelt
N

PVI 27-FEB-2014 17:17 F:\FBT_Tunnel Design Services\CAD\Drawing_PA\RAT-T-N-X11-1438.dgn

ZEICHENERKLÄRUNG

- Flurgrenze
- Gemarkungsgrenze
- Gemeindegrenze
- Flurstücksgrenze
- zu erwerbende Fläche
- dauerhaft zu beschränkende Fläche
- Eingriffsgrenze (anlagebedingt)
- Grenze der baubedingten Flächeninanspruchnahme (temporäres Baufeld)
- Abgrenzung der Kompensationsfläche
- Nachrichtlich: Passive Schutzeinrichtung
- Geplante Entwässerungsleitung mit Kontrollschacht
- Rückbau
- Zaun / Tor / Schranke
- Blattschnitt (siehe Anschlussplan)
- Achse Straße
- Achse Gleis

1	Farbe des jeweiligen Eigentümers lfd. Nr. des Eigentümers gem. Grunderwerbsverzeichnis
16568 m²	Erwerbsfläche
4160 m²	davon für Kompensationsmaßnahme
(21989 m²)	Restfläche
350 m²	dauerhaft zu beschränkende Fläche
3047 m²	vorübergehend beanspruchte Fläche
80/7	Flurstücksnummer

BEMERKUNGEN:

Alle Maße in Meter, wenn nicht anders angegeben
Höhen über NHN
Die Koordinaten beziehen sich auf das Koordinatensystem ETRS 1989 UTM zone 32N.

QUERVERWEISE:

Lagepläne siehe Anlage 7.1, Blatt 8

UNGÜLTIG!
Siehe Deckblatt!

Planfeststellungsunterlage
Anlage 14.2, Blatt 8
Inanspruchnahme von Grund und Boden
Grunderwerbspläne
Fehmarn & Fehmarnbelt, 8 von 15

RAT-N-X11-1438

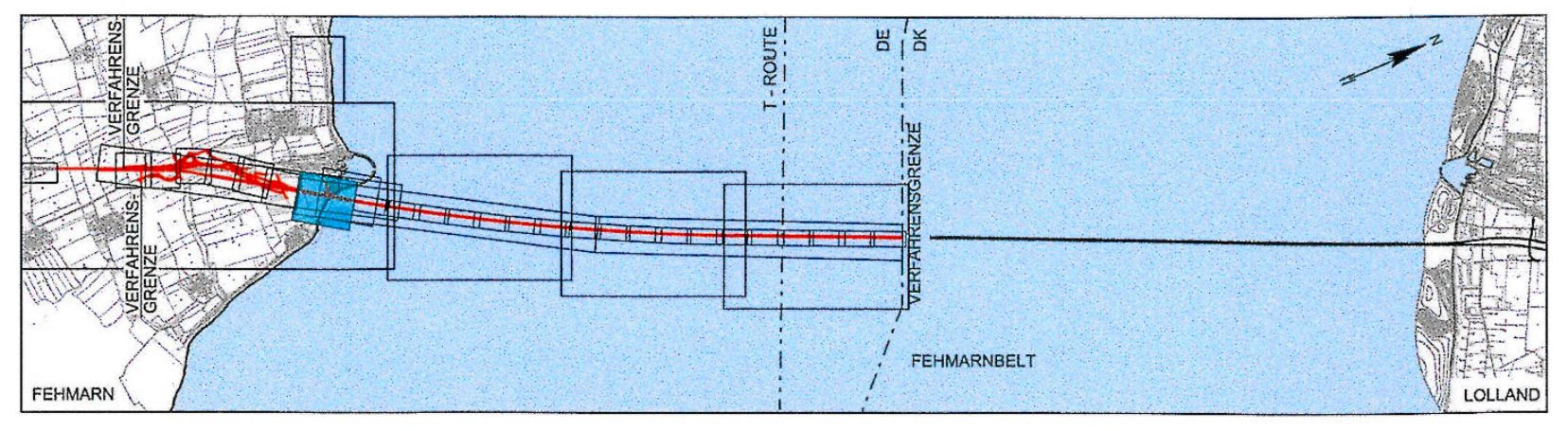
VERFAHRENS-GRENZE
VERFAHRENS-GRENZE
T-ROUTE
DE
DK
VERFAHRENSGRENZE
FEHMARNBELT
FEHMARN
LOLLAND
N

Index	Datum	Bearb./Gez.	Gepr.	Freig.	Art der Änderung

Fehmarnbelt Fixed Link
Plan Approval Document

Feste Fehmarnbeltquerung
Planfeststellungsunterlage

Femern Sund Bælt

Landesbetrieb
Straßenbau und Verkehr
Schleswig-Holstein
Niederlassung Lübeck

gez. Claus Dynesen, 01.10.2013
gez. Torsten Conradt, 01.10.2013

Datum	Bearb./Gez.	Gepr.	Freig.
2013-10-01	SGN/GFC	AHY/HIL	gez. S. Pedersen
Projekt Nr.	**Maßstab**	**Format**	**Index Datum**
9594004	1:1000	A0	2014-02-14

RAMBØLL
ARUP
TEC

C/o
Rambøll Danmark A/S
Hannemanns Allé 53
DK-2300 København S

Inanspruchnahme von Grund und Boden
Grunderwerbspläne
Fehmarn & Fehmarnbelt, 8 von 15

Bau-km (Bahn) 10+000.000 - 10+500.000
Bau-km (Straße) 10+000.000 - 10+500.000
Plan-Nr. RAT-N-X11-1438 Index 4